

# Catalogo Generale

DELLE CARTE E DELLE PUBBLICAZIONI NAUTICHE

# 2022

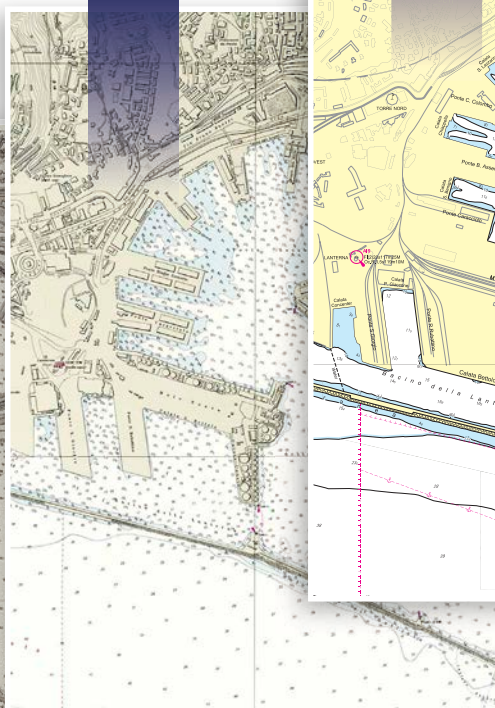
1887



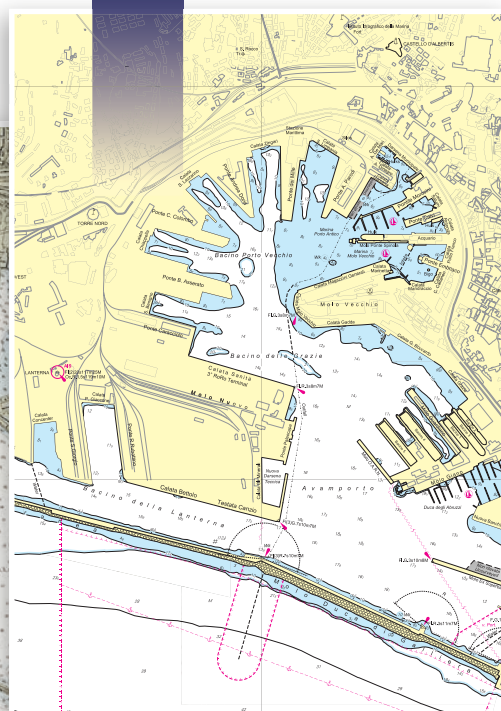
1938



1980



2021





ISTITUTO IDROGRAFICO DELLA MARINA

# CATALOGO GENERALE

DELLE CARTE E DELLE PUBBLICAZIONI NAUTICHE

# 2022



GENOVA 2022

© Copyright, IIM Genova 2022  
Istituto Idrografico della Marina  
Passo Osservatorio, 4 - 16134 Genova  
Tel. +39 010 24431      Telefax: +39 010 261400  
PEC: maridrografico.genova@postacert.difesa.it  
PEI: maridrografico.genova@marina.difesa.it  
Sito: [www.marina.difesa.it](http://www.marina.difesa.it)

Documento ufficiale dello Stato (Legge 02/02/1960, N. 68 e DPR 90/2010 articolo 222 comma 1 lettera b) e comma 2 lettera a). Questo documento contiene dati protetti da copyright. Qualsiasi riproduzione o adattamento in qualsiasi forma, anche parziale, ivi comprese elaborazioni numeriche o fotocopie, è vietata senza una preventiva autorizzazione scritta da parte dell'Istituto Idrografico della Marina.

*Stampato dall'Istituto Idrografico della Marina - Ufficio Editoriale - Febbraio 2022*



## *Marina Militare*

### **ISTITUTO IDROGRAFICO DELLA MARINA**

#### **ATTO DI APPROVAZIONE**

Il Direttore dell'Istituto Idrografico della Marina,

Vista la Legge 02/02/1960, n. 68, recante le "Norme sulla cartografia ufficiale dello Stato e sulla disciplina della produzione e dei rilevamenti terrestri e idrografici";

Visto il DPR 15/03/2010, n. 90, articolo 222 comma 1 lettera b) e comma 2 lettere a), i), l) e m), recante il "Testo unico delle disposizioni regolamentari in materia di ordinamento militare, a norma dell'articolo 14 della legge 28 novembre 2005, n. 246";

Vista la Legge 15/11/1973, n. 925, "Ratifica ed esecuzione della convenzione sulla Organizzazione idrografica internazionale, conclusa a Monaco Principato il 3 maggio 1967";

Vista la Convenzione internazionale per la salvaguardia della vita umana in mare (SOLAS 74/78), ratificata con Legge 23/05/1980, n. 313;

Viste la pubblicazione M-3 "Resolutions of the international Hydrographic Organization" emanata dall'Organizzazione Internazionale dell'Idrografia IHO con sede a Monaco;

Visto il *Catalogo generale delle carte e delle pubblicazioni nautiche I.I. 3001*, edizione 2021;

#### **APPROVA**

la pubblicazione *I.I. 3001 Catalogo generale delle carte e delle pubblicazioni nautiche*, edizione 2022.

La presente edizione 2022 abroga e sostituisce l'edizione 2021.

Genova, 18/ 02/ 2022

Il Direttore  
Contrammiraglio  
Massimiliano NANNINI

## REGISTRAZIONE DEGLI AVVISI AI NAVIGANTI RECORD OF CORRECTIONS

Il presente catalogo è aggiornato al fascicolo 02/2022.

Per un'immediata conoscenza dello stato di aggiornamento del catalogo, l'utente deve riportare nello spazio sottostante l'avvenuto inserimento delle varianti contenute nel fascicolo AANN (cfr. *Norme per la tenuta e l'aggiornamento delle carte e delle pubblicazioni nautiche edite dall'IIM I.I. 3023*)

## INDICE - *List of contents*

Pag.-Page

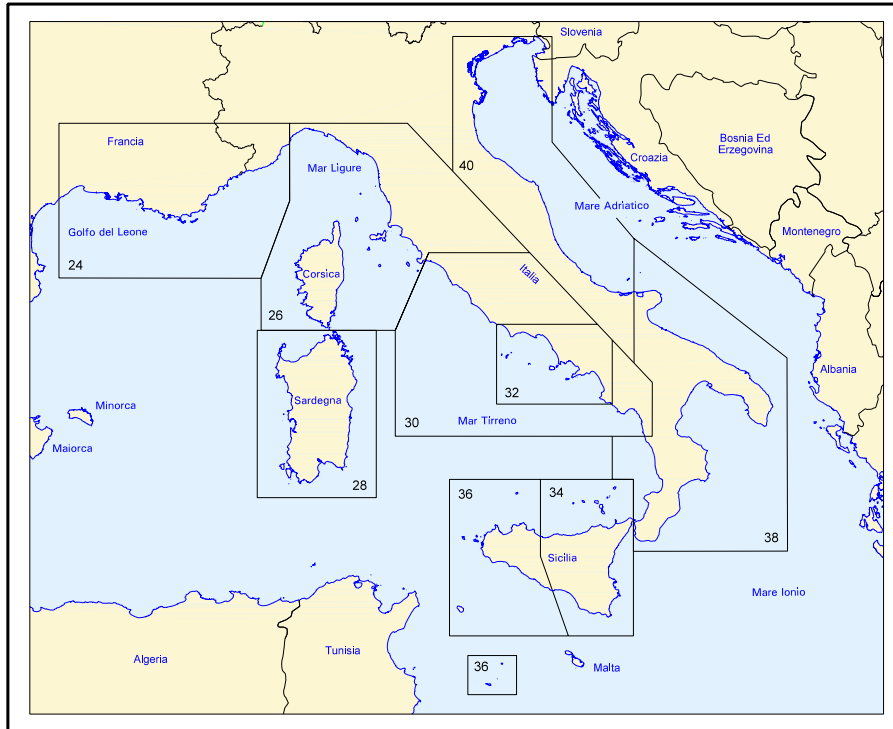
<b>Atto di approvazione - Act of approval</b> .....	3
<b>Registrazione degli avvisi ai naviganti - Record of corrections</b> .....	4
<b>Indici grafici - Chart indexes</b> .....	6
<b>General information</b> .....	7
<b>Generalità - <i>General information</i></b> .....	8
I. Vendita - How to purchase charts and publications.....	10
II. Servizi - Data, reproductions and other services available for sale.....	12
III. Prezzi - Price list.....	13
IV. Diritti d'autore - Copyright.....	17
V. Documentazione edita dall'Istituto Idrografico della Marina - Documents issued by the Italian Hydrographic Institute.....	18
<b>Documentazione ufficiale - <i>Official documents</i></b>	
<b>Documentazione nautica ufficiale - <i>Official nautical documents</i></b>	
<b>Carte nautiche ufficiali - <i>Official nautical charts</i></b>	
Carte nautiche tradizionali - <i>Nautical paper charts</i> .....	21
Carte nautiche in kit - <i>Paper charts in kit</i> .....	47
Carte nautiche elettroniche - <i>Electronic navigational charts</i> .....	76
<b>Pubblicazioni nautiche ufficiali - <i>Official nautical publications</i></b>	
Portolani - <i>Sailing directions</i> .....	87
Elenco dei fari e dei segnali da nebbia - <i>List of lights and fog signals</i> .....	87
Radioservizi - <i>List of radio signals</i> .....	87
Effemeridi nautiche - <i>Nautical almanac</i> .....	87
Tavole di marea - <i>Tide tables</i> .....	88
Tavole nautiche - <i>Nautical tables</i> .....	88
Norme per la tenuta e l'aggiornamento delle pubblicazioni nautiche - <i>How to keep and update nautical products</i> .....	88
Catalogo - <i>Catalogue</i> .....	88
<b>Altra documentazione ufficiale - <i>Other official documents</i></b>	
<b>Altre carte ufficiali - <i>Other official charts</i></b>	
Carte batimetriche serie scala 1:250.000 - <i>Bathymetric charts series at 1:250.000 scale</i> .....	91
Carte varie ufficiali - <i>Official miscellaneous charts</i> .....	92
<b>Documentazione di interesse nautico - <i>Documents of nautical interest</i></b>	
<b>Carte di interesse nautico - <i>Charts of nautical interest</i></b>	
Batimetriche - <i>Bathymetric charts</i> .....	95
Didattiche - <i>Educational charts</i> .....	97
Carte di interesse storico didattico - <i>Historical-educational charts</i> .....	99
Laghi - <i>Lakes</i> .....	100
Varie - <i>Miscellaneous</i> .....	100
Storiche - <i>Historical charts</i> .....	101
<b>Pubblicazioni di interesse nautico - <i>Publications of nautical interest</i></b>	
Varie - <i>Miscellaneous</i> .....	114
Cultura generale - <i>General culture and information</i> .....	114
Scientifiche - <i>Scientific publications</i> .....	115
Miscellanea e stampati - <i>Plotting diagrams, logs and others</i> .....	117
Solo in consultazione - <i>Out-of-print, available for consultation only</i> .....	118
<b>Indice numerico - <i>Lists of charts and publications by number</i></b>	
Carte - <i>Charts</i> .....	124
Pubblicazioni - <i>Publications</i> .....	134

## INDICI GRAFICI - *Charts indexes*

I quadri e i numeri rinviano alle pagine del catalogo

### CARTE NAUTICHE TRADIZIONALI - *Paper charts*

Le carte a piccola scala sono alle pagine 20 e 22



### CARTE NAUTICHE IN KIT - *Paper Charts in Kits*



## GENERAL INFORMATION

### 1. Catalogue - contents and layout

This general catalogue of charts and nautical publications lists all the products published by the Italian Hydrographic Institute, as well as all the technical data available for sale to private users. In compliance with the IHO *Technical Resolutions*, the list of contents, General Information and Instructions for the updating of charts and nautical publications are in English as well as in Italian.

**Chart indexes** provide information on coverage as well as the following data:

- chart number;
- title;
- scale;
- year of publication or edition;
- size (see Generalità 4.);
- price (see III 1.1.1);
- corresponding ENC.

**Lists of publications** provide the following information:

- number;
  - title;
  - year of publication;
  - price (see III 1.1.1);
  - @, if the text can be downloaded free of charge from the area dedicated to IIM in [www.marina.difesa.it](http://www.marina.difesa.it).
- These items are also available in paper format on request, at b4 price category.

### 2. Data, reproductions and other services available for sale

The following products/services are available on request:

- data as per item 3, page 12;
- reproductions of documents from the IIM library and record section;
- testing of nautical instruments and issuing of the relevant certification.

By appointment, admission may be obtained to the library, the record section and the world collection section to consult specialized publications, records from hydrographic and oceanographic surveys carried out by the Istituto Idrografico della Marina, and charts and nautical publications by Hydrographic Offices from all over the world.

### 3. Catalogue updating

A new edition of this catalogue is published every year. Amendments are reported in the Notices to Mariners.

### 4. Charts and publications updating

*Charts, Sailing Directions, List of Lights, List of Radio Signals*, some catalogues and the *Annual Summary of Notices to Mariners* are updated on a regular basis. All the remaining nautical publications are updated when necessary.

Amendments to nautical documents are reported in the Notices to Mariners, which can be downloaded free of charge from the area dedicated to IIM in [www.marina.difesa.it](http://www.marina.difesa.it).

Charts and publications are up-to-date when they are sold, as certified by the relevant stamp indicating the date of the last issue of the Notices to Mariners affecting them. From then on, nautical documentation must be updated by the owners, according to Notices to Mariners, "Fascicolo Riepilogativo" and any supplements, as applicable.

Instructions for the updating of nautical documents can be found in I.I. 3023 *Norme per la tenuta e l'aggiornamento delle carte e delle pubblicazioni nautiche edite dall'IIM* and in the *Premessa agli Avvisi ai Naviganti e Avvisi ai Naviganti di Carattere Generale* (Annual summary of notices to mariners).

Chart owners may check if their charts and publications need to be updated in the *Elenco di Controllo dei Documenti Nautici* (Cumulative list of Notices to Mariners), which is published twice a year and can be downloaded free of charge from the area dedicated to IIM in [www.marina.difesa.it](http://www.marina.difesa.it), or ordered from the IIM, where an updated specimen of each chart is kept for consulting.

### 5. IIM Shops

	NAUTICA	UFFICIO IDROGRAFICO TARANTO	IIM Shop On Line
Address	Stazione Marittima Ponte dei Mille 16126 Genova	Caserma Mezzacapo Via Principe Amedeo, 235 74123 Taranto	<a href="http://www.istitutoidrografico.it">www.istitutoidrografico.it</a>
Telephone	+39 010 2463528	+39 099 7753995	+39 010 2463528
E-mail	<a href="mailto:iim.nautica@marina.difesa.it">iim.nautica@marina.difesa.it</a>		<a href="mailto:iim.ecommerce@marina.difesa.it">iim.ecommerce@marina.difesa.it</a>
Opening times	Monday to Thursday: 08:15 – 12:30 – 14:00 – 16:00; Friday: 08:15 – 12:15	Monday to Friday: 08:30 - 13:30	

## GENERALITÀ - *General Information*

### 1. Produzione

Il *Catalogo generale delle carte e delle pubblicazioni nautiche* presenta ed elenca tutta la produzione editoriale dell'Istituto Idrografico della Marina e i servizi offerti.

### 2. Servizi

Compatibilmente con gli impegni di carattere istituzionale e con quanto previsto dalla normativa interna, possono essere fornite, al prezzo di catalogo o secondo preventivo, le seguenti prestazioni:

- riproduzioni di documenti della biblioteca e dell'archivio cartografico;
- esecuzione di collaudi ed esami di strumenti nautici;
- cessione elaborati;
- cessione dati.

La biblioteca, l'archivio cartografico e l'archivio rilievi sono accessibili, previo appuntamento. In essi è possibile sia consultare testi specialistici riguardanti le scienze nautiche, sia prendere visione dei risultati delle varie campagne idrografiche e oceanografiche condotte dall'IIM.

E' inoltre accessibile, con le stesse modalità, la collezione mondiale, presso l'ufficio coordinamento e standardizzazione, dove è possibile consultare carte e pubblicazioni nautiche straniere riguardanti tutti i mari del mondo.

### 3. Aggiornamento del Catalogo

Il catalogo è una pubblicazione annuale; le varianti sono comunicate nella Sezione B5 del fascicolo *Avvisi ai Naviganti* (disponibile anche nello specifico spazio dedicato all'Istituto Idrografico all'interno del sito della Marina Militare all'indirizzo [www.marina.difesa.it](http://www.marina.difesa.it)). Ogni correzione è contraddistinta da un numero d'ordine sequenziale (cartellino) e deve essere registrata nella pagina 4 (registrazione degli avvisi ai naviganti).

### 4. Consultazione del Catalogo

#### Carte

Per un'agevole consultazione o pianificazione, la cartografia è presentata con l'ausilio di tavole grafiche dalle quali è possibile desumere il numero delle carte con la relativa zona d'interesse. Il quadro grafico è completato dalla pertinente tabella in cui, in ordine numerico, sono riportate tutte le carte in esso contenute. La tabella fornisce, per ogni singola carta, gli elementi di base.

Per le carte nautiche:

- numero: indica il numero italiano della carta e, se esistente, il numero internazionale (INT);
- titolo: è il titolo ufficiale della carta;
- scala: è il rapporto di rappresentazione della carta;
- edizione: indica l'anno di pubblicazione o dell'ultima edizione della carta;
- formato: indica le dimensioni fisiche della carta secondo lo schema di seguito riportato:

Formato	Abbreviazione	Dimensioni
Doppia cassetta orizzontale	DCO	A0
Doppia cassetta verticale	DCV	A0
Cassetta orizzontale	CO	A1
Cassetta verticale	CV	A1
Mezza cassetta orizzontale	MCO	A2
Mezza cassetta verticale	MCV	A2
Carta in kit orizzontale	CKO	-
Carta in kit verticale	CKV	-

- Cat: indica la categoria del prezzo della carta, in base allo schema riportato nel Cap. III;
- ENC: corrispondente carta elettronica.

Per le carte nautiche in kit:

- numero: è l'identificativo della carta;
- titolo: è il titolo ufficiale della carta;
- scala: è il rapporto di rappresentazione della carta;
- edizione: indica il mese e l'anno di edizione;
- formato: indica le dimensioni fisiche della carta in base allo schema riportato nel Cap. Generalità 4.

Per le ENC:

- ENC: è l'identificativo della cella;
- titolo: è il titolo ufficiale della cella;
- scala: è la scala di compilazione standard della ENC;
- scopo: indica lo scopo di navigazione;
- numero/edizione: indica il numero progressivo di edizione e il relativo anno;
- carta: identificativo carta tradizionale corrispondente.

### **Publicazioni**

Per un'agevole consultazione, le pubblicazioni vengono riportate in tabelle, organizzate in ordine numerico crescente, suddivise per tipologia.

Le tabelle forniscono per ogni singola pubblicazione gli elementi principali:

- numero: serie di quattro numeri preceduta dalla sigla I.I. (Istituto Idrografico);
- titolo: è il titolo ufficiale della pubblicazione;
- edizione: indica l'anno di edizione;
- cat: indica (ove presente) la categoria del prezzo della pubblicazione, in base allo schema riportato nel Cap. III;
- @: indica (ove presente) la possibilità di scaricare gratuitamente le pubblicazioni dallo specifico spazio dedicato all'Istituto Idrografico all'interno del sito [www.marina.difesa.it](http://www.marina.difesa.it). Le suddette pubblicazioni sono disponibili in formato cartaceo solo su richiesta e con categoria di prezzo b4.

## **5. Documentazione ufficiale edita dall'Istituto Idrografico della Marina**

Ai sensi della Legge 02/02/1960, n. 68, l'Istituto Idrografico della Marina è un Organo cartografico di Stato che produce la documentazione ufficiale dello Stato.

La documentazione ufficiale costituisce l'unico strumento atto a generare la "certezza legale" di quanto in essa riportato e viene pubblicata per soddisfare esigenze di natura diversa.

La stessa viene realizzata sulla base delle informazioni pervenute da soggetti pubblici e privati e in particolare da parte dell'Autorità marittima ai sensi del DPR 15/03/2010, n. 90, articolo 222, commi 1.d), 2.e) e 2.g).

Ai sensi del comma 1.b) e 2.a) del sopraccitato articolo fra i compiti dell'Istituto vi è la pubblicazione della documentazione ufficiale per quanto riguarda il mare ossia la documentazione nautica ufficiale che oltre a creare la "certezza legale" costituisce ausilio fondamentale sia per la tutela della sicurezza della navigazione che dei beni posti in mare e sul fondo dello stesso ed è necessaria per soddisfare le esigenze della navigazione marittima.

La documentazione nautica ufficiale si divide poi nelle carte nautiche ufficiali e nelle pubblicazioni nautiche ufficiali, di cui deve essere in possesso il navigante ai sensi della normativa tecnica di pertinenza (SOLAS 74/78, DPR 435/91, D.Lgs. 541/99, ecc.).

*Nota: per integrazione ed eventuali approfondimenti fare riferimento alle pubblicazioni nautiche ufficiali: I.I. 3146 - Premessa agli Avvisi ai Naviganti e Avvisi di Carattere Generale e I.I. 3023 - Norme per la tenuta e l'aggiornamento delle carte e delle pubblicazioni nautiche edite dall'IIM.*

## **6. Documentazione di interesse nautico edita dall'Istituto Idrografico della Marina**

Rientrano in questa categoria tutti i documenti nautici che non rientrano nella categoria della documentazione ufficiale, come le carte edite per altre finalità, anche di immagine come le carte storiche, le carte scientifiche, le carte che rappresentano acque diverse da quelle marittime di interesse nazionale (es. carte dei laghi), le pubblicazioni redatte e prodotte per finalità tecnico-scientifiche inerenti la navigazione marittima (DPR 15/03/2010, n. 90, articolo 222, comma 2.i).

## I. VENDITA - How to purchase charts and publications

La documentazione nautica tradizionale (non elettronica) edita dall'Istituto Idrografico della Marina è in vendita presso:

NAUTICA	
Indirizzo:	Stazione Marittima Ponte dei Mille 16126 Genova
Telefono:	+39 010 2463528
E-mail:	iim.nautica@marina.difesa.it
Orario:	dal lunedì al giovedì: 08:15 - 12:30 – 14:00 – 16:00 venerdì: 08:15 - 12:15
UFFICIO IDROGRAFICO TARANTO	
Indirizzo:	Caserma Mezzacapo Via Principe Amedeo, 235 74123 Taranto
Telefono:	+39 099 7753995
Orario:	dal lunedì al venerdì: 08:30 – 13:30
IIM Shop On Line	
Sito WEB:	<a href="http://www.istitutoidrografico.it">www.istitutoidrografico.it</a>
Telefono:	+39 010 2463528
E-mail:	<a href="mailto:iim.ecommerce@marina.difesa.it">iim.ecommerce@marina.difesa.it</a>

### 1. Vendita documentazione nautica

#### 1.1. Vendita documentazione nautica tradizionale.

L'Istituto Idrografico della Marina distribuisce la documentazione nautica attraverso gli uffici vendita di Genova e Taranto e i rivenditori ufficiali.

Le richieste di acquisto presso l'Ufficio Vendita Nautica, possono essere effettuate tramite e-mail. Per ogni operazione di acquisto viene rilasciato lo scontrino fiscale o la fattura previa richiesta anticipata. Eventuali spese postali, di trasporto o/e imballaggio sono a carico dell'acquirente.

L'aggiornamento delle carte e pubblicazioni in vendita è comprovato da timbri apposti dall'Istituto Idrografico della Marina o dagli uffici vendita o dal rivenditore ufficiale.

L'elenco dei rivenditori ufficiali di documentazione nautica tradizionale è consultabile nello specifico spazio dedicato all'Istituto Idrografico della Marina all'interno del sito della Marina Militare all'indirizzo [www.marina.difesa.it](http://www.marina.difesa.it).

#### Fasce di sconto:

- **1ª fascia** di sconto del 50%:  
agli enti di formazione militare e agli Istituti Tecnici/Professionali statali: per la documentazione destinata a fini didattici, non aggiornata (limitatamente a ordini cumulativi non reiterabili prima di 90 giorni, effettuati dai rispettivi comandi/presidenze, che ne dichiarino lo scopo didattico);
- **2ª fascia** di sconto del 35%:
  - al personale in servizio e quiescenza del Ministero della Difesa, ai soci ANMI e LNI (previo invio copia del documento di riconoscimento, Mod. AT, CMD o documento attestante la qualifica di socio);
  - per acquisti di quantitativi superiori a 20 copie della I.I. 2024 limitatamente a persone giuridiche autorizzate di volta in volta dalla Direzione dell'IIM;
- **3ª fascia** di sconto del 10%:  
presso gli uffici vendita nautica e l'ufficio idrografico di Taranto per le vendite dirette al banco.

## 1.2. Vendita documentazione nautica ENC

L'Istituto Idrografico della Marina si avvale del distributore ufficiale, a livello mondiale, per la distribuzione della propria produzione di cartografia elettronica (ENC):

**RENC - IC-ENC**  
**www.ic-enc.org**

I servizi forniti dal distributore ufficiale consentono agli utenti l'acquisto in tempo reale delle ENC e dei relativi aggiornamenti.

## 2. Modalità di vendita a rivenditori ufficiali

L'Istituto Idrografico della Marina distribuisce i propri prodotti tradizionali anche attraverso una rete di rivenditori ufficiali, le richieste per diventare rivenditori ufficiali dovranno essere presentate ai seguenti indirizzi di posta elettronica certificata:

- [difesaservizispa@legalmail.it](mailto:difesaservizispa@legalmail.it)
- [maridrografico.genova@postacert.difesa.it](mailto:maridrografico.genova@postacert.difesa.it)

## 3. Fascicolo Avvisi ai Naviganti

### 3.1. Distribuzione gratuita

Il fascicolo *Avvisi ai Naviganti* e i relativi allegati sono scaricabili in forma integrale, gratuitamente, dallo specifico spazio dedicato all'Istituto Idrografico della Marina all'interno del sito della Marina Militare all'indirizzo [www.marina.difesa.it](http://www.marina.difesa.it).

### 3.2. Distribuzione in abbonamento

Nel caso si desideri ricevere dall'IIM copia cartacea del fascicolo *Avvisi ai Naviganti* è necessario sottoscrivere un abbonamento.

La richiesta di abbonamento può essere effettuata mediante versamento dell'importo dell'abbonamento sul c.c.p. 423160 intestato a Istituto Idrografico della Marina - 16135 Genova, oppure mediante bonifico bancario intestato a:

Difesa Servizi S.p.A.  
Via Flaminia, 335 - 00196 ROMA  
IBAN: IT13K0306905020100000064354  
Banca Intesa San Paolo

Copia della ricevuta di pagamento deve essere inviata all'ufficio vendita nautica via mail all'indirizzo: [iim.nautica@marina.difesa.it](mailto:iim.nautica@marina.difesa.it).

Oppure come allegato via mail all'indirizzo: [maridrografico.genova@marina.difesa.it](mailto:maridrografico.genova@marina.difesa.it).

L'abbonamento al fascicolo *Avvisi ai Naviganti* può essere richiesto in qualsiasi momento dell'anno pur decorrendo in ogni caso dal primo numero dell'anno a cui si riferisce; agli abbonati saranno inviati automaticamente i fascicoli arretrati dell'anno in corso.

L'abbonamento comprende:

- a) **Avvisi ai Naviganti** (fascicolo quattordicinale)
- b) **Premessa agli Avvisi ai Naviganti e Avvisi di Carattere Generale** (pubblicazione annuale allegata al fascicolo n. 1)
- c) **Elenco di Controllo dei Documenti Nautici** (pubblicazione semestrale allegata ai fascicoli n. 7 e n. 20)
- d) **Raccolata NAVAREA III Navigational Warning** (pubblicazione semestrale allegata ai fascicoli n. 1 e n. 14)

Il costo dell'abbonamento annuale ammonta a:

- € 100,00 (IVA assolta dall'Editore) per l'Italia;
- € 120,00 (IVA assolta dall'Editore) per l'Estero.

## **II. SERVIZI - Data, reproductions and other services available for sale**

### **1. Riproduzioni**

Le riproduzioni di cartografia, documenti d'archivio e pubblicazioni della biblioteca sono effettuate a insindacabile giudizio dell'IIM.

Possono essere eseguite con metodologie diverse, in genere di tipo editoriale, e su svariati tipi di supporti. Il costo è calcolato in base al procedimento di riproduzione e ai materiali impiegati.

E' possibile che su documenti antichi o di particolare interesse storico, alcune lavorazioni non siano eseguibili, pertanto è necessaria la richiesta preventiva per l'esame di fattibilità.

### **2. Collaudi ed esami di strumenti nautici**

Riguardano la strumentazione nautica e meteorologica fondamentale (bussole magnetiche, cronometri e cronografi, barometri, igrometri, igrografi e sestanti).

### **3. Cessione elaborati**

Possono essere ceduti elaborati riguardanti i seguenti campi:

- batimetria;
- mareometria;
- topografia;
- geodesia;
- informazioni nautiche;
- oceanografia;
- sedimentologia;
- meteorologia;
- astronomia.

### **4. Richieste di servizi**

Le richieste, specifiche e motivate, possono essere effettuate tramite telefax, e-mail o richiesta scritta al seguente indirizzo:

**Istituto Idrografico della Marina**  
Passo Osservatorio, 4 - 16135 GENOVA.

Successivamente verrà comunicata al richiedente la procedura amministrativa dettagliata cui attenersi, unitamente ai costi. Una parte dei servizi di cui ai punti precedenti viene assoggettata anche al pagamento dei diritti d'autore (vedi Cap. IV).

Il prezzo è vincolato a quello in vigore all'atto della ricezione della richiesta del servizio.

**L'IIM soddisferà le richieste di servizi compatibilmente con le prioritarie esigenze istituzionali.**

### III. PREZZI - Price list

#### 1. PREZZI DOCUMENTI NAUTICI

##### 1.1 Prezzi della documentazione nautica tradizionale

In questo catalogo, in corrispondenza di ogni carta (a eccezione delle carte nautiche in kit) e pubblicazione, è indicata una lettera (maiuscola o minuscola) che rappresenta la categoria del prezzo.

##### 1.1.1 Prezzi

Nel seguente prospetto i prezzi indicati si intendono come prezzo al pubblico (IVA inclusa):

Carte	
Categoria	Prezzo al pubblico
A	€ 15,00
B	€ 22,00
C	€ 32,00
D	€ 32,00
E	€ 32,00
F	€ 20,00
G	€ 5,00

Pubblicazioni	
Categoria	Prezzo al pubblico
a1	€ 8,00 *
a2	€ 18,00 *
a3	€ 24,00 *
b1	€ 30,00 *
b3	€ 20,00
b4	€ 48,00 *
c	€ 72,00 *
e	€ 108,00 *
g	€ 12,00 *
h	€ 10,00 *
T1	€ 24,00
T2	€ 30,00
T3	€ 8,00

\* IVA assolta dall'Editore.

## 1.2 Prezzi e composizione della cartografia nautica in kit

### 1.2.1 Prezzi

Il prezzo al pubblico, IVA inclusa, applicato dai rivenditori ufficiali, per la vendita della cartografia nautica in kit completi, non potrà essere superiore a quello indicato nella tabella che segue:

Categoria	Prezzo al pubblico
1	€ 62,40
2	€ 83,20
3	€ 10,40

La **Categoria 1** comprende i seguenti kit: P1, P2b, P3a, P3b, P3c, P5a, P5b e P8.

La **Categoria 2** comprende i seguenti kit: P2a, P4, P6a, P6b e P7.

La **Categoria 3** comprende: il singolo foglio, la carta dei simboli 1111 D, fermo restando fissato il limite massimo del costo del relativo kit nel caso di acquisti contestuali di più fogli. I fogli singoli sono acquistabili solo presso i rivenditori ufficiali e non negli uffici vendita (nautica di Genova e ufficio idrografico di Taranto).

È possibile personalizzare la copertina del kit al costo di € 10,00 IVA inclusa.

### 1.2.2 Composizione della Cartografia Nautica in Kit

Kit	Quantità Fogli	Carte	Scala 1:	Cat.
<b>P1</b>	11	7001, 7002, 7003, 7004, 7005, 7006, 7007.	100.000	<b>1</b>
		7300, 7301, 7302, 7303, 7304, 7305, 7306, 7307, 7308, 7309, 7310, 7311, 7312.	30.000	
<b>P2A</b>	14	7008, 7009, 7010, 7011, 7012, 7013, 7014, 7015.	100.000	<b>2</b>
		7313, 7314, 7315, 7316, 7317, 7318, 7319, 7320, 7321, 7322, 7323, 7324, 7325, 7326, 7327, 7328, 7329.	30.000	
<b>P2B</b>	11	7016, 7017, 7018, 7019, 7020, 7021, 7022, 7023, 7024, 7025.	100.000	<b>1</b>
		7334, 7335, 7336 (Riquadro Isola di Giannutri 30.000). 7330, 7337, 7339, 7340, 7341, 7342.	50.000 30.000	
<b>P3A</b>	10	7116, 7117, 7118, 7119, 7120, 7133.	100.000	<b>1</b>
		7344, 7345, 7346, 7347, 7348, 7349, 7350, 7351, 7352, 7353, 7354.	30.000	
<b>P3B</b>	9	7121, 7122, 7123, 7124, 7125, 7126, 7127.	100.000	<b>1</b>
		7357, 7358, 7359, 7360. 7355, 7356, 7365, 7366.	50.000 30.000	
<b>P3C</b>	10	7128, 7129, 7130, 7131, 7132.	100.000	<b>1</b>
		7376, 7377, 7378, 7379, 7380.	50.000	
		7367, 7368, 7369, 7370, 7371.	40.000	
		7374, 7375.	30.000	
<b>P4</b>	16	7026, 7027, 7028, 7029, 7030, 7031, 7032, 7033, 7034.	100.000	<b>2</b>
		7390, 7391, 7392, 7393, 7394, 7395, 7396, 7397, 7398, 7399, 7400, 7401, 7402, 7403, 7404, 7405, 7406, 7407, 7408, 7409, 7410.	30.000	
<b>P5A</b>	11	7035, 7036, 7037, 7038, 7039, 7040, 7063, 7064, 7065, 7066.	100.000	<b>1</b>
		7415, 7416, 7417, 7418, 7460, 7461, 7462, 7463, 7464, 7465.	30.000	

<b>P5B</b>	10	7067, 7068, 7069, 7070, 7071, 7072, 7073, 7074, 7075, 7076, 7077, 7078, 7079.	100.000	<b>1</b>
		7470, 7471, 7472, 7473, 7474.	30.000	
<b>P6A</b>	15	7041, 7042, 7043, 7044, 7045, 7046, 7047, 7048, 7049, 7050. 7419, 7420, 7423, 7424, 7425, 7426, 7427, 7428, 7429, 7430, 7431, 7432, 7433, 7434, 7435, 7436, 7437.	100.000	<b>2</b>
		7051, 7052, 7053, 7054, 7058, 7059, 7060, 7061, 7062. 7440, 7441, 7442, 7443, 7444, 7445, 7446, 7447, 7448, 7449, 7450, 7455, 7456.	100.000	
<b>P6B</b>	15	7451, 7452, 7453.	30.000	<b>2</b>
			20.000	
<b>P7</b>	13	7080, 7081, 7082, 7083, 7084, 7085, 7086, 7087, 7088, 7089, 7090, 7091, 7101, 7102, 7103, 7104, 7105, 7106. 7480, 7485, 7500, 7501.	100.000	<b>2</b>
		7490.	30.000	
			18.000	
<b>P8</b>	10	7107, 7108, 7109, 7110, 7111, 7112, 7113, 7114, 7115. 7510, 7511, 7512, 7513.	100.000	<b>1</b>
		7505, 7532, 7533, 7534.	50.000	
			30.000	
		7530.	15.000	

Nei kit è inclusa la carta dei simboli 1111 D.

#### PERSONALIZZAZIONE KIT:

Scegli fra i due frontespizi proposti e fai scrivere il nome della tua barca su [www.istitutoidrografico.it](http://www.istitutoidrografico.it)



## 2. PREZZI PER SERVIZI, DIRITTI D'AUTORE

I prezzi (IVA esclusa) per cessioni dati, servizi e i diritti d'autore (esenti IVA) sono rilasciati secondo preventivo su specifica richiesta effettuata a questo Istituto.

Tutte le richieste, anche quelle che esulano da quelle sotto riportate, e/o che richiedono attività complesse, saranno oggetto di analisi di fattibilità e successivo approntamento del preventivo, qualora accettato il pagamento dovrà essere anticipato.

	€
Punti geodetici:	
- ogni singolo punto.....	secondo preventivo <sup>(*)</sup>
Dati oceanografici, sedimentologici, meteorologici, astronomici:	
- dato singolo.....	secondo preventivo <sup>(*)</sup>
- dati sulle maree (per ogni giorno di osservazione).....	secondo preventivo <sup>(*)</sup>
- dati sulle isobate (per ogni cm grafico).....	secondo preventivo <sup>(*)</sup>
Cartografia digitale:	
- vari formati .....	secondo preventivo <sup>(*)</sup>
Scansioni:	
- raster .....	secondo preventivo <sup>(*)</sup>
- carte scadute di almeno trenta anni .....	secondo preventivo <sup>(*)</sup>
- ad alta risoluzione delle carte (per m <sup>2</sup> ).....	70,00 <sup>(**)</sup>
Attestazione di calcolo di distanze:	
- attestazione di calcolo di distanza marittima .....	secondo preventivo <sup>(*)</sup>
- attestazione di calcolo di distanza tra porti italiani/esteri.....	5,00
Informazioni e consulenze nautiche, tecniche e scientifiche.....	secondo preventivo <sup>(*)</sup>
Diritti d'autore:	
- per ogni cm <sup>2</sup> di superficie misurato sul documento originale (massimo 100 cm <sup>2</sup> ) .....	0,12
- per ogni riga riprodotta da pubblicazioni.....	0,11
- per ogni figura o tabella riprodotta .....	12,00
Collaudi ed esami di strumenti nautici con rilascio di relativa certificazione .....	secondo preventivo <sup>(*)</sup>
Lavorazioni editoriali:	
- lavorazioni generiche .....	secondo preventivo <sup>(*)</sup>
- stampa delle scansioni (per m <sup>2</sup> ) .....	52,00

<sup>(\*)</sup> I preventivi verranno redatti tenendo conto delle tabelle di onerosità ministeriali dei dipendenti civili e militari della Difesa, dei costi vivi (se previsti) e dei copyright (se previsti).

<sup>(\*\*)</sup> Per la sola linea *education* e/o non a fini commerciali si applica uno sconto pari all'80% sul prezzo finale da preventivo dietro esibizione di autocertificazione che attesti la frequenza di un corso universitario.

## IV. DIRITTI D'AUTORE - *Copyright*

I prodotti cartografici, fotografici, numerici e comunque i documenti dell'IIM costituiscono opere dell'ingegno e formano oggetto del diritto di autore a norma degli articoli 2575-2577 del codice civile, della Legge 22/04/1941, n. 633, della Convenzione di Berna adottata nel 1886 e ratificata con Legge 20/06/1978, n. 399, del D. Lgs. 09/04/2003, n. 68, attuativo della direttiva 2001/29/CE sull'armonizzazione di taluni aspetti del diritto d'autore e dei diritti connessi nella società dell'informazione, delle direttive 96/9/CE, 2000/31/CE, 2001/29/CE, 2006/115/CE, 2009/24/CE, 2012/28/UE e 2014/26/UE, nonché della Risoluzione legislativa del Parlamento europeo del 26/03/2019 sulla proposta di direttiva del Parlamento europeo e del Consiglio sul diritto d'autore nel mercato unico digitale (COM (2016) 0593 – C8-0383/2016 – 2016/0280 (COD)) approvata dal Parlamento europeo in data 26/03/2019.

L'utilizzazione, anche parziale, delle opere dell'IIM, può avvenire solo dietro espressa autorizzazione dell'IIM, nei termini pattuiti, nonché dietro pagamento dei diritti d'autore, secondo le disposizioni di legge sopra richiamate.

I diritti d'autore sono sempre dovuti allorché si tratti di riproduzioni, totali o parziali, a sé stanti o a corredo di pubblicazioni scientifiche o didattiche o cartografiche, edite da privati a scopo commerciale (libri, atlanti, riviste, periodici, ecc.) e sono applicati, per le riproduzioni derivate da cartografia tradizionale o da pubblicazioni dell'IIM, ogni 5000 copie della tiratura indicata nella richiesta.

L'entità base dei diritti d'autore sulla cartografia e sulle pubblicazioni è ridotta del 50% nei seguenti casi:

- per le cessioni agli Enti parastatali e locali ed altri Enti con carattere di pubblica utilità;
- per le riproduzioni a corredo di pubblicazioni scientifiche o didattiche o cartografiche non a scopo commerciale con tiratura inferiore a 5.000 copie.

Sono esenti dal pagamento dei diritti d'autore:

- le Amministrazioni dello Stato;
- le riproduzioni di cartografia e pubblicazioni dell'IIM dopo 20 anni dalla prima pubblicazione;
- la riproduzione di piccole superfici, destinate a corredare pubblicazioni di alto valore scientifico, purché non poste in vendita.

Per quanto concerne in particolare la cessione dei dati numerici, i richiedenti dovranno tenere presenti le seguenti condizioni:

- l'IIM mantiene la proprietà dei dati; in caso di cessioni a terzi, questi acquisiscono soltanto il diritto al loro uso per gli scopi dichiarati e non possono cederli ad altri, né nella forma originaria né opportunamente rielaborati, senza specifico permesso scritto dell'IIM;
- la norma precedente è applicabile anche nel caso in cui l'utilizzatore, a seguito di specifica autorizzazione, provveda in proprio all'acquisizione di dati numerici da cartografia tradizionale coperta da diritti d'autore;
- il pagamento dei diritti d'autore è sempre dovuto, essendo i dati numerici facilmente riproducibili, rielaborabili, praticamente indistruttibili e quindi non soggetti a scadenze temporali. Ne sono esclusi i soli Enti statali.

I richiedenti saranno invitati, prima dell'accoglimento della richiesta, a dichiarare per iscritto di aver piena cognizione delle norme contenute nelle leggi 02/02/1960, n. 68, e 20/06/1978, n. 399, (Convenzione di Berna) e di impegnarsi a:

- non utilizzare il materiale richiesto per scopi diversi da quelli menzionati nella richiesta, né di cederlo a terzi;
- apporre su tutte le copie degli elaborati ricavati, in modo visibile e per esteso, la dicitura prevista per il materiale richiesto, anche se utilizzato parzialmente;
- non superare il numero di copie, ottenute con qualsiasi mezzo di produzione, che si intenda ricavare dal materiale stesso, secondo quanto dichiarato nella richiesta;
- non memorizzare il materiale con qualsiasi mezzo per costituire archivi o banche dati senza preventiva autorizzazione.

Ogni autorizzazione concessa dall'IIM è valida unicamente per la richiesta cui è riferita.

## V. DOCUMENTAZIONE EDITA DALL'ISTITUTO IDROGRAFICO DELLA MARINA Documents issued by Italian Hydrographic Institute

### DOCUMENTAZIONE UFFICIALE - *Official documents*

#### DOCUMENTAZIONE NAUTICA UFFICIALE - *Official nautical documents* <sup>(1)</sup>

##### CARTE NAUTICHE UFFICIALI - *Official nautical charts*

CARTE NAUTICHE TRADIZIONALI - *Paper charts*

CARTE NAUTICHE IN KIT - *Paper charts in kit*

CARTE NAUTICHE ELETTRONICHE - *Electronic navigational charts*

##### PUBBLICAZIONI NAUTICHE UFFICIALI - *Official nautical publications*

PORTOLANI - *Sailing directions*

ELENCO DEI FARI E SEGNALI DA NEBBIA - *List of Lights and Fog Signals*

RADIOSEVIZI - *List of radio signals*

EFFEMERIDI NAUTICHE - *Nautical almanac*

TAVOLE DI MAREA - *Tide tables*

TAVOLE NAUTICHE - *Nautical tables*

NORME PER LA TENUTA E L'AGGIORNAMENTO DELLE CARTE E DELLE PUBBLICAZIONI NAUTICHE EDITE DALL'IMM - *How to keep and update nautical products*

FASCICOLO AVVISI AI NAVIGANTI - *Notices to Mariners Booklet*

CATALOGO - *Catalogue*

#### ALTRA DOCUMENTAZIONE UFFICIALE - *Other Official Documents*

##### ALTRE CARTE UFFICIALI - *Other Official Charts*

Carte batimetriche serie scala 1:250.000 - *Bathymetric charts, series at 1:250.000 scale*

Carte varie ufficiali - *Official miscellaneous charts*

### DOCUMENTAZIONE DI INTERESSE NAUTICO - *Other documents of nautical interest* <sup>(2)</sup>

#### CARTE DI INTERESSE NAUTICO - *Charts of nautical interest*

BATIMETRICHE - *Bathymetric charts*

DIDATTICHE - *Educational charts*

CARTE DI INTERESSE STORICO-DIDATTICO - *Historical-educational charts*

LAGHI - *Lakes*

VARIE - *Miscellaneous*

STORICHE - *Historical charts*

COLLEZIONI SHOP – *Shop Collections*

#### PUBBLICAZIONI DI INTERESSE NAUTICO - *Publications of nautical interest*

PUBBLICAZIONI VARIE - *Miscellaneous Publications*

PUBBLICAZIONI DI CULTURA GENERALE - *General culture and information Publications*

PUBBLICAZIONI SCIENTIFICHE - *Scientific Publications*

MISCELLANEA E STAMPATI - *Plotting diagrams, logs and others*

SOLO IN CONSULTAZIONE - *Out-of-print, available for consultation only*

DI INTERESSE STORICO-DIDATTICO - *Historical-educational interest*

<sup>(1)</sup> Documenti indispensabili e obbligatori secondo le normative nazionali e internazionali per la pianificazione e la condotta in sicurezza della navigazione marittima.

<sup>(2)</sup> Documentazione di vario genere di interesse nautico.

**DOCUMENTAZIONE UFFICIALE**  
*Official documents*

**DOCUMENTAZIONE NAUTICA UFFICIALE**  
*Official nautical documents*

**CARTE NAUTICHE UFFICIALI**  
*Official nautical charts*

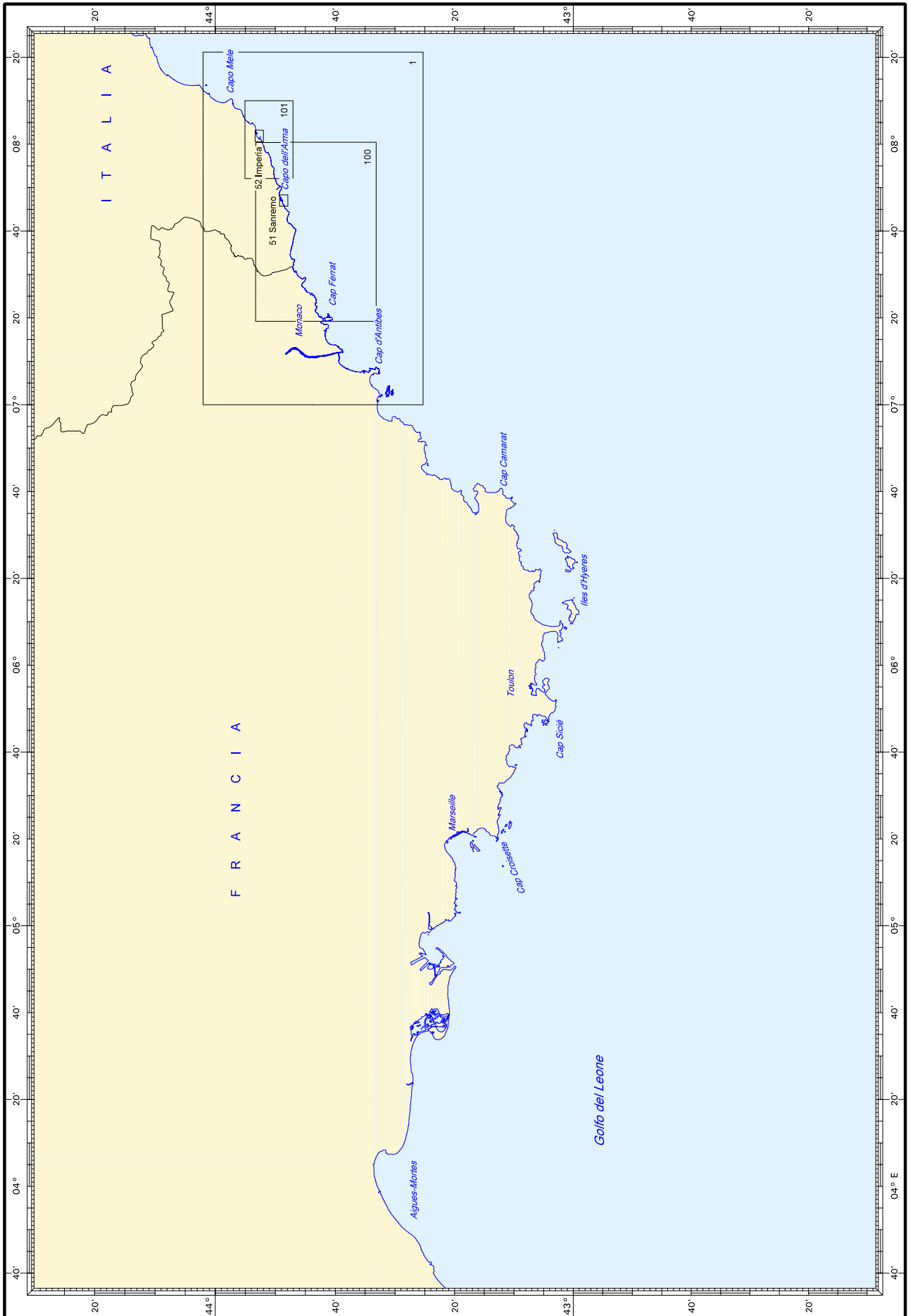
**CARTE NAUTICHE TRADIZIONALI**  
*Paper charts*



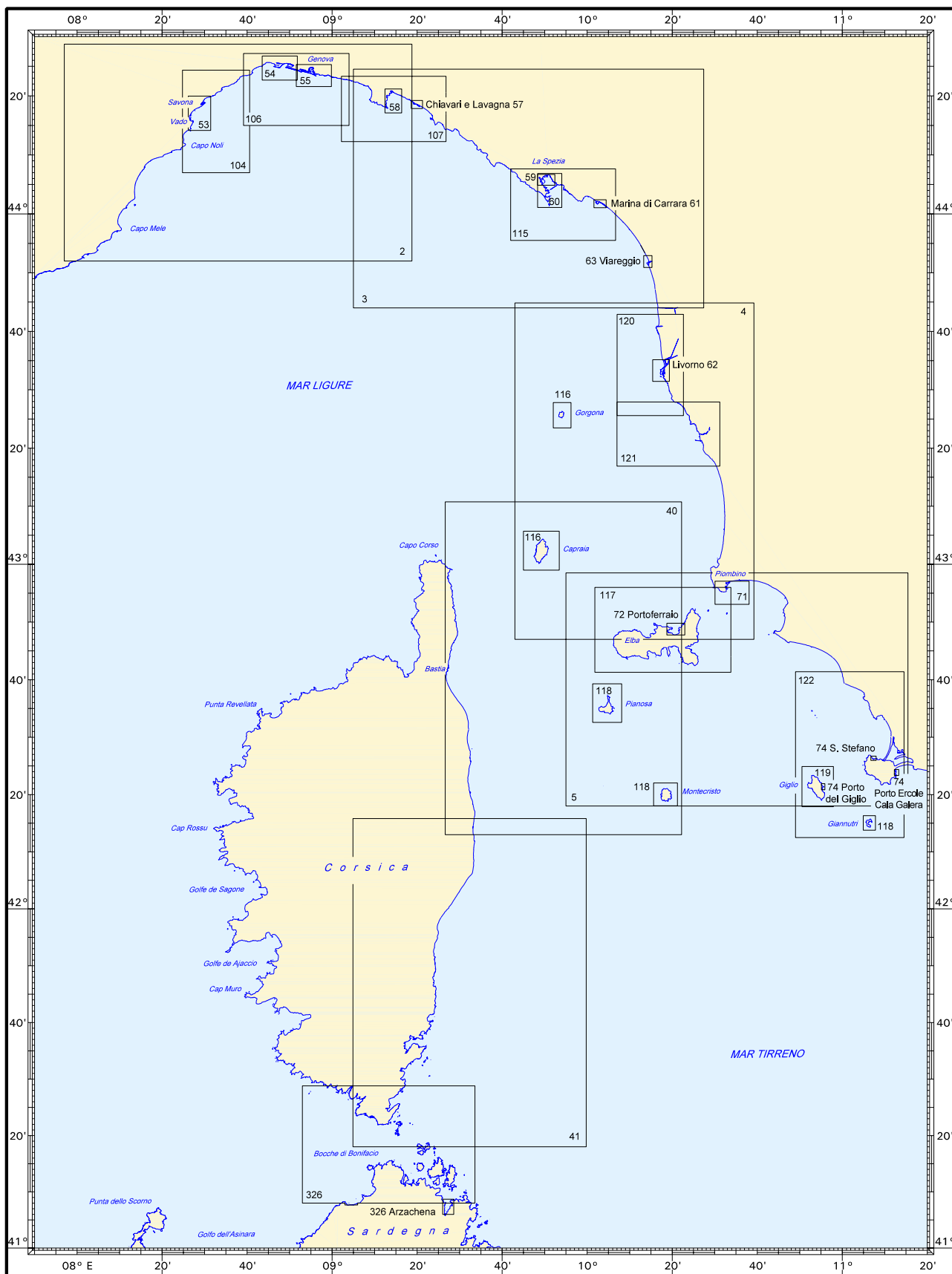
Numero	Titolo	Scala 1:	Edizione	Formato	Cat.	ENC
<b>340 INT301</b>	Mare Mediterraneo - Bacino Occidentale	2.250.000	1996	DCO	D	IT100340
<b>350 INT302</b>	Mare Mediterraneo - Bacino Orientale	2.250.000	1997	DCO	D	IT100350
<b>360 INT300</b>	Mare Mediterraneo e Mar Nero	4.200.000	1997	DCO	D	
<b>431 INT303</b>	Mare di Alboran e Mar Balear	1.100.000	2021	DCV	D	
<b>432 INT304</b>	Dalle Isole Baleari alla Corsica e alla Sardegna	1.000.000	2021	DCV	D	
<b>434 INT305</b>	Mar Ligure - Mar Tirreno - Stretto di Sicilia	1.000.000	2019	DCV	D	IT200434
<b>435 INT306</b>	Dal Mare Adriatico al Mare Ionio - Tirreno Meridionale e Stretto di Sicilia	1.000.000	2010	DCV	D	IT200435
<b>437 INT307</b>	Dallo Stretto di Sicilia al Mare Egeo	1.175.000	2021	DCO	D	
<b>1111 INT1</b>	Simboli, Abbreviazioni, Termini in uso nelle carte nautiche	-	2018	Libretto	D	



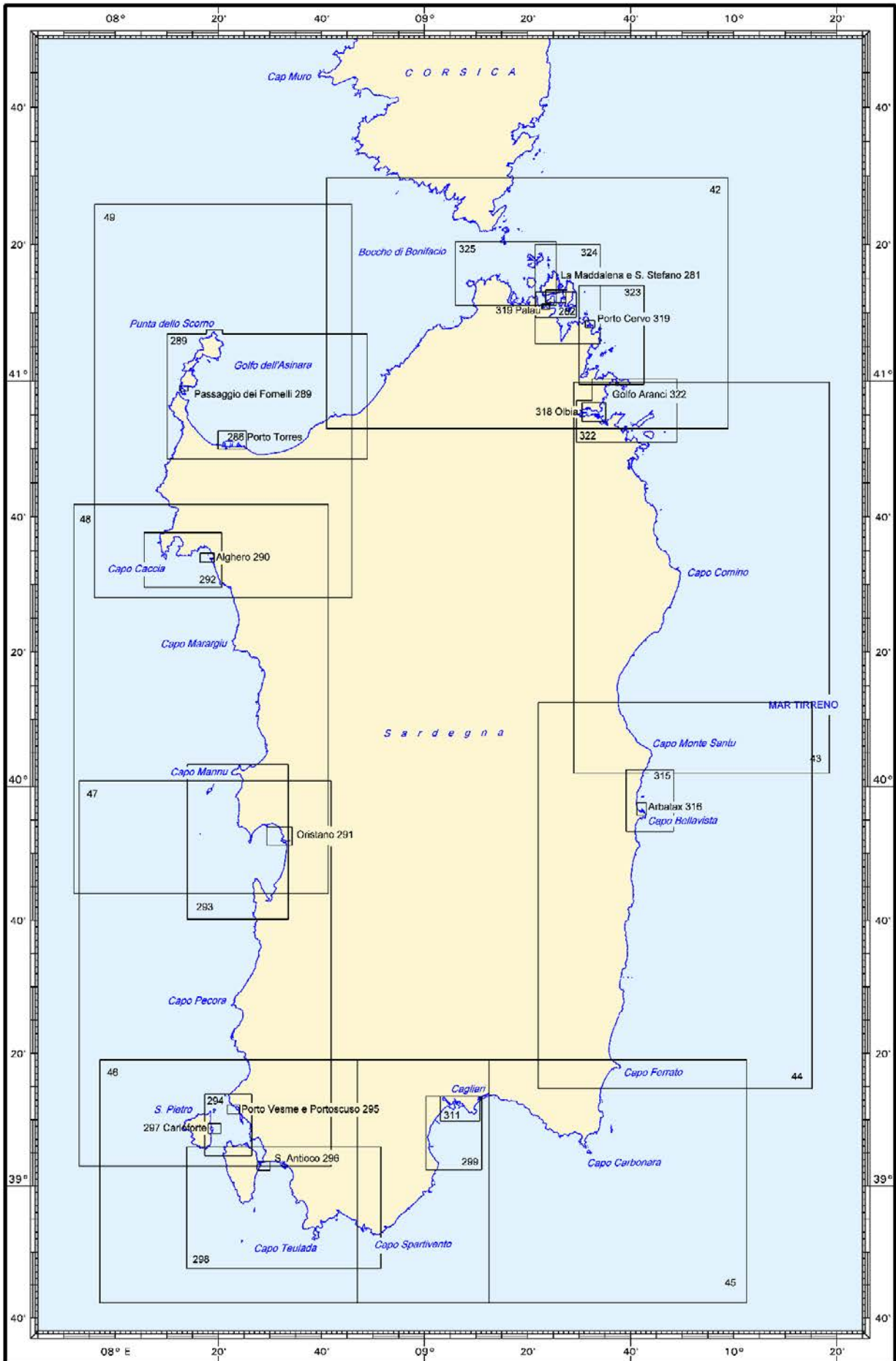
Numero	Titolo	Scala 1:	Edizione	Formato	Cat.	ENC
<b>908 INT3118</b>	Da Fos-Sur-Mer a Capo Mele	250.000	2019	DCO	D	
<b>909 INT3300</b>	Da Nizza a Piombino	250.000	2020	DCO	D	IT300909
<b>910 INT3302</b>	Isola di Corsica	250.000	2019	DCV	D	IT300910
<b>911 INT3304</b>	Da Capo Caccia a Capo S. Elia	250.000	2020	DCV	D	IT300911
<b>912 INT3308</b>	Da Capo Bellavista alle Bocche di Bonifacio	250.000	2020	DCO	D	IT300912
<b>913 INT3310</b>	Da Piombino a Fiumicino e costa orientale della Corsica	250.000	2020	DCO	D	IT300913
<b>914 INT3312</b>	Da Fiumicino a Punta Licosa	250.000	2020	DCO	D	IT300914
<b>915 INT3314</b>	Da Punta Licosa a Capo D'Orlando ed Isole Eolie	250.000	2020	DCV	D	IT300915
<b>916 INT3316</b>	Da Cefalù a Trapani e Isole Egadi	250.000	2020	DCO	D	IT300916
<b>917 INT3319</b>	Da Capo Rossello ad Augusta e Isole Maltesi	250.000	2021	DCO	D	IT300917
<b>918 INT3320</b>	Da Augusta a Punta Stilo e Stretto di Messina	250.000	2021	DCO	D	IT300918
<b>919 INT3400</b>	Da Punta Stilo a Capo S. Maria di Leuca	250.000	2020	DCV	D	IT300919
<b>920 INT3402</b>	Da Punta Alice a Torre Canne e Canale d'Otranto	250.000	2020	DCO	D	IT300920
<b>921 INT3404</b>	Da Torre Canne a Vieste	250.000	2020	DCO	D	IT300921
<b>922 INT3406</b>	Da Vieste a Porto S. Giorgio e Isola Lesina	250.000	2020	DCO	D	IT300922
<b>923 INT3408</b>	Da Porto San Giorgio a Porto Corsini e Zara	250.000	2019	DCO	D	IT300923
<b>924</b>	Da Porto Corsini all'Isola Pag	250.000	2018	DCO	D	IT300924
<b>946</b>	Da Ras Afrique a Ras Tina e Isole Pelagie	250.000	1989	DCO	D	
<b>947</b>	Da Ras El Melah a Cap Africa, Pantelleria e Isole Pelagie	250.000	2017	DCO	D	IT300947
<b>948 INT3210</b>	Da Benzart a K'Libia, Trapani e Pantelleria	250.000	2017	DCO	D	IT300948
<b>949 INT3306</b>	Da Capo S. Elia a Capo Bellavista	250.000	2020	DCO	D	IT300949
<b>960</b>	Dalle Secche di Kerkenah all'Isola di Linosa	250.000	2021	DCV	D	



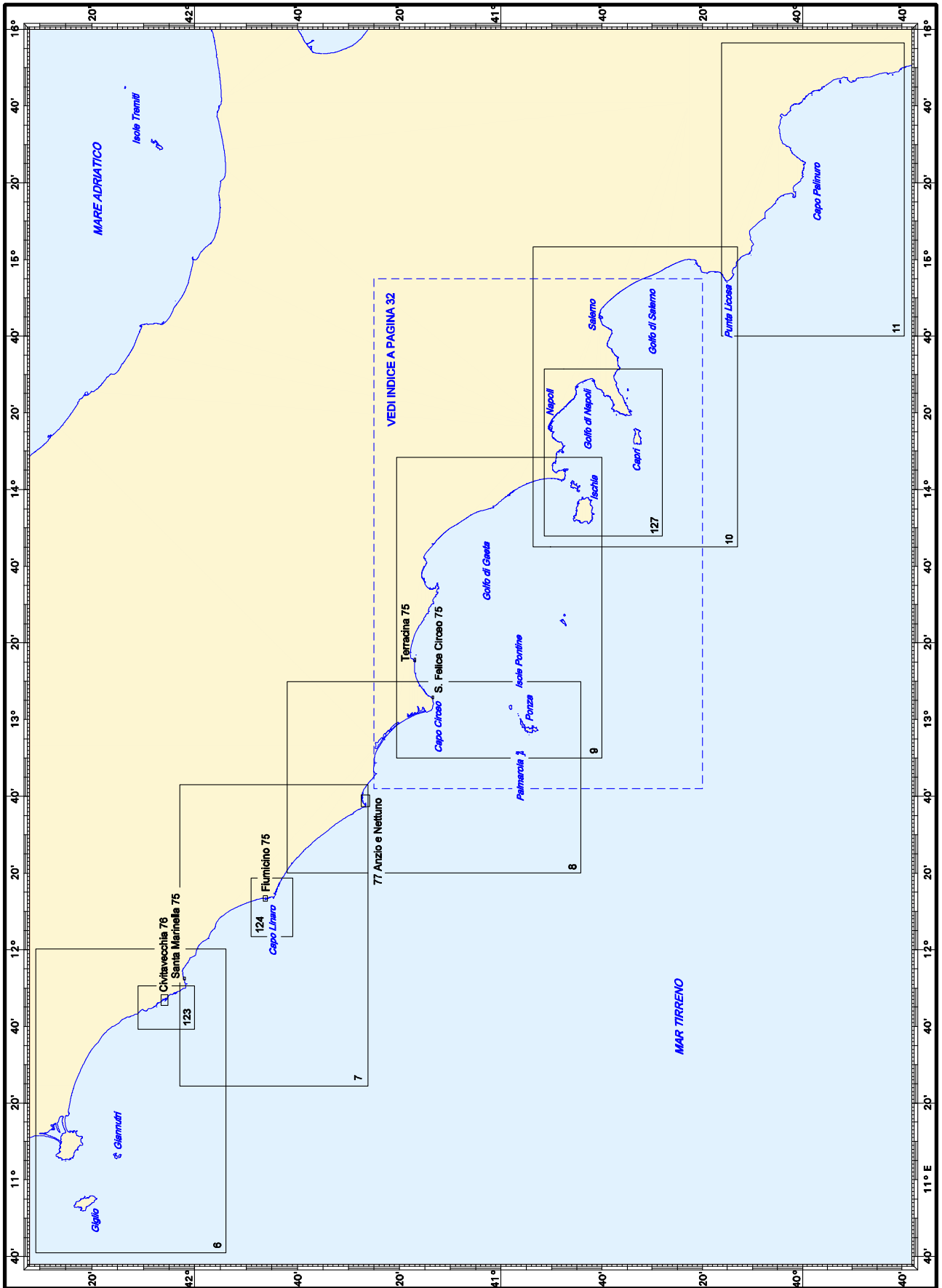
Numero	Titolo	Scala 1:	Edizione	Formato	Cat.	ENC
<b>1</b>	Da Cannes a Imperia	100.000	2018	DCO	D	IT300001
<b>51</b>	Porto di Sanremo	5.000	2020	CO	B	IT500051
<b>52</b>	Porto di Imperia	5.000	2013	CO	B	IT500052
<b>100</b>	Da Cap Ferrat a San Lorenzo al Mare	50.000	2020	DCO	D	IT400100
<b>101</b>	Litorale di Imperia	30.000	2020	CO	B	IT400101



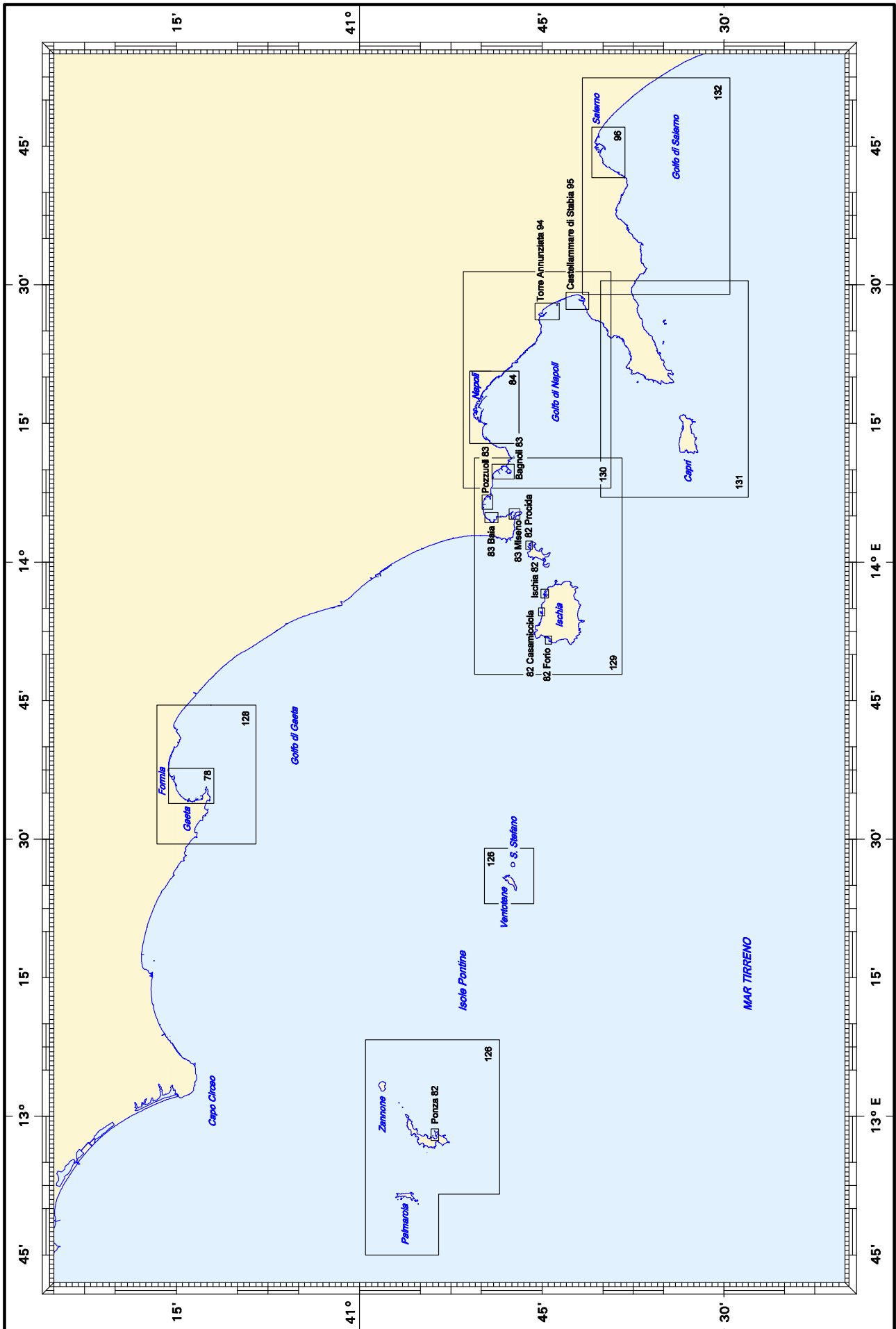
Numero	Titolo	Scala 1:	Edizione	Form.	Cat.	ENC
2	Da Imperia a Portofino	100.000	2019	DCO	D	IT300002
3	Da Portofino a San Rossore	100.000	2020	DCO	D	IT300003
4	Da San Rossore al Canale di Piombino ed Isola d'Elba, Capraia e Gorgona	100.000	2020	DCV	D	IT300004
5	Dal Canale di Piombino al Promontorio Argentario e Scoglio Africa	100.000	2020	DCO	D	IT300005
40	Da Cap Corse ad Alistro e all'Isola d'Elba	100.000	2021	DCV	D	IT300040
41	Da Alistro alle Bocche di Bonifacio	100.000	2020	DCV	D	IT300041
53 INT3357	Porto di Savona - Vado	10.000	2019	DCV	D	IT500053
54 INT3361	Porto di Genova - Foglio Ovest	10.000	2021	DCO	D	IT500054
55 INT3362	Porto di Genova - Foglio Est	10.000	2021	DCO	D	IT500055
57	Porti di Chiavari e Lavagna	5.000	2018	CO	B	IT500057
58	Golfo Marconi (Golfo Tigullio)	10.000	2020	CV	B	IT500058
59	Porto della Spezia	5.000	2021	DCO	D	IT600059
60 INT3365	Rada della Spezia	10.000	2013	DCV	D	IT500060
61	Porto di Marina di Carrara	5.000	2019	CO	B	IT500061
62 INT3369	Porto di Livorno	10.000	2020	CV	B	IT500062
63	Porto di Viareggio	5.000	2019	CV	B	IT500063
71	Rada e Porto di Piombino	10.000	2020	DCO	D	IT500071
72	Rada di Portoferraio	7.500	2015	CO	B	IT500072
74	Porti dell'Argentario e dell'Isola del Giglio		2016	CV	B	
	Porto Ercole - Cala Galera	5.000				IT50074A
	Porto del Giglio	5.000				IT50074B
	Porto S. Stefano	5.000				IT50074C
104 INT3356	Litorale di Savona	30.000	2020	DCV	D	IT400104
106 INT3360	Litorale di Genova	30.000	2016	DCO	D	IT400106
107	Litorale da Nervi a Sestri Levante	30.000	2020	DCO	D	IT400107
115 INT3364	Litorale della Spezia	30.000	2019	DCO	D	IT400115
116	Isole di Capraia e Gorgona		2019	CO	B	
	Capraia	25.000				IT40116B
	Gorgona	25.000				IT40116A
117	Isola d'Elba	40.000	2011	DCO	D	IT400117
118	Isole di Giannutri, Montecristo e Pianosa		2020	CO	B	
	Montecristo	25.000				IT40118B
	Giannutri	25.000				IT40118A
	Pianosa	25.000				IT40118C
119	Isola del Giglio	20.000	2017	CV	B	IT400119
120 INT3368	Litorale di Livorno	30.000	2020	DCV	D	IT400120
121	Litorale da Quercianella a Marina di Cecina e Secche di Vada	30.000	2020	DCO	D	IT400121
122	Dalla Foce dell'Ombrone al Promontorio Argentario	50.000	2021	DCV	D	IT400122
326 INT3350	Bocche di Bonifacio	51.500	2019	DCO	D	IT400326
	Golfo di Arzachena	51.500				



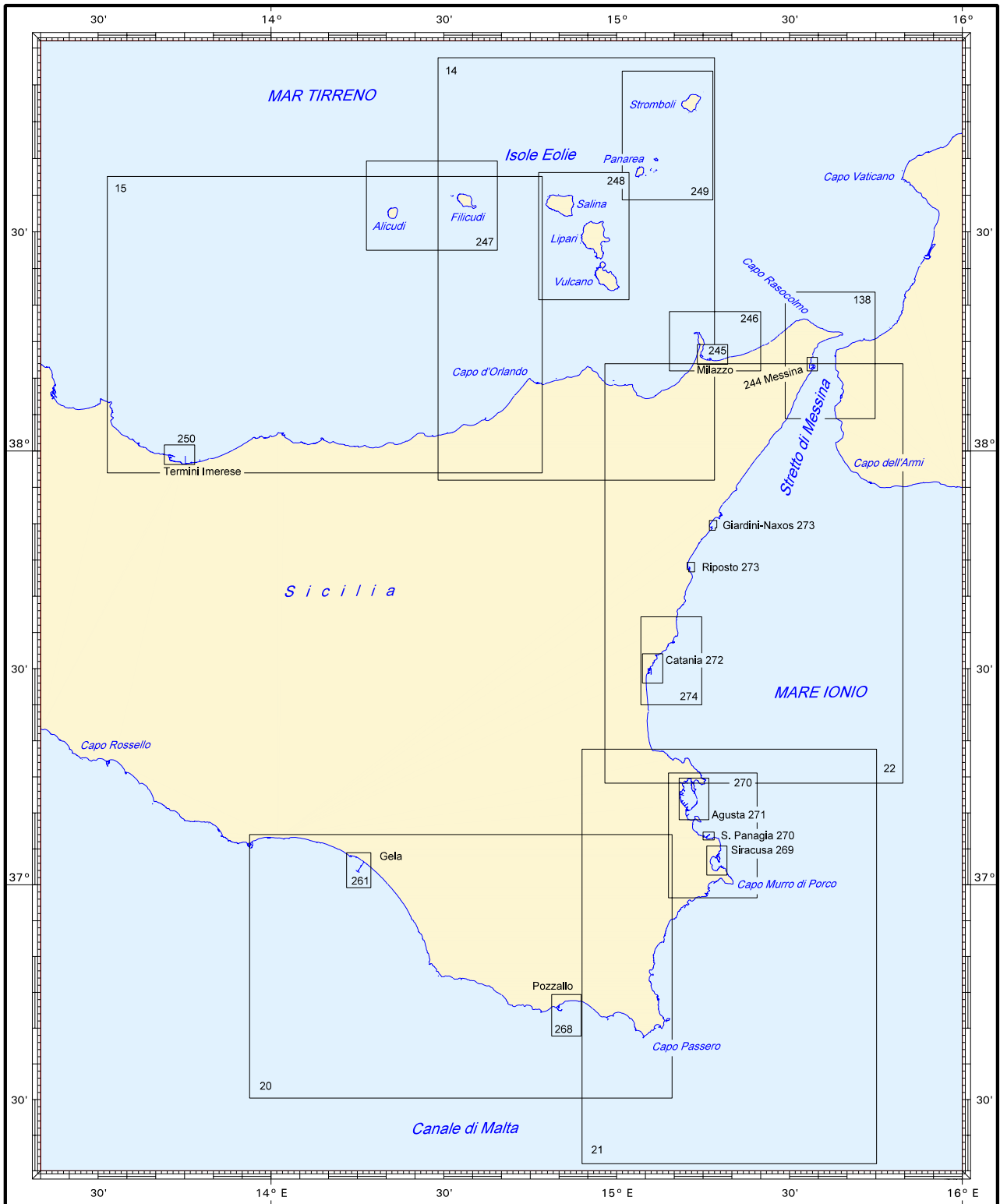
Numero	Titolo	Scala 1:	Edizione	Form.	Cat.	ENC
42	Da Castelsardo a Olbia e Bocche di Bonifacio	100.000	2021	DCO	D	IT300042
43	Da Olbia a Capo di Monte Santu	100.000	2014	DCV	D	IT300043
44	Da Capo di Monte Santu a Capo Ferrato	100.000	2014	DCV	D	IT300044
45	Da Capo Carbonara a Capo Spartivento	100.000	2019	DCO	D	IT300045
46	Da Capo Spartivento all'Isola S. Pietro	100.000	2013	DCO	D	IT300046
47	Dall'Isola San Pietro a Capo San Marco	100.000	2013	DCV	D	IT300047
48	Da Capo San Marco a Capo Caccia	100.000	2014	DCV	D	IT300048
49	Da Capo Caccia a Castelsardo e Isola Asinara	100.000	2021	DCV	D	IT300049
281	Rade di La Maddalena e di S. Stefano	5.000	2019	DCO	D	IT600281
282	Ancoraggi tra La Maddalena e la costa Nord della Sardegna	10.000	2021	DCO	D	IT500282
286	Porto di Porto Torres	10.000	2020	CO	B	IT500286
289	Golfo dell'Asinara	50.000	2020	DCO	D	IT40289A
	Passaggio dei Fornelli	10.000				IT50289B
290	Porto di Alghero	5.000	2020	CO	B	IT500290
291	Porto di Oristano	10.000	2019	CO	B	IT500291
292	Litorale di Alghero e Porto Conte	30.000	2020	DCO	D	IT400292
293	Golfo di Oristano	40.000	2012	DCV	D	IT400293
294	Canale di San Pietro	25.000	2012	CV	B	IT400294
295	Porti di Portovesme e Portoscuso	5.000	2019	CO	B	IT500295
296	Porto di S. Antioco (Ponte Romano)	5.000	2020	CO	B	IT500296
297	Porto di Carloforte	5.000	2019	CO	B	IT500297
298	Golfo di Palmas	50.000	2014	DCO	D	IT400298
299 INT 3376	Litorale di Cagliari	30.000	2021	CV	B	IT400299
311	Porto di Cagliari	10.000	2021	DCO	D	IT500311
315	Litorale di Arbatax	25.000	2011	CV	B	IT400315
316	Porto di Arbatax	5.000	2019	CV	B	IT500316
318	Porto di Olbia	10.000	2019	CO	B	IT500318
319	Porti di Palau e Porto Cervo		2019	CV	B	
	Palau	4.000				IT60319D
	Porto Cervo	5.000				IT50319A
322	Golfi di Olbia e degli Aranci - Isole di Tavolara e Molara	25.000	2021	DCO	D	IT400322
	Porto di Golfo Aranci	5.000				IT50322B
323	Golfo di Congianus e Passo delle Bisce	25.000	2021	DCV	D	IT400323
324	Arcipelago di La Maddalena - Foglio Est	25.000	2020	DCV	D	IT400324
325	Arcipelago di La Maddalena - Foglio Ovest	25.000	2021	DCO	D	IT400325



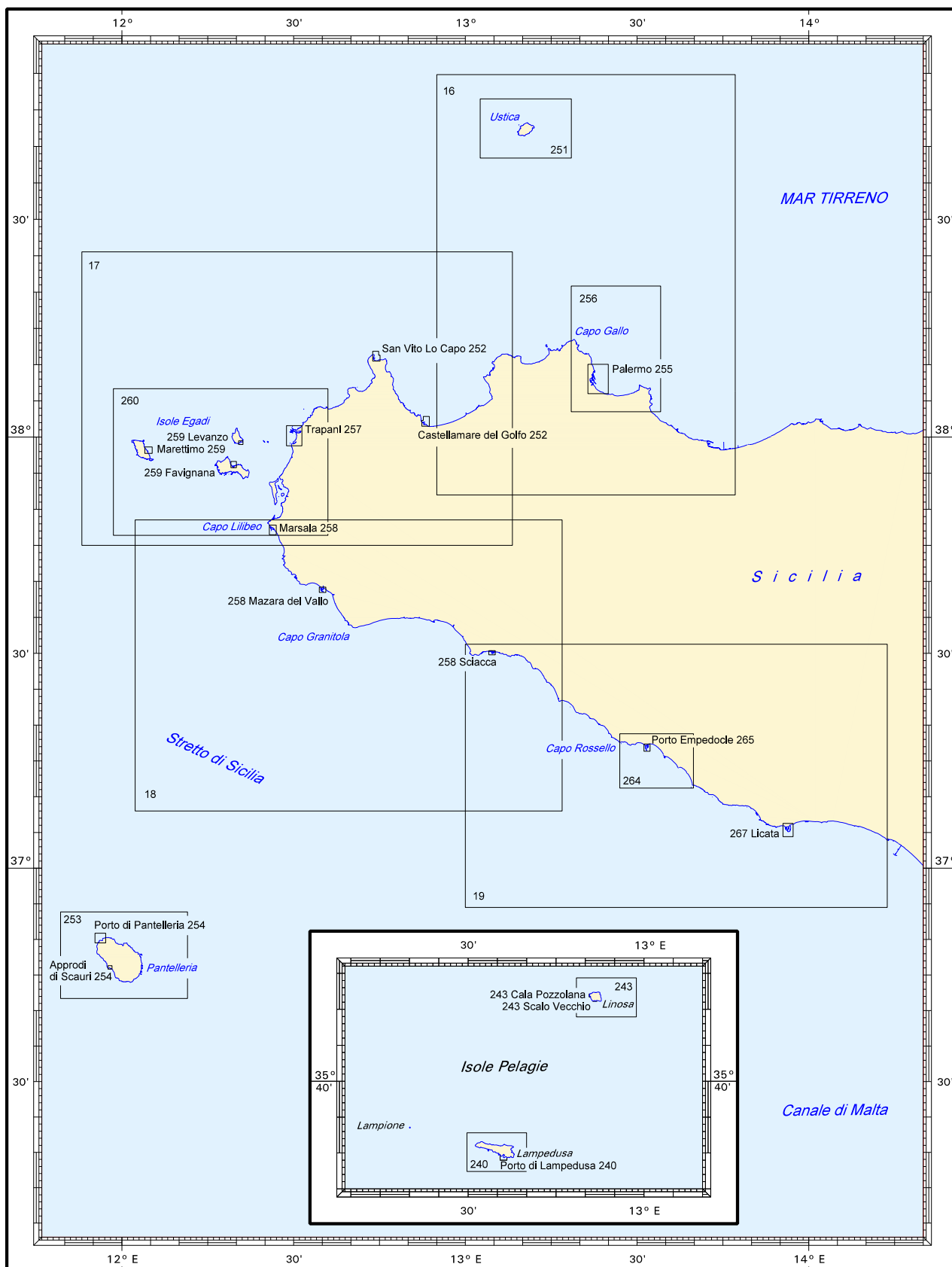
Numero	Titolo	Scala 1:	Edizione	Formato	Cat.	ENC
<b>6</b>	Dal Promontorio Argentario a Capo Linaro	100.000	2014	DCO	D	IT300006
<b>7</b>	Da Capo Linaro ad Anzio	100.000	2021	DCO	D	IT300007
<b>8</b>	Da Anzio a Capo Circeo e Isole Pontine	100.000	2021	DCV	D	IT300008
<b>9</b>	Da Capo Circeo a Ischia e Isole Pontine	100.000	2016	DCO	D	IT300009
<b>10</b>	Da Ischia a Punta Licosa	100.000	2016	DCO	D	IT300010
<b>11</b>	Da Punta Licosa a Diamante	100.000	2016	DCO	D	IT300011
<b>75</b>	Porti minori del Lazio - Da S. Marinella a Terracina		2016	CV	B	
	Santa Marinella	4.000				IT50075C
	Terracina	4.000				IT50075D
	S. Felice Circeo	4.000				IT50075B
	Fiumicino	4.000				IT50075A
<b>76 INT3370</b>	Porto di Civitavecchia	10.000	2019	CO	B	IT500076
<b>77</b>	Porti di Anzio e Nettuno	6.000	2016	CO	B	IT500077
<b>123</b>	Litorale di Civitavecchia	30.000	2020	CV	B	IT400123
<b>124</b>	Litorale di Fiumicino	30.000	2017	CO	B	IT400124
<b>127</b>	Golfo di Napoli	60.000	2016	DCO	D	IT400127



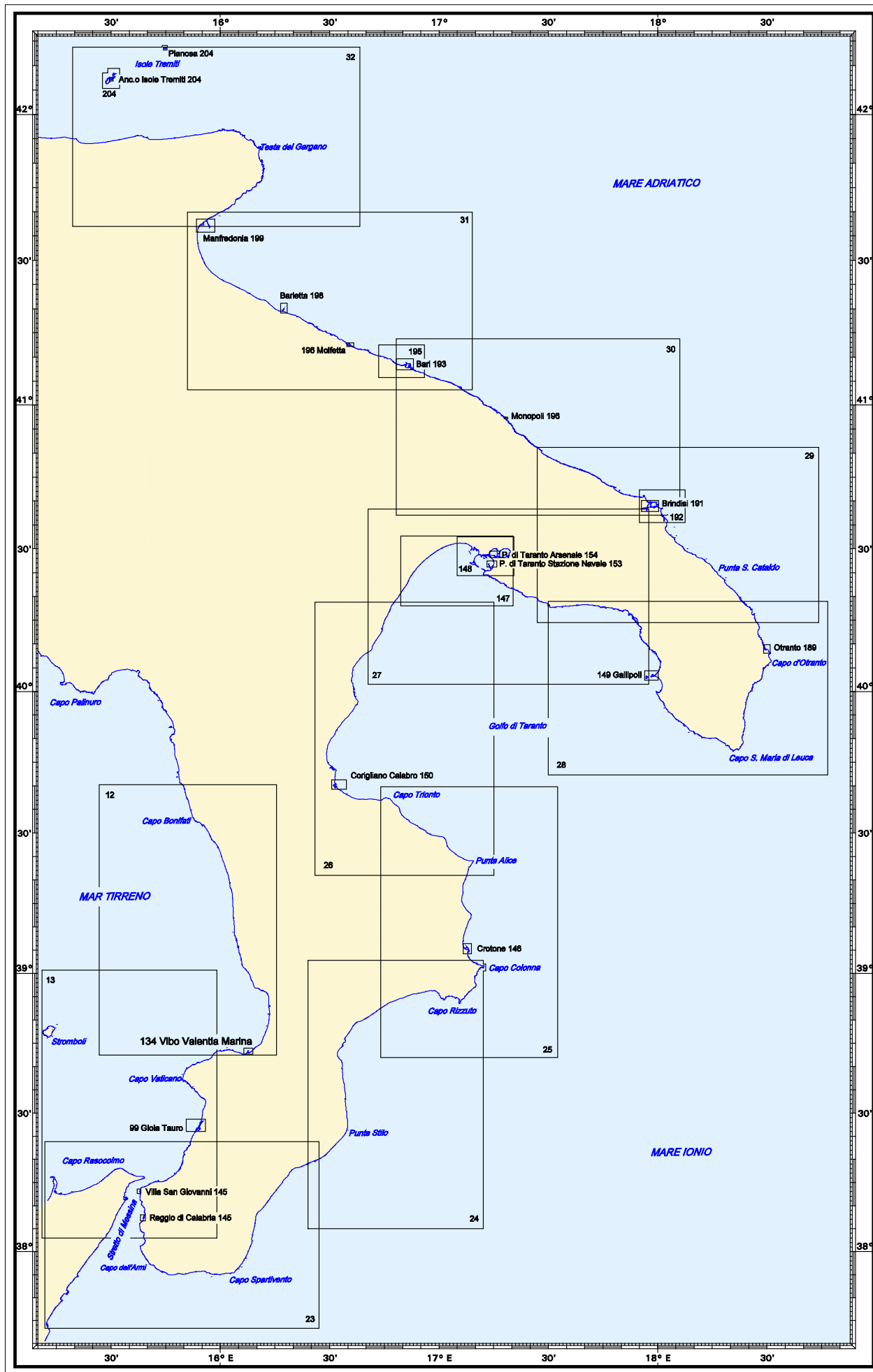
Numero	Titolo		Scala 1:	Edizione	Formato	Cat.	ENC
<b>78</b>	Porti di Gaeta e Formia		10.000	2019	CV	B	IT500078
<b>82</b>	Porti delle Isole di Ponza - Ischia - Procida						
	Porto di Ischia		5.000	2016	CV	B	IT50082A
	Porto di Casamicciola		5.000				IT50082D
	Porto di Forio		5.000				IT50082B
	Porto di Marina Grande di Procida		5.000				IT50082C
	Porto di Ponza		5.000				IT50082E
<b>83</b>	Porti minori della Campania da Miseno a Bagnoli			2016	CV	B	
	Porto di Baia		7.500				IT50083D
	Porto di Pozzuoli		7.500				IT50083A
	Porto di Bagnoli		7.500				IT50083B
	Porto di Miseno		7.500				IT50083C
<b>84 INT3386</b>	Porto di Napoli		10.000	2019	DCO	D	IT500084
<b>94</b>	Porto di Torre Annunziata		5.000	2019	CV	B	IT500094
<b>95</b>	Porto di Castellammare di Stabia		5.000	2019	CV	B	IT500095
<b>96 INT3387</b>	Rada di Salerno		10.000	2019	CO	B	IT500096
<b>126</b>	Isole Pontine - Isole di Ventotene e S. Stefano			2017	DCO	D	
	Isole Pontine		30.000				IT40126A
	Isole di Ventotene e S. Stefano		30.000				IT40126B
<b>128</b>	Litorale di Gaeta		30.000	2020	CO	B	IT400128
<b>129</b>	Canali d'Ischia e Procida		30.000	2016	DCO	D	IT400129
<b>130 INT3385</b>	Litorale di Napoli		30.000	2020	DCO	D	IT400130
<b>131</b>	Penisola Sorrentina e Isola di Capri		30.000	2016	DCO	D	IT400131
<b>132</b>	Litorale di Salerno		30.000	2016	DCO	D	IT400132



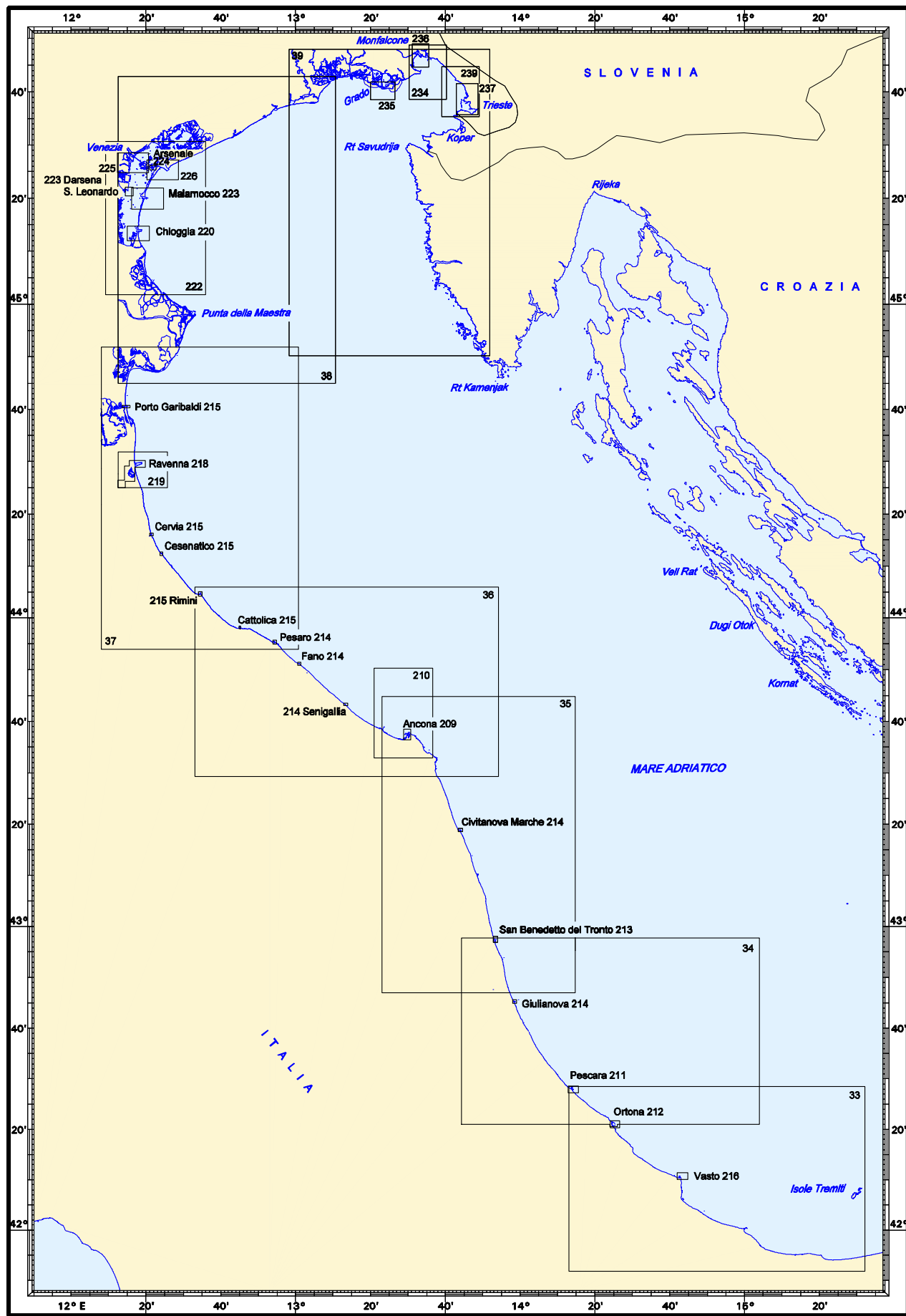
Numero	Titolo	Scala 1:	Edizione	Form.	Cat.	ENC
14	Da Capo Milazzo a Capo D'Orlando e Isole Eolie	100.000	2016	DCV	D	IT300014
15	Da C.o d'Orlando a C.o Zafferano e Isole di Alicudi e Filicudi	100.000	2019	DCO	D	IT300015
20	Da Licata a Marina di Avola	100.000	2018	DCO	D	IT300020
21	Da C.o Passero a C.o S. Croce	100.000	2021	DCV	D	IT300021
22	Da Capo S. Croce a Messina e Capo dell'Armi	100.000	2021	DCV	D	IT300022
138 INT3352	Stretto di Messina	30.000	2020	DCV	D	IT400138
244	Porto di Messina	5.000	2019	CV	B	IT500244
245	Rada e Porto di Milazzo	10.000	2021	CO	B	IT500245
246 INT3388	Litorale di Milazzo	30.000	2013	CO	B	IT400246
247	Isole di Alicudi e Filicudi	30.000	2016	DCO	D	IT400247
248	Isole di Lipari, Vulcano e Salina	30.000	2017	DCV	D	IT400248
249	Isole di Panarea e Stromboli	30.000	2019	DCV	D	IT400249
250	Rada e Porto di Termini Imerese	10.000	2020	CO	B	IT500250
261	Rada e Porto di Gela	12.000	2020	CV	B	T500261
268	Rada e Porto di Pozzallo	10.000	2020	DCV	D	IT500268
269	Porto di Siracusa	10.000	2014	CV	B	IT500269
270 INT3394	Litorale di Augusta e Siracusa	30.000	2021	DCV	D	IT40270A
	Baia di S. Panagia	10.000				IT50270B
271	Rada e Porto di Augusta	10.000	2021	DCV	D	IT500271
272	Rada e Porto di Catania	10.000	2021	CV	B	IT500272
273	Porti minori della Sicilia		2020	CO	B	
	Giardini - Naxos	5.000				IT50273B
	Riposto	5.000				IT50273A
274 INT3393	Litorale di Catania	30.000	2020	CV	B	IT400274



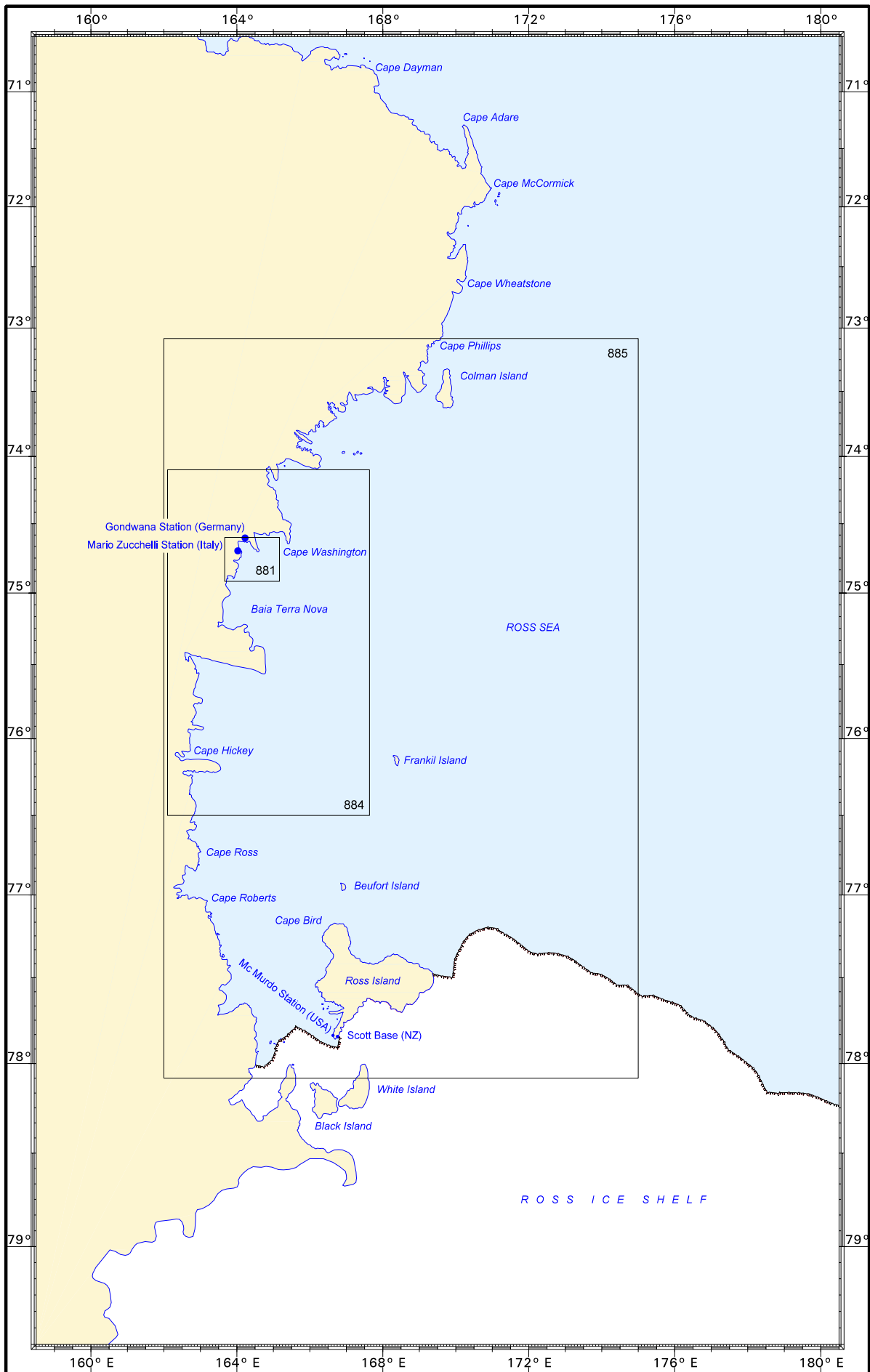
Numero	Titolo	Scala 1:	Edizione	Form.	Cat.	ENC
16	Da C.o Rama a C.o Zafferano e Isola di Ustica	100.000	2019	DCV	D	IT300016
17	Da Capo Rama a Marsala e Isole Egadi	100.000	2019	DCO	D	IT300017
18	Da Marsala a Sciacca	100.000	2016	DCO	D	IT300018
19	Da Sciacca a Licata	100.000	2021	DCO	D	IT300019
240	Isola di Lampedusa	20.000	2019	CO	B	IT40240A
	Porto di Lampedusa	7.500				IT50240B
243	Isola di Linosa	25.000	2020	CO	B	IT40243A
	Porto di Cala Pozzolana	5.000				IT50243B
	Porto di Scalo Vecchio	5.000				IT50243C
251	Isola di Ustica	30.000	2013	CO	B	IT400251
252	Porti minori della Sicilia		2017	CO	B	
	San Vito Lo Capo	5.000				IT50252A
	Castellammare del Golfo	5.000				IT50252B
253	Isola di Pantelleria	30.000	2020	DCO	D	IT400253
254	Porto di Pantelleria e Approdi di Scauri		2020	CO	B	
	Porto di Pantelleria	5.000				IT50254A
	Ancoraggio di Scauri	5.000				IT50254B
255	Rada e Porto di Palermo	10.000	2015	CV	B	IT500255
256 INT3392	Litorale di Palermo	30.000	2015	DCV	D	IT400256
257 INT3391	Porto di Trapani	7.500	2020	CV	B	IT500257
258	Porti minori della Sicilia, Marsala - Mazara del Vallo - Sciacca		2017	CO	B	
	Porto di Marsala	5.000				IT50258C
	Porto di Sciacca	5.000				IT50258B
	Porto di Mazara del Vallo	5.000				IT50258A
259	Porti minori delle Isole Egadi		2020	CV	B	
	Levanzo	5.000				IT50259B
	Favignana	5.000				IT50259A
	Marettimo	5.000				IT50259C
260	Litorale da Trapani a Marsala e Isole Egadi	50.000	2020	DCO	D	IT400260
264	Rada di Porto Empedocle	20.000	2020	DCO	D	IT400264
265	Porto di Porto Empedocle	5.000	2019	CO	B	IT500265
267	Porto di Licata	5.000	2016	CV	B	IT500267



Numero	Titolo	Scala 1:	Edizione	Form.	Cat.	ENC
12	Da Diamante a Capo Cozzo	100.000	2016	DCV	D	IT300012
13	Da Capo Cozzo a Capo Milazzo e Stromboli	100.000	2016	DCV	D	IT300013
23	Da Capo Milazzo a Roccella Ionica	100.000	2021	DCO	D	IT300023
24	Da Roccella Ionica a Capo Rizzuto	100.000	2019	DCV	D	IT300024
25	Da Capo Rizzuto a Punta Alice	100.000	2019	DCV	D	IT300025
26	Da Punta Alice a Foce del Sinni	100.000	2019	DCV	D	IT300026
27	Da Foce del Sinni a Porto Cesareo	100.000	2020	DCO	D	IT300027
28	Da Torre dell'Ovo a Torre dell'Orso	100.000	2015	DCO	D	IT300028
29	Da Torre dell'Orso a Brindisi	100.000	2019	DCO	D	IT300029
30	Da Brindisi a Bari	100.000	2019	DCO	D	IT300030
31	Da Bari a Manfredonia	100.000	2019	DCO	D	IT300031
32	Da Manfredonia al Lago di Lesina - Isole Tremiti e Pianosa	100.000	2021	DCO	D	IT300032
99 INT3395	Porto di Gioia Tauro	10.000	2021	CO	B	IT500099
134	Porto di Vibo Valentia Marina	5.000	2019	CO	B	IT500134
145	Porti di Reggio di Calabria e Villa San Giovanni		2019	CO	B	
	Reggio di Calabria	5.000				IT50145B
	Villa San Giovanni	5.000				IT50145A
146	Porto di Crotone	6.000	2019	CV	B	IT500146
147 INT3456	Litorale di Taranto	40.000	2020	DCO	D	IT400147
148	Porto di Taranto	20.000	2019	DCO	D	IT500148
149	Porto di Gallipoli	7.500	2020	CO	B	IT500149
150	Porto di Corigliano Calabro	7.500	2019	CO	B	IT500150
153	Porto di Taranto - Stazione Navale	5.000	2019	CO	B	IT600153
154	Porto di Taranto - Arsenale	5.000	2021	CO	B	IT600154
189	Porto di Otranto	5.000	2015	CV	B	IT500189
191	Porto di Brindisi	6.000	2020	DCO	D	IT500191
192 INT3460	Litorale di Brindisi	30.000	2013	DCO	D	IT400192
193 INT3461	Porto di Bari	6.000	2019	DCO	D	IT500193
195	Litorale di Bari	25.000	2020	CO	B	IT400195
196	Porti di Molfetta e Monopoli		2021	CV	B	
	Monopoli	5.000				IT50196B
	Molfetta	5.000				IT50196A
198	Porto di Barletta	5.000	2018	CV	B	IT500198
199	Porto di Manfredonia	10.000	2019	CO	B	IT500199
204	I. Tremiti e Pianosa		2017	CO	B	
	Isole Tremiti	15.000				IT40204A
	Anc.o delle I. Tremiti	5.000				IT50204B
	Isola Pianosa	5.000				IT50204C



Numero	Titolo	Scala 1:	Edizione	Form.	Cat.	ENC
33	Dal Lago di Lesina a Ortona e Isole Tremiti	100.000	2018	DCO	D	IT300033
34	Da Ortona alla Foce del Tronto	100.000	2020	DCO	D	IT300034
35	Dalla Foce del Tronto ad Ancona	100.000	2019	DCV	D	IT300035
36	Da Ancona a Rimini	100.000	2019	DCO	D	IT300036
37	Da Pesaro al Po di Goro	100.000	2021	DCV	D	IT300037
38	Dal Po di Goro a Punta Tagliamento	100.000	2021	DCV	D	IT300038
39	Da Punta Tagliamento a Pula	100.000	2020	DCV	D	IT300039
209	Porto di Ancona	5.000	2016	CV	B	IT500209
210 INT3466	Litorale di Ancona	30.000	2019	DCV	D	IT400210
211	Porto di Pescara	5.000	2018	CO	B	IT500211
212	Porto di Ortona	5.000	2018	CO	B	IT500212
213	Porto di San Benedetto del Tronto	5.000	2017	CO	B	IT500213
214	Porti minori dell'Adriatico - da Giulianova a Pesaro		2016	CV	B	
	Giulianova	5.000				IT50214C
	Civitanova Marche	5.000				IT50214A
	Senigallia	5.000				IT50214E
	Fano	5.000				IT50214B
	Pesaro	5.000				IT50214D
215	Porti minori dell'Adriatico - da Porto Garibaldi a Cattolica		2016	CV	B	
	Porto Garibaldi	5.000				IT50215E
	Cervia	5.000				IT50215D
	Cesenatico	5.000				IT50215B
	Rimini	5.000				IT50215C
	Cattolica	5.000				IT50215A
216	Porto di Vasto	5.000	2015	CO	B	IT500216
218 INT3467	Porto di Ravenna		2016	DCV	D	IT500218
	A	7.500				
	B	7.500				
	C	7.500				
219	Litorale di Ravenna	25.000	2016	CO	B	IT400219
220	Porto di Chioggia	10.000	2020	CO	B	IT500220
222 INT3464	Litorale di Venezia	50.000	2018	DCV	D	IT400222
223	Porto di Malamocco	10.000	2016	DCO	D	IT50223A
	Darsena S. Leonardo	10.000				IT50223B
224	Arsenale di Venezia	3.000	2019	CO	B	IT600224
225	Venezia - Marghera Nord	10.000	2020	DCO	D	IT500225
226	Venezia - Porto di Lido	10.000	2020	DCO	D	IT500226
234	Litorale di Monfalcone	25.000	2020	CV	B	IT400234
235	Litorale di Grado	12.000	2016	CO	B	IT400235
236	Porto di Monfalcone	7.500	2020	DCV	D	IT500236
237	Porto di Trieste	10.000	2020	DCV	D	IT500237
239 INT3468	Litorale di Trieste	25.000	2021	CV	B	IT400239



Numero	Titolo	Scala 1:	Edizione	Formato	Cat.	ENC
<b>881</b> <b>INT9005</b>	Da Capo Russell a Campbell Glacier Tongue	50.000	2000	DCO	D	IT400881
<b>884</b> <b>INT9004</b>	Baia di Terra Nova (Terra Nova Bay)	250.000	2020	DCV	D	IT300884
<b>885</b> <b>INT9000</b>	Coulman Island to Ross Island	500.000	2017	DCV	D	IT200885

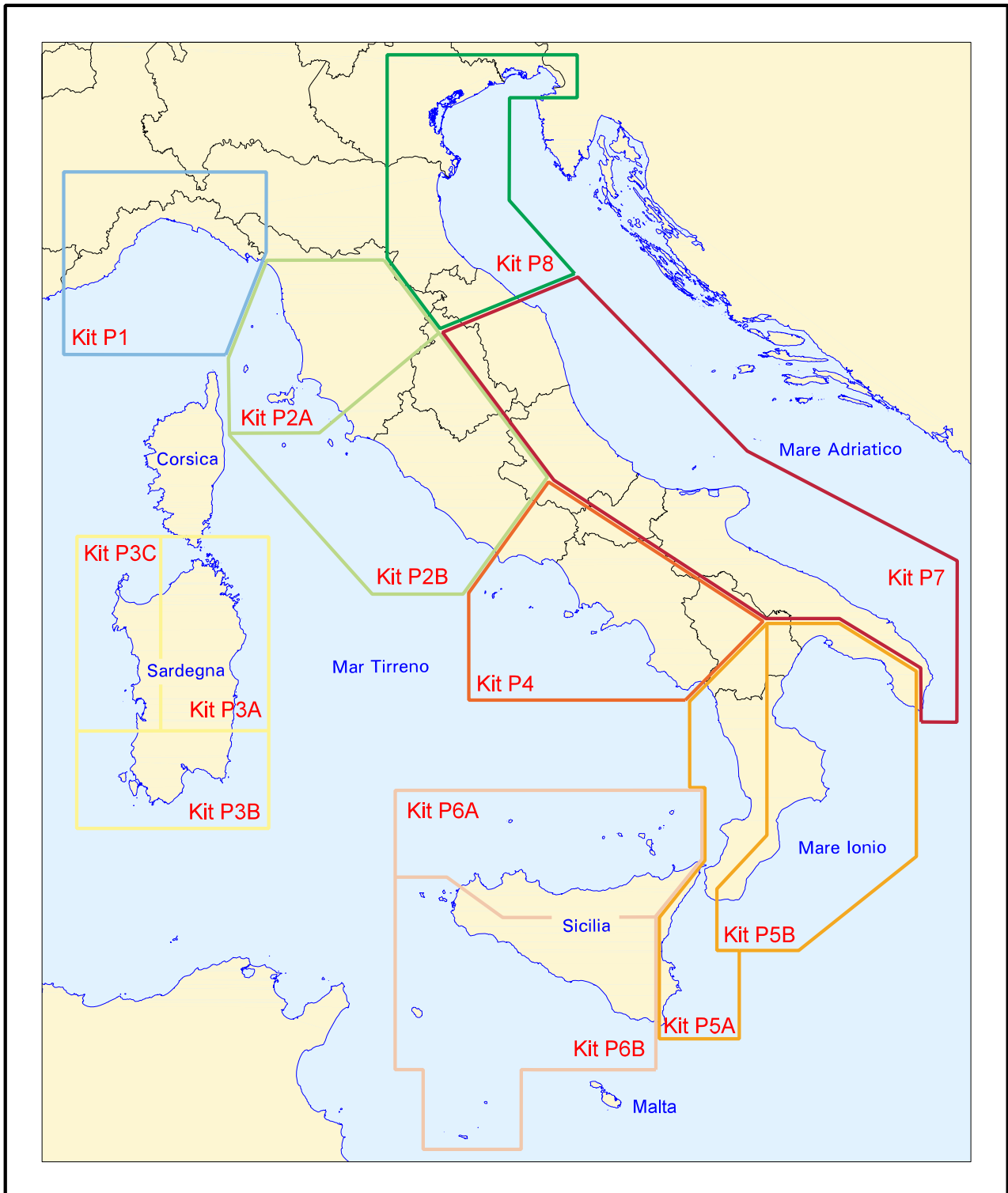


DOCUMENTAZIONE UFFICIALE  
*Official documents*

DOCUMENTAZIONE NAUTICA UFFICIALE  
*Official nautical documents*

CARTE NAUTICHE UFFICIALI  
*Official nautical charts*

**CARTE NAUTICHE IN KIT**  
***Paper charts in kit***



**ATTENZIONE: A PARTIRE DAL 31 DICEMBRE 2022 LE CARTE NAUTICHE IN KIT NON VERRANNO PIU' PRODOTTE, AGGIORNATE E DISTRIBUITE E NON SARANNO PIU' UTILIZZABILI PER LA NAVIGAZIONE.**

### Caratteristiche tecniche della Carta Nautica in Kit

- **Dimensioni 500 mm x 335 mm:** poco più grande di un foglio A3. La dimensione di una Carta Nautica in Kit risulta pari a circa un quarto di una carta tradizionale, risultando più maneggevole soprattutto in spazi ristretti ovvero dove si disponga di un tavolo da carteggio di dimensioni ridotte.
- **Multicolore**, in accordo con lo standard internazionale di rappresentazione.
- Costituita da **materiale particolarmente resistente agli agenti atmosferici**. Il supporto cartaceo è lo stesso utilizzato per la carta nautica tradizionale, espressamente realizzato per l'IIM dalle migliori cartiere italiane, ed è ulteriormente trattato per aumentarne la resistenza all'acqua senza pregiudicarne il carteggio.
- **Stampata fronte-retro**. Ogni foglio si compone di due carte, una su ciascuna facciata. La combinazione delle due carte sullo stesso foglio segue il criterio della contiguità.
- Tecnicamente deriva dalla **Carta Nautica Elettronica** denominata ENC (Electronic Navigational Chart), prodotta e pubblicata dall'IIM. È così possibile l'aggiornamento in tempo reale. Ogni cambiamento alla ENC è infatti trasmesso alla postazione di lavoro dove è gestita la produzione delle Carte Nautiche in Kit. L'IIM è così in grado di fornire all'utente la versione aggiornata all'ultimo Avviso ai Naviganti. Le carte vengono stampate in funzione della richiesta degli utenti (**Print on demand**), con il vantaggio di usufruire di un prodotto aggiornato a stampa al momento dell'acquisto.
- Le CNIK ricoprono di massima una fascia di mare che si estende fino a 6-8 M dalla costa. Come tutte le carte nautiche è in rappresentazione di Mercatore e le posizioni geografiche sono riferite al Sistema Geodetico Mondiale (WGS 84). La veste grafica è molto simile a quella della carta nautica tradizionale.
- Il portafoglio si compone di carte costiere e litoranee; è raggruppato in Kit in modo da assicurare la copertura cartografica relativa a ciascun Portolano.

**Kit P1**..... 20 carte - Dal confine Italo-Francese a Marinella;

**Kit P2A** .. 25 carte - Da Marina di Massa all'Isola Pianosa;

**Kit P2B** .. 19 carte - Dall'Isola di Montecristo a Capo Circeo;

**Kit P3A** .. 17 carte - Da Capo di Monte Russu a Punta sa Canna;

**Kit P3B** .. 15 carte - Da Capo Palmeri a Punta sa Calada Bianca;

**Kit P3C** .. 20 carte - Da Punta sa Calada Bianca a Cala Sarraina;

**Kit P4**..... 30 carte - Da Capo Circeo a Sapri;

**Kit P5A** .. 20 carte - Da Punta di Mezzanotte a Stretto di Messina (Calabria) da Stretto di Messina a Fiume Tellaro (Sicilia);

**Kit P5B** .. 18 carte - Da Melito di Porto Salvo a Torre di Andrano;

**Kit P6A** .. 27 carte - Da Rometta Marea a Punta Molinazzo;

**Kit P6B** .. 25 carte - Da Torre Scibiliana a Marzamemi e Isole Pelagie;

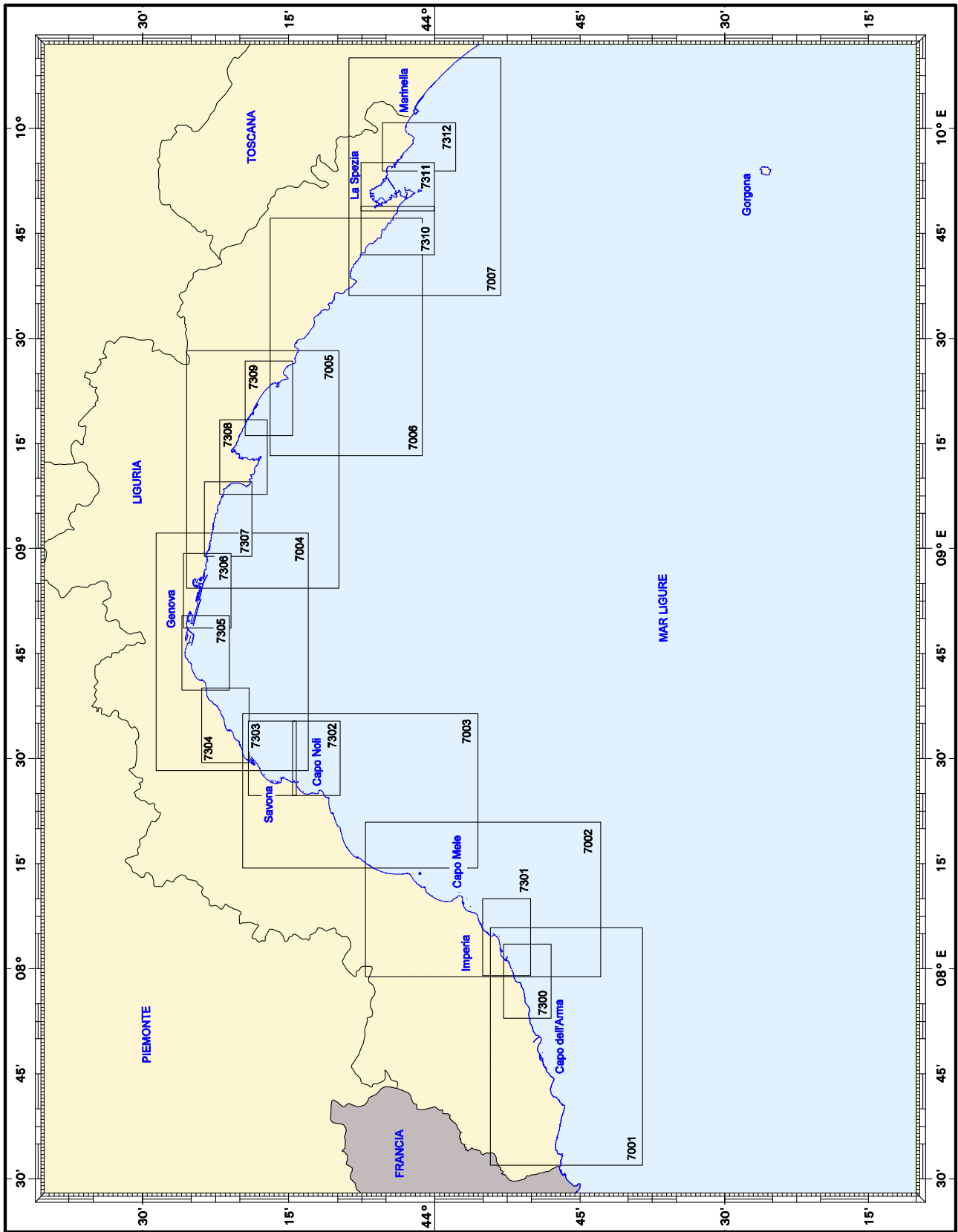
**Kit P7**..... 23 carte - Dal Capo di S. Maria di Leuca a Senigallia;

**Kit P8**..... 18 carte - Da Marotta al confine Italo-Sloveno.

### CARTA DEI SIMBOLI *Symbols chart*

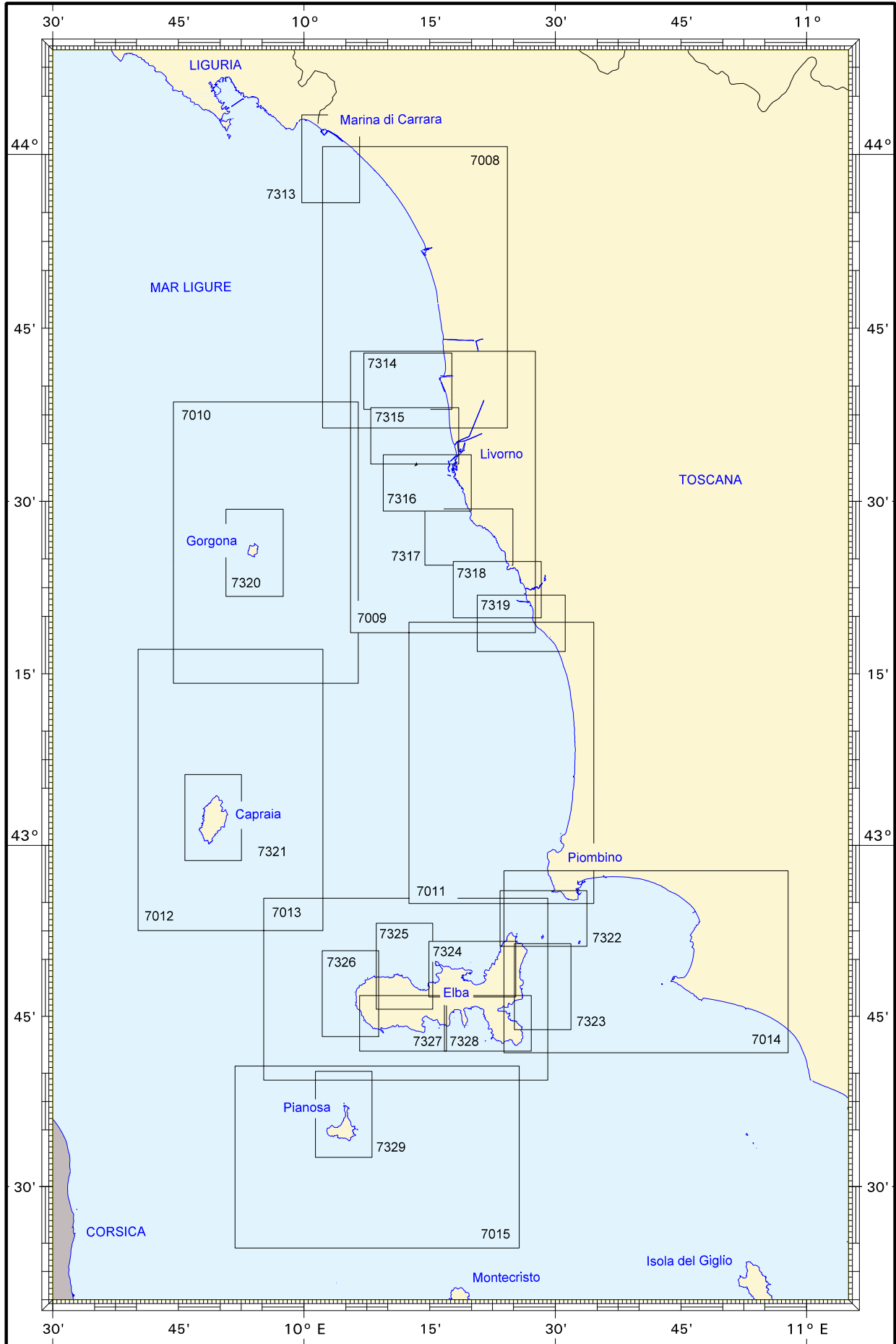
Numero	Titolo	Edizione	Formato	Cat.
1111 D	Carta dei Simboli, Abbreviazioni, Termini in uso nelle carte nautiche - Estratto della Carta 1111 INT1 - Edizione Luglio 2018	Novembre 2018	CKO	3

Kit P1 - 20 carte - Dal confine Italo-Francese a Marinella



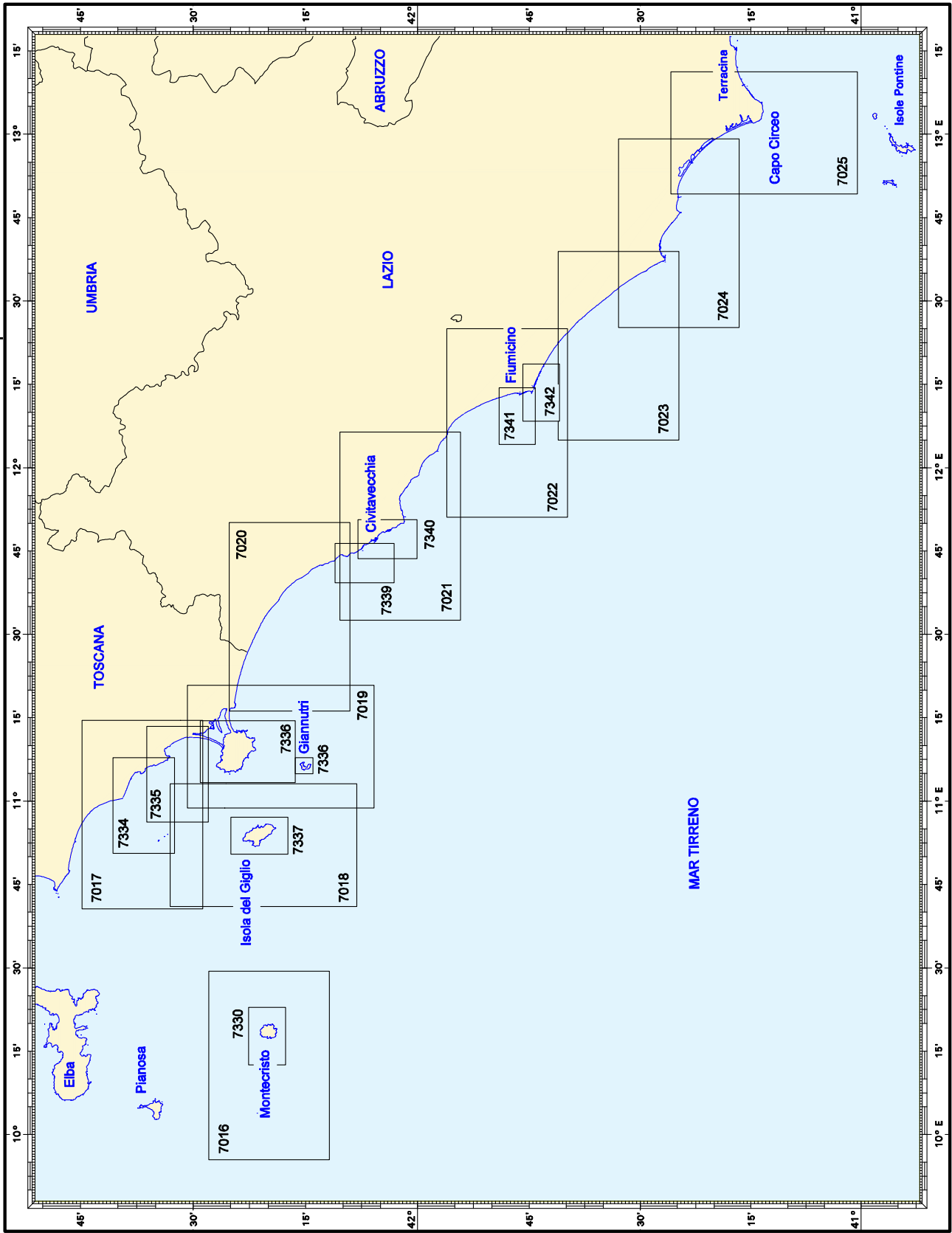
Numero	Titolo	Scala 1:	Edizione	Formato
<b>7001</b>	Da Capo Mortola a Capo Berta	100.000	Aprile 2020	CKO
<b>7002</b>	Da Imperia a Ceriale	100.000	Ottobre 2018	CKV
<b>7003</b>	Da Loano a Savona	100.000	Gennaio 2019	CKV
<b>7004</b>	Da Savona a Quinto al Mare	100.000	Aprile 2017	CKO
<b>7005</b>	Da Genova a Riva Trigoso	100.000	Novembre 2020	CKO
<b>7006</b>	Da Sestri Levante a Punta Monesteroli	100.000	Novembre 2020	CKO
<b>7007</b>	Da Punta Mesco a Cinquale	100.000	Dicembre 2020	CKO
<b>7300</b>	Da Riva Ligure ad Imperia - Porto Maurizio	30.000	Gennaio 2021	CKO
<b>7301</b>	Da Borgo Prino a Capo Cervo	30.000	Gennaio 2021	CKO
<b>7302</b>	Da Capo Noli a I. Bergeggi	30.000	Novembre 2015	CKO
<b>7303</b>	Da Bergeggi a Savona	30.000	Ottobre 2015	CKO
<b>7304</b>	Da Albisola Marina a Cogoleto	30.000	Maggio 2017	CKO
<b>7305</b>	Da Arenzano a Genova Ovest	30.000	Maggio 2017	CKO
<b>7306</b>	Genova	30.000	Maggio 2017	CKO
<b>7307</b>	Da Quarto dei Mille a P.ta della Chiappa	30.000	Aprile 2021	CKO
<b>7308</b>	Da Punta S. Anna a Golfo del Tigullio	30.000	Giugno 2021	CKO
<b>7309</b>	Da Chiavari a Riva Trigoso	30.000	Giugno 2018	CKO
<b>7310</b>	Da P.ta del Luogo a P.ta del Persico	30.000	Febbraio 2020	CKV
<b>7311</b>	Golfo della Spezia	30.000	Dicembre 2020	CKV
<b>7312</b>	Da Lerici a Marinella	30.000	Agosto 2020	CKV

### Kit P2A - 25 carte - Da Marina di Massa all'Isola Pianosa



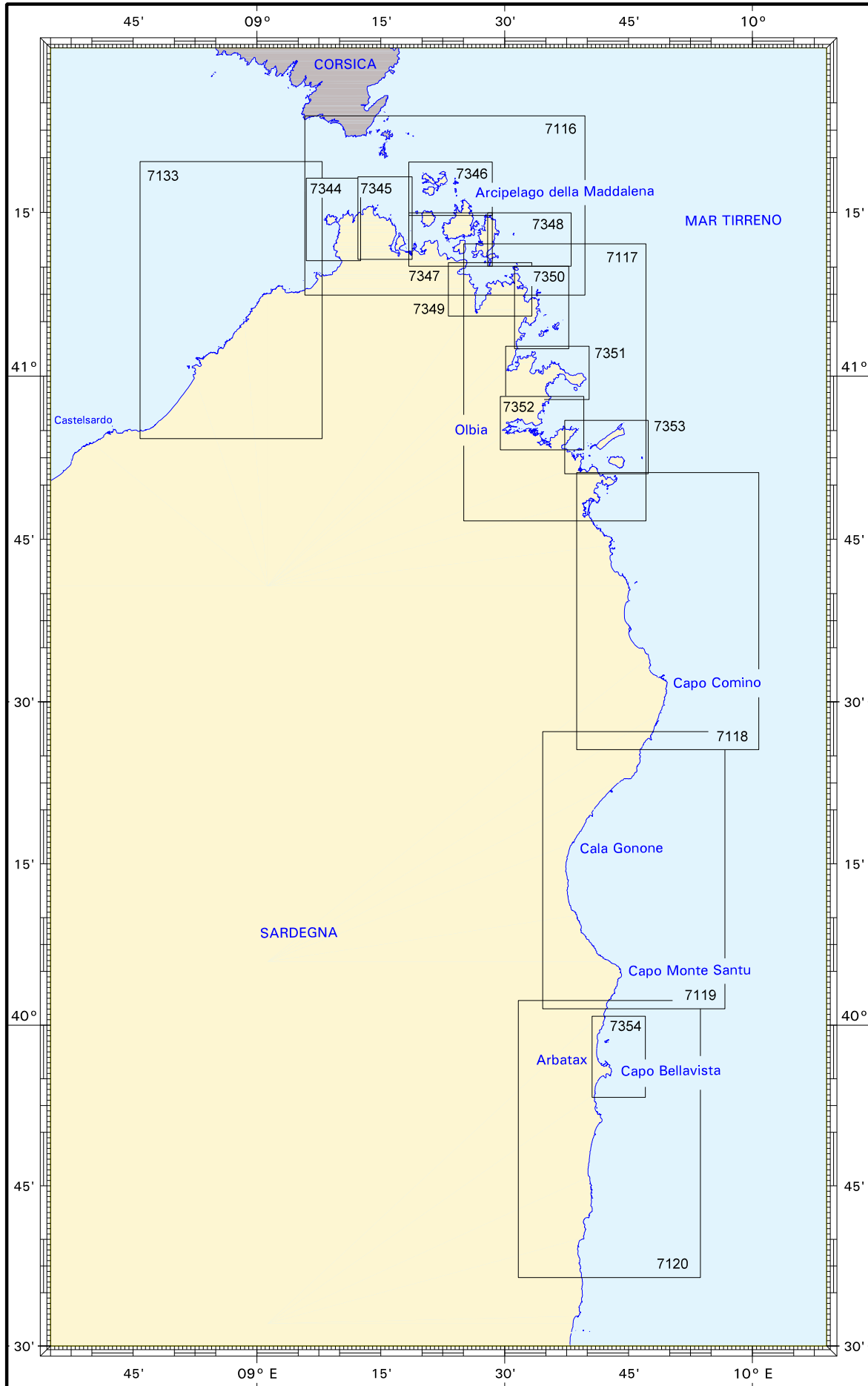
Numero	Titolo	Scala 1:	Edizione	Formato
7008	Da Marina di Massa a Marina di Pisa	100.000	Novembre 2020	CKV
7009	Da Marina di Pisa a Vada	100.000	Novembre 2020	CKV
7010	Isola Gorgona	100.000	Febbraio 2021	CKV
7011	Da Marina di Cecina a Piombino	100.000	Novembre 2020	CKV
7012	Isola Capraia	100.000	Aprile 2021	CKV
7013	Isola d'Elba	100.000	Aprile 2021	CKO
7014	Da Piombino a Castiglione della Pescaia	100.000	Aprile 2021	CKO
7015	Isola Pianosa	100.000	Marzo 2021	CKO
7313	Da Marinella a Marina di Massa	30.000	Agosto2021	CKV
7314	Marina di Pisa	30.000	Settembre 2021	CKO
7315	Secche della Meloria	30.000	Ottobre 2021	CKO
7316	Litorale di Livorno	30.000	Agosto 2016	CKO
7317	Da Torre Calafuria a Castiglioncello	30.000	Dicembre 2009	CKO
7318	Da P.ta Castiglioncello a Vada	30.000	Agosto 2016	CKO
7319	Da Vada a Marina di Cecina	30.000	Agosto 2016	CKO
7320	Isola Gorgona	30.000	Aprile 2019	CKV
7321	Isola di Capraia	30.000	Aprile 2019	CKV
7322	Canale di Piombino	30.000	Giugno 2018	CKO
7323	Da Capo Pero a Capo Calvo	30.000	Febbraio 2012	CKV
7324	Da Scaglieri a Monte Grosso	30.000	Agosto 2016	CKO
7325	Da Conca a Golfo della Biodola	30.000	Febbraio 2012	CKV
7326	Da Punta le Tombe a Capo S. Andrea	30.000	Febbraio 2012	CKV
7327	Da P.ta di Mele a Punta della Testa	30.000	Febbraio 2012	CKO
7328	Da P.ta delle Cannelle a Capo di Fonza	30.000	Febbraio 2012	CKO
7329	Isola Pianosa	30.000	Maggio 2012	CKV

Kit P2B - 19 carte – Dall'Isola di Montecristo a Capo Circeo



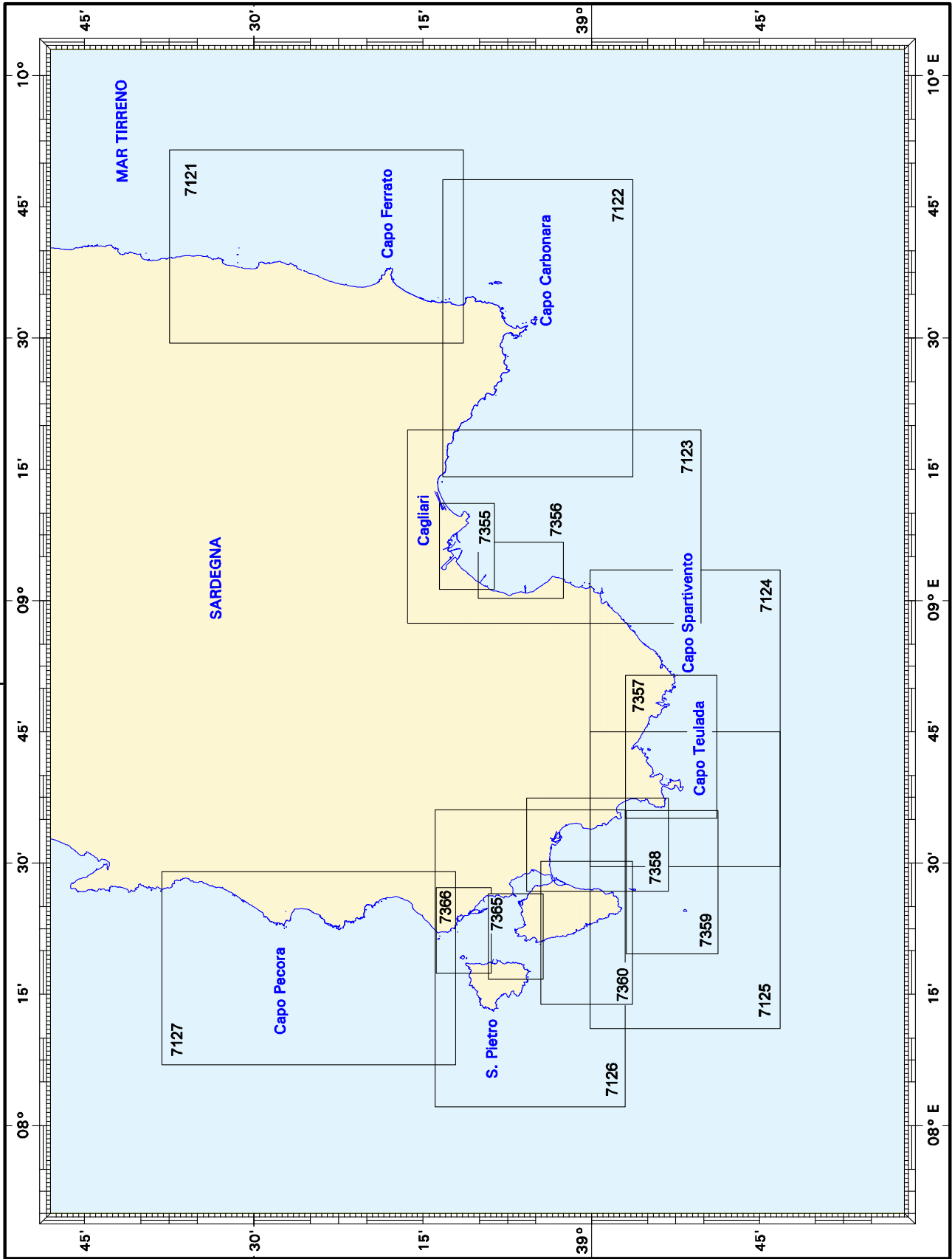
Numero	Titolo	Scala 1:	Edizione	Formato
<b>7016</b>	Isola di Montecristo e Scoglio Africa	100.000	Maggio 2021	CKO
<b>7017</b>	Da Marina di Grosseto a Talamone	100.000	Aprile 2021	CKO
<b>7018</b>	Isola del Giglio	100.000	Luglio 2013	CKV
<b>7019</b>	Promontorio Argentario e Isola di Giannutri	100.000	Agosto 2021	CKV
<b>7020</b>	Da Ansedonia a Punta S. Agostino	100.000	Luglio 2013	CKO
<b>7021</b>	Da Punta S. Agostino a Ladispoli	100.000	Maggio 2018	CKO
<b>7022</b>	Da Secche di Palo a Lido di Ostia	100.000	Marzo 2021	CKO
<b>7023</b>	Da Torvaianica a Capo d'Anzio	100.000	Ottobre 2021	CKO
<b>7024</b>	Da Lido dei Pini a Lago di Caprolace	100.000	Ottobre 2021	CKO
<b>7025</b>	Capo Circeo	100.000	Novembre 2021	CKV
<b>7330</b>	Isola di Montecristo	30.000	Maggio 2012	CKO
<b>7334</b>	Dalla Foce del Fiume Ombrone a Capo d'Uomo e Formiche di Grosseto	50.000	Dicembre 2021	CKO
<b>7335</b>	Da Torre Cannelle a Torre Saline	50.000	Febbraio 2014	CKO
<b>7336</b>	Promontorio dell'Argentario e Isola di Giannutri		Aprile 2021	CKV
	Promontorio Argentario	50.000		
	Isola di Giannutri	30.000		
<b>7337</b>	Isola del Giglio	30.000	Luglio 2017	CKV
<b>7339</b>	Litorale di Civitavecchia - Installazioni	30.000	Settembre 2018	CKV
<b>7340</b>	Litorale di Civitavecchia	30.000	Agosto 2018	CKV
<b>7341</b>	Litorale di Fiumicino	30.000	Febbraio 2017	CKO
<b>7342</b>	Lido di Ostia	30.000	Febbraio 2017	CKO

### Kit P3A - 17 carte - Da Capo di Monte Russu a Punta sa Canna



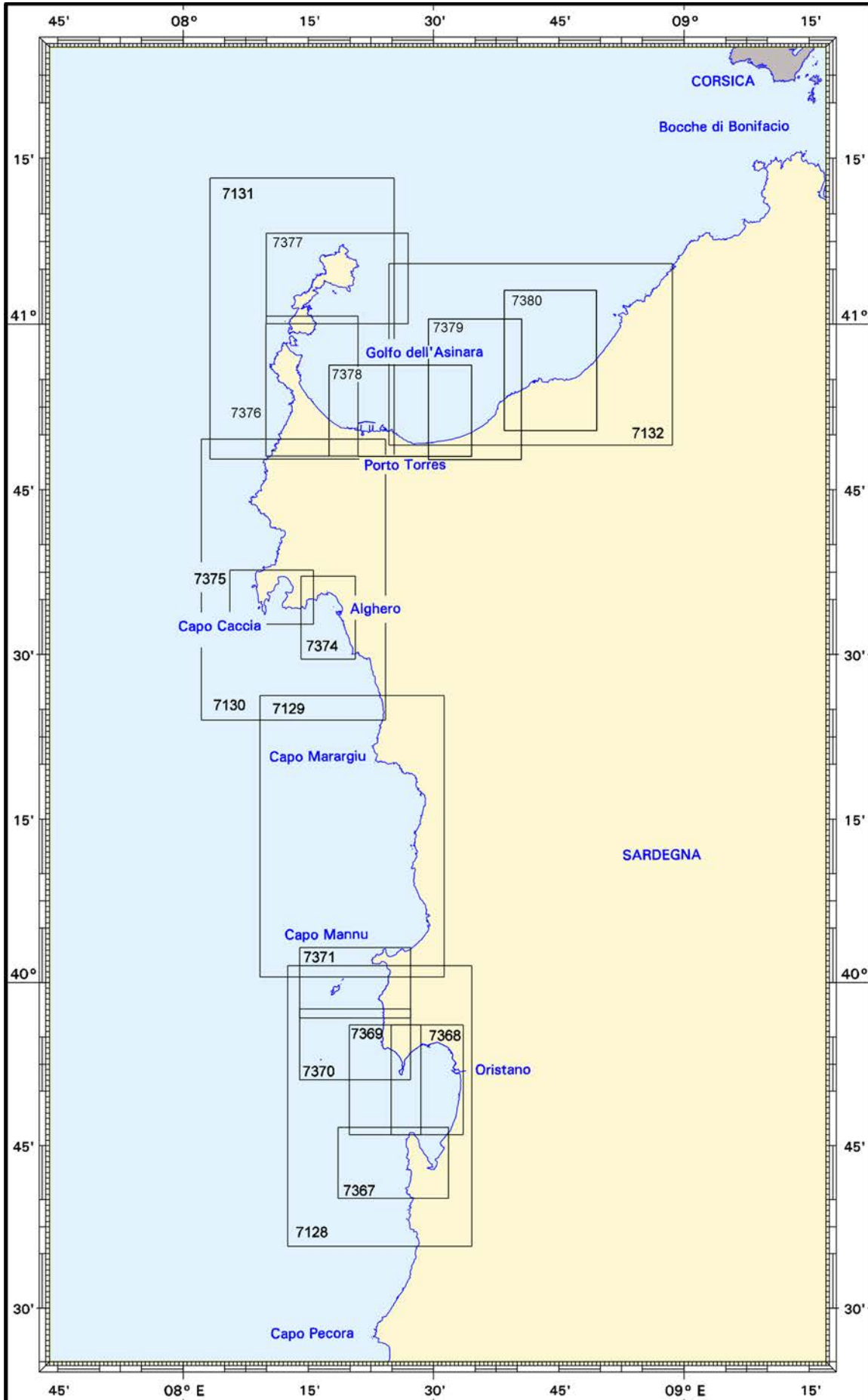
Numero	Titolo	Scala 1:	Edizione	Formato
7116	Da Capo di M. Russu a Porto Cervo	100.000	Marzo 2019	CKO
7117	Da Capo d'Orso a Punta Sabbatino	100.000	Marzo 2019	CKV
7118	Da Capo Coda Cavallo a Cala Liberotto	100.000	Settembre 2017	CKV
7119	Da Cala Ginepro a Pedra Longa	100.000	Settembre 2018	CKV
7120	Da Pedra Longa a Punta sa Canna	100.000	Febbraio 2015	CKV
7133	Da S. Pietro a Mare a Capo di M. Russu	100.000	Febbraio 2021	CKV
7344	Da Monte Biancu a Santa Teresa di Gallura	30.000	Marzo 2019	CKV
7345	Da Punta Falcone a Porto Liscia	30.000	Marzo 2019	CKV
7346	Isola Razzoli, Budelli e Santa Maria	30.000	Marzo 2019	CKO
7347	Isole La Maddalena, S. Stefano, Caprera e Spargi	30.000	Gennaio 2014	CKO
7348	Secca dei Monaci e Secca delle Bisce	30.000	Ottobre 2013	CKO
7349	Golfo di Arzachena	30.000	Agosto 2021	CKO
7350	Da Capo Ferro a Isolotto Portisco	30.000	Dicembre 2021	CKV
7351	Da Isolotto Portisco a Punta delle Casette	30.000	Febbraio 2019	CKO
7352	Da Punta delle Casette a Porto Istana	30.000	Ottobre 2019	CKO
7353	Golfo Spurlatta, Isola Tavolara e Isola Molara	30.000	Ottobre 2019	CKO
7354	Capo Bellavista e I. dell'Ogliastra	30.000	Aprile 2012	CKV

**Kit P3B - 15 carte - Da Capo Palmeri a Punta sa Calada Bianca**



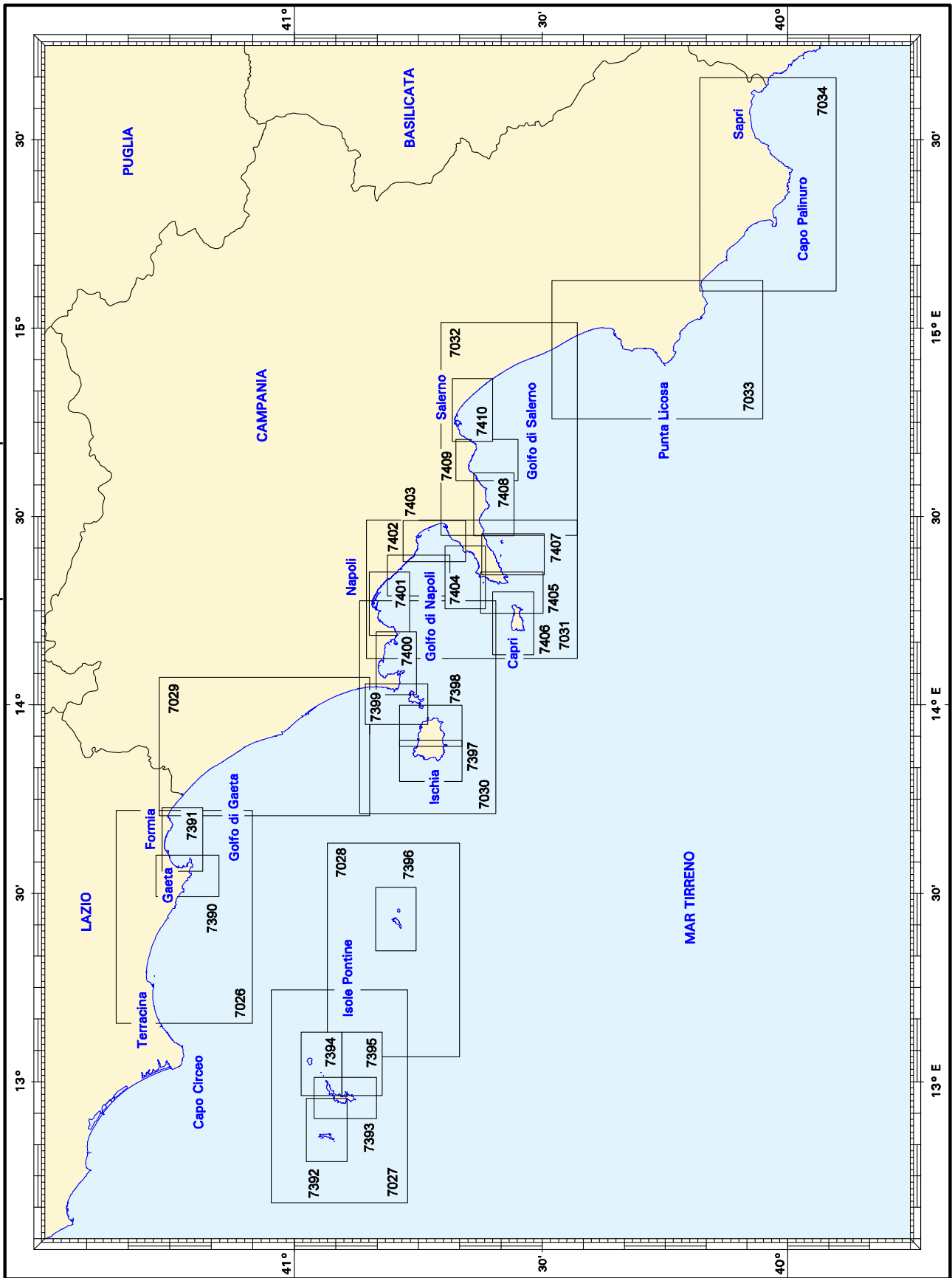
Numero	Titolo	Scala 1:	Edizione	Formato
7121	Da Capo Palmeri a Scoglio S. Elmo	100.000	Febbraio 2015	CKV
7122	Da Scoglio S. Elmo a S. Andrea	100.000	Aprile 2015	CKO
7123	Da Marina di Capitana a Capo di Pula	100.000	Maggio 2021	CKV
7124	Da Capo di Pula a Cala su Truccu	100.000	Febbraio 2013	CKO
7125	Da Porto di Teulada a Capo Sperone	100.000	Gennaio 2013	CKO
7126	Da Punta Menga a Portoscuso	100.000	Febbraio 2013	CKO
7127	Da Portoscuso a Punta sa Calada Bianca	100.000	Febbraio 2013	CKV
7355	Litorale di Cagliari	30.000	Marzo 2021	CKO
7356	Litorale di Cagliari – Installazioni	30.000	Marzo 2021	CKV
7357	Da Capo Spartivento a Punta delle Canne	50.000	Ottobre 2018	CKO
7358	Da Punta di Cala Piombo a Maladroxia	50.000	Ottobre 2015	CKV
7359	Isola del Toro e Isola la Vacca	50.000	Ottobre 2015	CKO
7360	Da S. Antioco a Punta Caragoli	50.000	Ottobre 2015	CKO
7365	Canale di San Pietro - Zona Sud	30.000	Ottobre 2015	CKO
7366	Canale di San Pietro - Zona Nord	30.000	Ottobre 2015	CKO

### Kit P3C - 17 carte - Da Punta sa Calada Bianca a Cala Sarraina



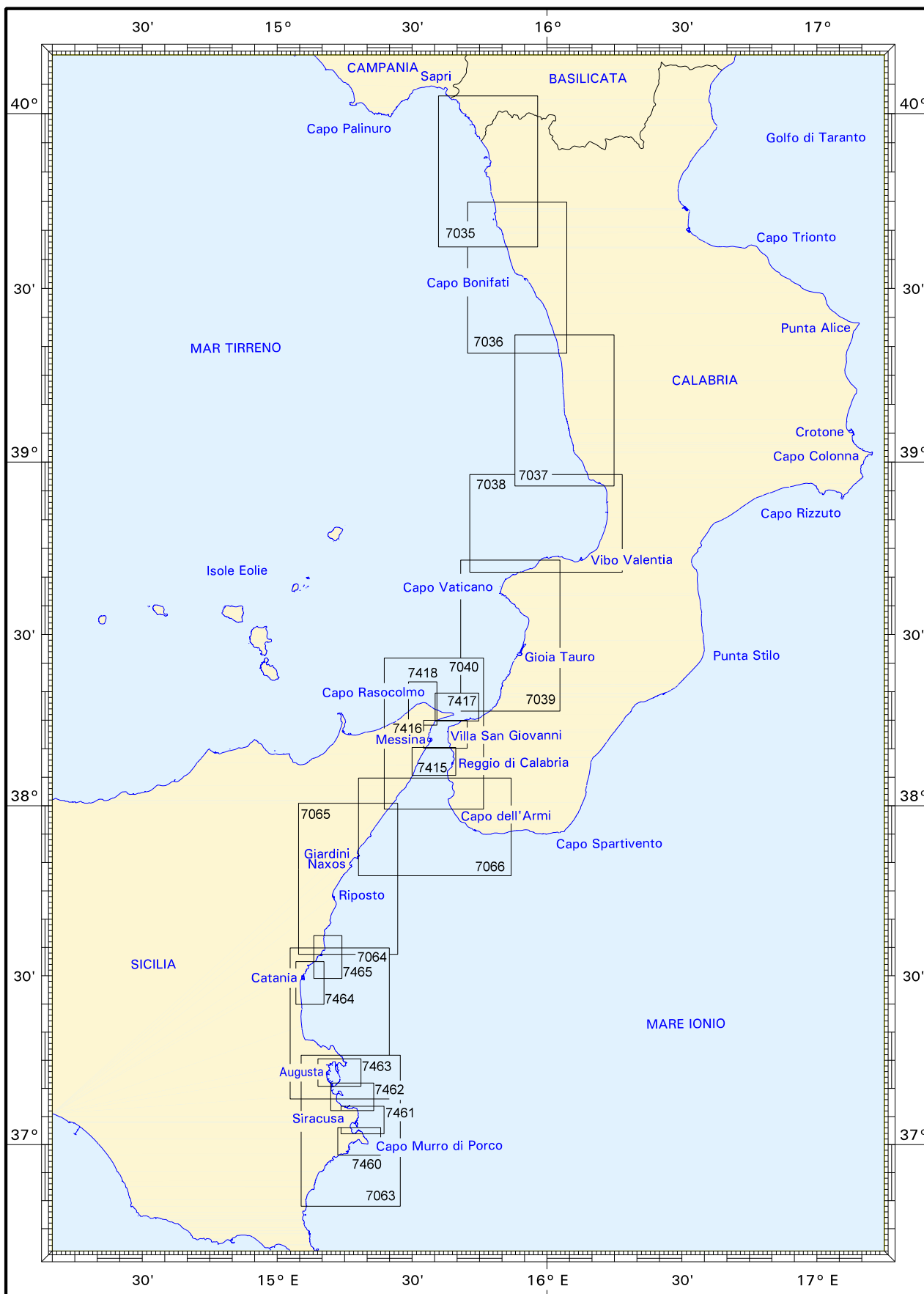
Numero	Titolo	Scala 1:	Edizione	Formato
7128	Da Punta sa Calada Bianca a Isola Mal di Ventre	100.000	Settembre 2018	CKV
7129	Da Capo Mannu a Porto Tangone	100.000	Aprile 2015	CKV
7130	Da Porto Tangone a Punta de lu Nibaru	100.000	Aprile 2015	CKV
7131	Da Punta de lu Nibaru a Porto Torres	100.000	Agosto 2010	CKV
7132	Da Punta S. Gavino a Cala Sarraina	100.000	Novembre 2021	CKO
7367	Da Porto Palma a Stagno Corru de S'Ittiri	40.000	Gennaio 2017	CKO
7368	Golfo di Oristano	40.000	Novembre 2018	CKV
7369	Da su Siccu a sa Benda	40.000	Febbraio 2013	CKV
7370	Da Capo S. Marco a P.ta su Bardoni	40.000	Febbraio 2013	CKO
7371	Da P.ta is Arutas a Rocca Tunda	40.000	Novembre 2018	CKO
7374	Rada di Alghero	30.000	Dicembre 2020	CKV
7375	Da Capo Galera a Punta delle Gessiere	30.000	Febbraio 2021	CKO
7376	Da Punta de Lu Nibaru a Stagno di Pilo e Passaggio dei Fornelli	50.000	Giugno 2021	CKO
7377	Isola Asinara	50.000	Giugno 2021	CKO
7378	Rada di Porto Torres	50.000	Giugno 2021	CKO
7379	Da Stagno di Platamona a Punta Tramontana	50.000	Luglio 2021	CKV
7380	Castelsardo e Secca di Castelsardo	50.000	Luglio 2021	CKV

### Kit P4 - 30 carte - Da Capo Circeo a Sapri



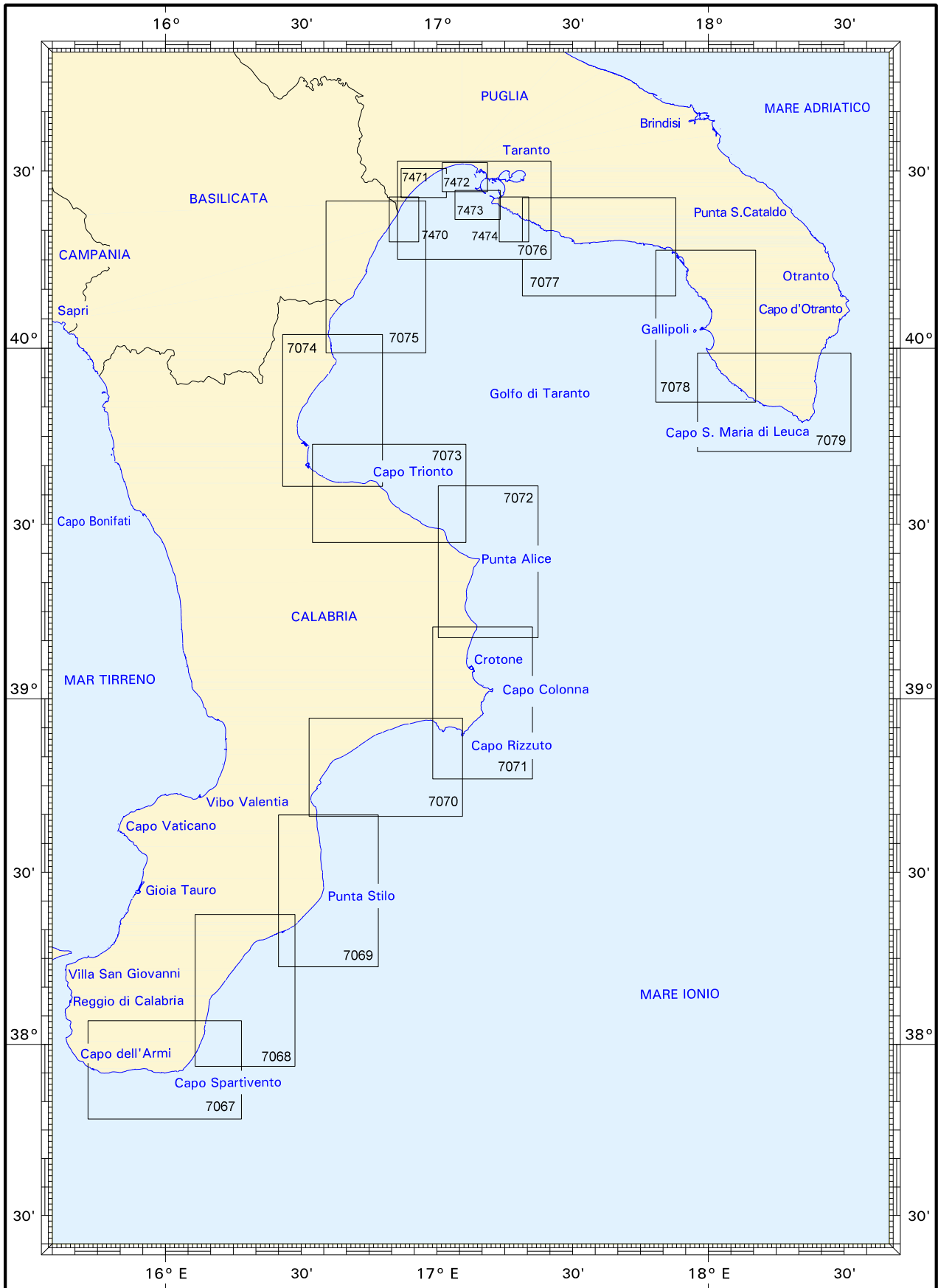
Numero	Titolo	Scala 1:	Edizione	Formato
7026	Da Porto Badino a Scauri	100.000	Ottobre 2016	CKO
7027	Isole Pontine	100.000	Ottobre 2016	CKO
7028	Isola di Ventotene e Scoglio La Botte	100.000	Ottobre 2016	CKO
7029	Da Scauri a Licola	100.000	Ottobre 2016	CKV
7030	Ischia e Napoli	100.000	Settembre 2020	CKO
7031	Da Pozzuoli a Positano	100.000	Aprile 2021	CKV
7032	Golfo di Salerno	100.000	Novembre 2020	CKO
7033	Da Agropoli a Casal Velino	100.000	Ottobre 2020	CKV
7034	Da Fiume Alento a Punta delle Grive	100.000	Gennaio 2017	CKO
7390	Litorale di Gaeta	30.000	Aprile 2014	CKV
7391	Da Gaeta a Scauri	30.000	Marzo 2014	CKO
7392	Isola di Palmarola	30.000	Marzo 2017	CKO
7393	Isola di Ponza	30.000	Marzo 2017	CKV
7394	Isola di Zannone	30.000	Marzo 2017	CKO
7395	Dall'Isola di Ponza allo Scoglio della Botte	30.000	Marzo 2017	CKO
7396	Isole di Ventotene e S. Stefano	30.000	Aprile 2020	CKO
7397	Isola d'Ischia (Ovest)	30.000	Luglio 2021	CKV
7398	Isola d'Ischia (Est)	30.000	Luglio 2021	CKV
7399	Canale d'Ischia e Canale di Procida	30.000	Luglio 2019	CKV
7400	Golfo di Pozzuoli	30.000	Luglio 2018	CKO
7401	Rada di Napoli	30.000	Luglio 2020	CKO
7402	Da Portici a Torre del Greco	30.000	Luglio 2020	CKV
7403	Da Torre Annunziata a Vico Equense	30.000	Febbraio 2021	CKV
7404	Da Marina di Meta a Sorrento	30.000	Luglio 2017	CKO
7405	Da Punta Campanella all'Isola di Capri	30.000	Maggio 2017	CKV
7406	Isola di Capri	30.000	Maggio 2017	CKO
7407	Da Punta di Montalto a Punta S. Elia	30.000	Maggio 2017	CKV
7408	Da Positano ad Amalfi	30.000	Maggio 2017	CKO
7409	Da Amalfi a Cetara	30.000	Aprile 2017	CKV
7410	Litorale di Salerno	30.000	Maggio 2017	CKO

### Kit P5A - 20 carte - Da Punta di Mezzanotte a Stretto di Messina (Calabria) da Stretto di Messina a Fiume Tellaro (Sicilia)



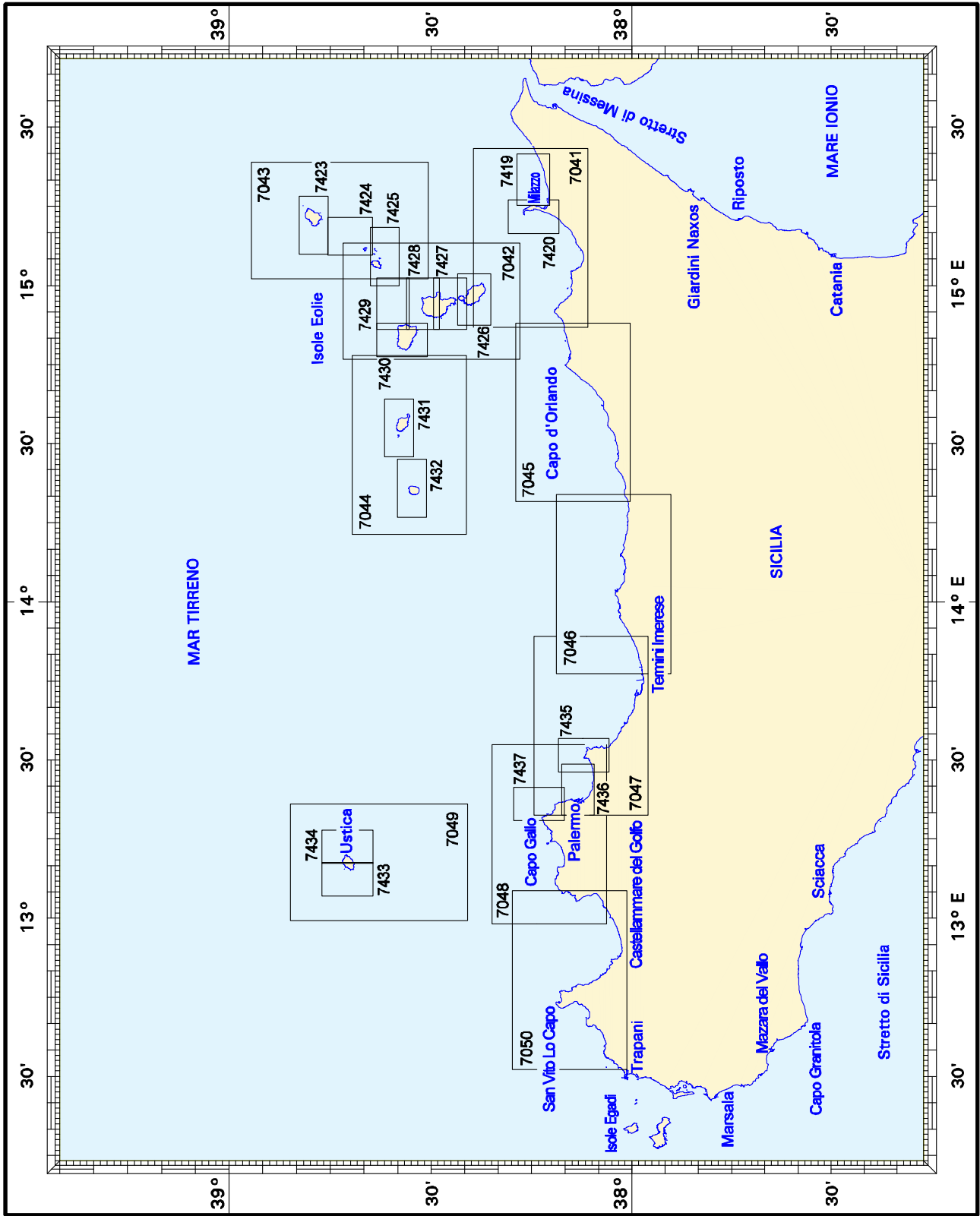
Numero	Titolo	Scala 1:	Edizione	Formato
<b>7035</b>	Da Punta di Mezzanotte a Capo Tirone	100.000	Marzo 2017	CKV
<b>7036</b>	Da Isolotto di Cirella a Paola	100.000	Dicembre 2016	CKV
<b>7037</b>	Da Paola a Capo Suvero	100.000	Dicembre 2016	CKV
<b>7038</b>	Da Capo Suvero a Capo Cozzo	100.000	Dicembre 2016	CKO
<b>7039</b>	Da Tropea a Bagnara Calabria	100.000	Dicembre 2016	CKV
<b>7040</b>	Stretto di Messina	100.000	Ottobre 2021	CKV
<b>7063</b>	Da Fiume Tellaro a Capo Santa Croce	100.000	Settembre 2018	CKV
<b>7064</b>	Da Aci Trezza a Penisola Magnisi	100.000	Dicembre 2021	CKV
<b>7065</b>	Da Capo Mulini a Nizza di Sicilia	100.000	Dicembre 2021	CKV
<b>7066</b>	Da Capo S. Andrea a Melito di Porto Salvo	100.000	Gennaio 2017	CKO
<b>7415</b>	Stretto di Messina - Reggio di Calabria	30.000	Giugno 2021	CKO
<b>7416</b>	Stretto di Messina, Messina - Villa San Giovanni	30.000	Maggio 2021	CKO
<b>7417</b>	Stretto di Messina, Capo Peloro - Capo Paci	30.000	Luglio 2021	CKO
<b>7418</b>	Stretto di Messina, Capo Rasocolmo	30.000	Giugno 2021	CKV
<b>7460</b>	Siracusa - Penisola della Maddalena	30.000	Giugno 2019	CKO
<b>7461</b>	Litorale di Siracusa	30.000	Giugno 2019	CKO
<b>7462</b>	Dalla Penisola Magnisi a Targia	30.000	Giugno 2019	CKO
<b>7463</b>	Litorale di Augusta	30.000	Gennaio 2022	CKO
<b>7464</b>	Litorale di Catania	30.000	Dicembre 2017	CKV
<b>7465</b>	Da Aci Castello ad Acireale	30.000	Ottobre 2019	CKV

### Kit P5B - 18 carte - Da Melito di Porto Salvo a Torre di Andrano



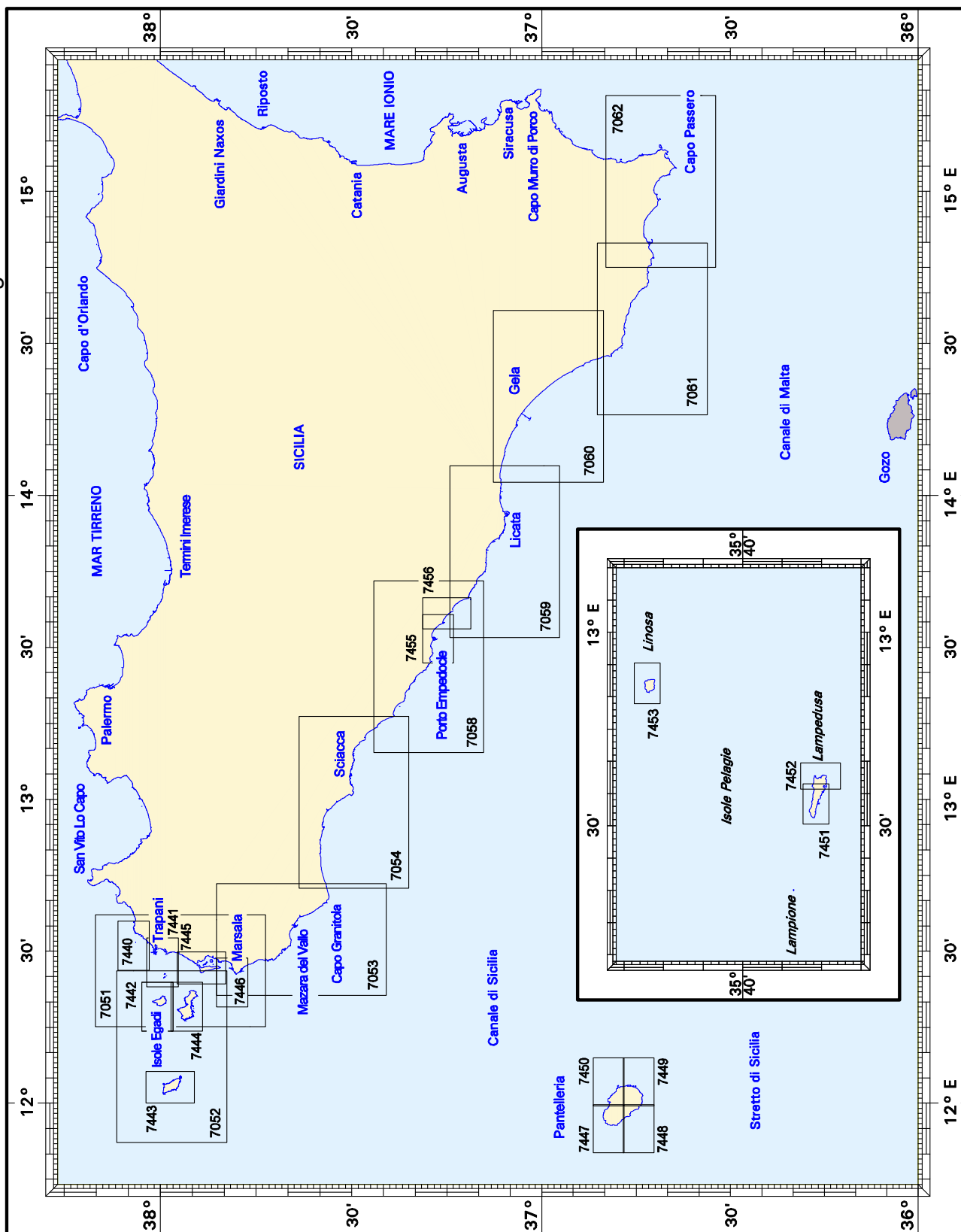
Numero	Titolo	Scala 1:	Edizione	Formato
<b>7067</b>	Da Melito di Porto Salvo a Capo Bruzzano	100.000	Giugno 2019	CKO
<b>7068</b>	Da Capo Bruzzano a Caulonia Marina	100.000	Settembre 2019	CKV
<b>7069</b>	Da Caulonia Marina a Marina di Badolato	100.000	Agosto 2019	CKV
<b>7070</b>	Da Soverato a Capo Rizzuto	100.000	Agosto 2019	CKO
<b>7071</b>	Da le Castella a Gabella Grande	100.000	Ottobre 2020	CKV
<b>7072</b>	Da Fasana a Punta Fiume Nicà	100.000	Ottobre 2020	CKV
<b>7073</b>	Da Schiavonea a Torretta	100.000	Settembre 2021	CKO
<b>7074</b>	Golfo di Corigliano	100.000	Maggio 2021	CKV
<b>7075</b>	Da Torre Mattoni a Torre Pucci	100.000	Maggio 2021	CKV
<b>7076</b>	Da Marina di Ginosa a Torre Zozzoli	100.000	Febbraio 2016	CKO
<b>7077</b>	Da Punta di Saguerra a Torre Chianca	100.000	Febbraio 2016	CKO
<b>7078</b>	Da Torre Chianca a Torre Mozza	100.000	Ottobre 2018	CKV
<b>7079</b>	Da Torre Suda a Torre di Andrano	100.000	Ottobre 2018	CKO
<b>7470</b>	Da Metaponto Lido a Marina di Ginosa	30.000	Novembre 2020	CKV
<b>7471</b>	Da Marina di Ginosa a Bosco Romanazzi	30.000	Novembre 2020	CKO
<b>7472</b>	Da Bagni Chiatona a Isolotto S. Pietro	30.000	Agosto 2021	CKO
<b>7473</b>	Da Isolotto S. Paolo a Capo San Vito	30.000	Dicembre 2020	CKO
<b>7474</b>	Da P.ta Saimbon a P.ta di Saguerra	30.000	Novembre 2020	CKV

Kit P6A - 27 carte - Da Rometta Marea a Punta Molinazzo



Numero	Titolo	Scala 1:	Edizione	Formato
7041	Da Rometta Marea a Capo Calavà	100.000	Aprile 2021	CKO
7042	Vulcano, Lipari, Salina e Panarea	100.000	Luglio 2021	CKV
7043	Stromboli e Panarea	100.000	Luglio 2021	CKV
7044	Isole di Alicudi e Filicudi	100.000	Aprile 2020	CKO
7045	Da S. Stefano di Camastra a Capo Piraino	100.000	Marzo 2018	CKO
7046	Da Buonfornello a Castel di Tusa	100.000	Marzo 2020	CKO
7047	Da Punta di Mondello a Campofelice di Roccella	100.000	Ottobre 2019	CKO
7048	Da Trappeto a Capo Mongerbino	100.000	Marzo 2019	CKO
7049	Isola di Ustica	100.000	Agosto 2020	CKV
7050	Da Trapani a Punta Molinazzo	100.000	Marzo 2020	CKO
7419	Baia di Milazzo	30.000	Marzo 2021	CKO
7420	Penisola di Milazzo	30.000	Maggio 2021	CKV
7423	Isole Eolie - Isola di Stromboli	30.000	Giugno 2019	CKO
7424	Isole Eolie - Isola di Basiluzzo	30.000	Agosto 2019	CKV
7425	Isole Eolie - Isola di Panarea	30.000	Agosto 2019	CKO
7426	Isola di Vulcano	30.000	Settembre 2019	CKO
7427	Bocche di Vulcano	30.000	Settembre 2019	CKO
7428	Isola di Lipari	30.000	Settembre 2019	CKO
7429	Isola di Salina (Capo Faro) e Secca del Capo	30.000	Settembre 2019	CKO
7430	Isola di Salina	30.000	Settembre 2019	CKV
7431	Isola di Filicudi	30.000	Marzo 2018	CKO
7432	Isola di Alicudi	30.000	Marzo 2018	CKO
7433	Isola di Ustica - Da P.ta dell'Arpa allo Sc.o del Medico	30.000	Febbraio 2013	CKV
7434	Isola di Ustica - Da Secca della Colombara a P.ta dell'Arpa	30.000	Marzo 2013	CKV
7435	Da Capo Mongerbino a Casteldaccia	30.000	Febbraio 2016	CKV
7436	Golfo di Palermo	30.000	Febbraio 2016	CKO
7437	Da Capo Gallo a Punta Priola	30.000	Febbraio 2016	CKV

Kit P6B - 25 carte - Da Torre Scibiliana a Marzamemi e Isole Pelagie



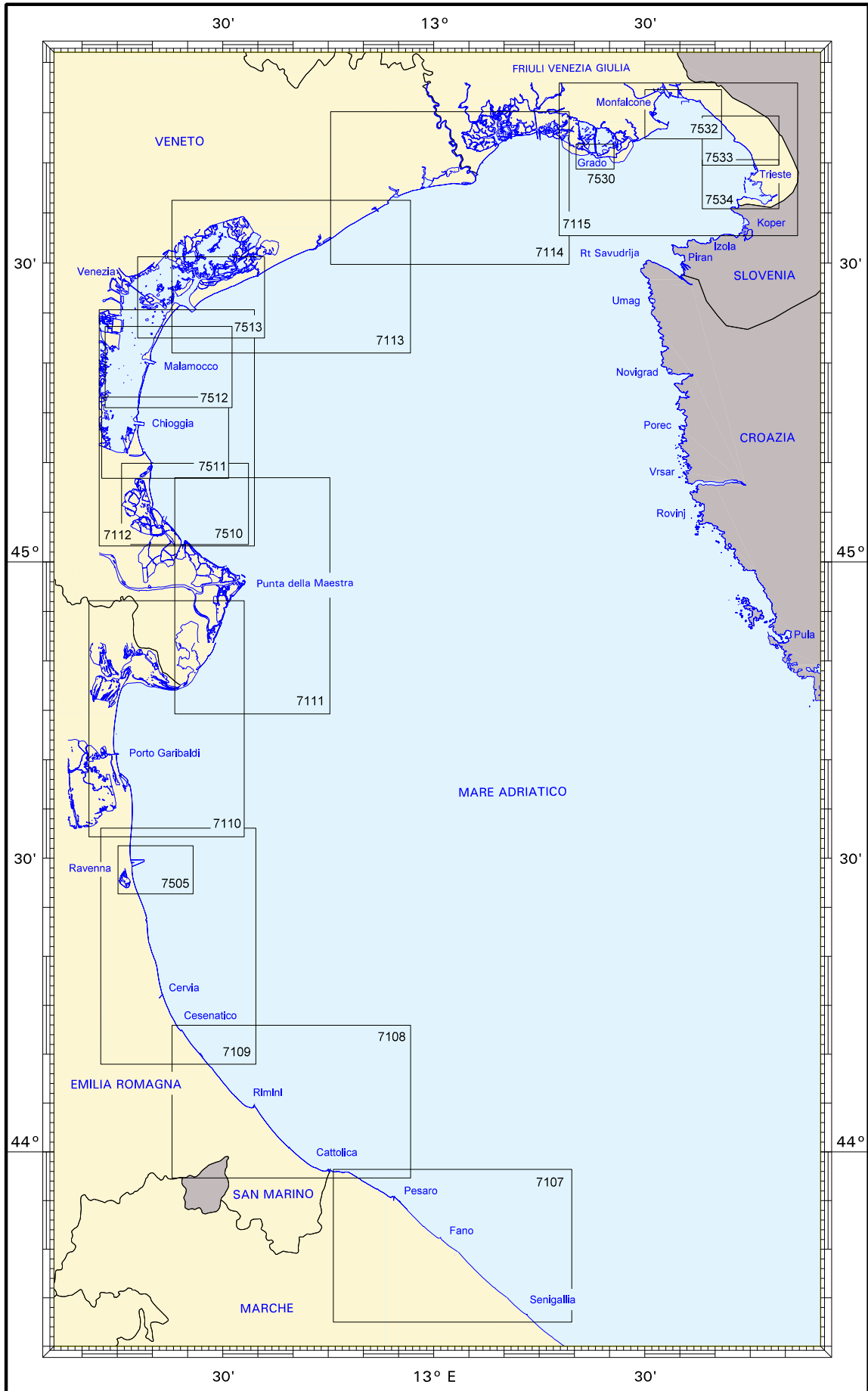
Numero	Titolo	Scala 1:	Edizione	Formato
7051	Da Torre Scibilliana a Punta Pizzolungo	100.000	Febbraio 2020	CKV
7052	Isole Egadi	100.000	Gennaio 2020	CKO
7053	Da Capo Lilibeo a Capo Granitola	100.000	Febbraio 2020	CKV
7054	Da Tre Fontane a Capo della Secca	100.000	Aprile 2016	CKO
7058	Da Capo della Secca a Punta Bianca	100.000	Luglio 2021	CKO
7059	Da Punta Bianca a Punta delle Duerocche	100.000	Luglio 2021	CKO
7060	Da Castello di Falconara a Scoglitti	100.000	Luglio 2018	CKO
7061	Da Punta Braccetto a Punta Raganzino	100.000	Luglio 2018	CKO
7062	Da Punta Religione a Marzamemi	100.000	Luglio 2018	CKO
7440	Da Bonagia a Trapani	30.000	Maggio 2019	CKO
7441	Da Trapani a Punta Nubia	30.000	Maggio 2019	CKO
7442	Isola di Levanzo	30.000	Maggio 2019	CKO
7443	Isola Marettimo	30.000	Maggio 2019	CKV
7444	Isola Favignana	30.000	Maggio 2019	CKO
7445	Da Secca del Fiume a Punta dello Stagnone	30.000	Maggio 2019	CKV
7446	Da Punta dello Stagnone a Marsala	30.000	Luglio 2020	CKO
7447	Isola di Pantelleria - Da P.ta Pozzolana a Cala di Sataria	30.000	Novembre 2019	CKO
7448	Isola di Pantelleria - Da Cala di Sataria a P.ta della Polacca	30.000	Febbraio 2020	CKO
7449	Isola di Pantelleria - Da P.ta della Polacca a P.ta del Duce	30.000	Febbraio 2020	CKO
7450	Isola di Pantelleria - Da Le Calette a P.ta Gattara	30.000	Febbraio 2020	CKO
7451	Isola di Lampedusa - Versante Ovest	20.000	Agosto 2018	CKO
7452	Isola di Lampedusa - Versante Est	20.000	Agosto 2018	CKV
7453	Isola di Linosa	20.000	Novembre 2020	CKO
7455	Da Capo Rossello a San Leone	30.000	Dicembre 2020	CKO
7456	Da San Leone a Punta Bianca	30.000	Dicembre 2020	CKV

### Kit P7 - 23 carte - Dal Capo di S. Maria di Leuca a Senigallia



Numero	Titolo	Scala 1:	Edizione	Formato
<b>7080</b>	Dal Porticciolo di Tricase a Torre S. Foca	100.000	Febbraio 2016	CKV
<b>7081</b>	Da S. Cataldo a Casalabate	100.000	Febbraio 2020	CKO
<b>7082</b>	Litorale di Brindisi	100.000	Marzo 2020	CKO
<b>7083</b>	Da Torre S. Sabina a Savelletri	100.000	Aprile 2020	CKO
<b>7084</b>	Da Monopoli a Secca Punta d'Oro	100.000	Aprile 2020	CKO
<b>7085</b>	Da Bari a Molfetta	100.000	Maggio 2020	CKO
<b>7086</b>	Da Molfetta a Margherita di Savoia	100.000	Dicembre 2020	CKO
<b>7087</b>	Da Margherita di Savoia a Mattinatella	100.000	Settembre 2021	CKV
<b>7088</b>	Da Punta Grugno a Peschici	100.000	Settembre 2021	CKV
<b>7089</b>	Da Torre di M. Pucci a Torre Calarossa	100.000	Settembre 2021	CKV
<b>7090</b>	Da Foce di Capoiale a P.ta Pietre Nere	100.000	Settembre 2021	CKV
<b>7091</b>	Da P.ta Pietre Nere a Torre Petacciato	100.000	Febbraio 2019	CKO
<b>7101</b>	Da Petacciato a P.ta Cavalluccio	100.000	Ottobre 2020	CKV
<b>7102</b>	Da San Giovanni in Venere a Pescara	100.000	Giugno 2020	CKV
<b>7103</b>	Da Pescara a Tortoreto	100.000	Giugno 2020	CKV
<b>7104</b>	Da Villarosa a Porto S. Giorgio	100.000	Maggio 2020	CKV
<b>7105</b>	Da Porto S. Elpidio a Sirolo	100.000	Novembre 2019	CKV
<b>7106</b>	Da Portonovo a Senigallia	100.000	Novembre 2019	CKO
<b>7480</b>	Litorale di Brindisi	30.000	Novembre 2020	CKO
<b>7485</b>	Litorale di Bari	30.000	Luglio 2020	CKO
<b>7490</b>	Isole Tremiti	18.000	Luglio 2018	CKV
<b>7500</b>	Da Portonovo ad Ancona	30.000	Novembre 2019	CKV
<b>7501</b>	Litorale di Ancona	30.000	Novembre 2019	CKO

### Kit P8 - 18 carte - Da Marotta al confine Italo-Sloveno



Numero	Titolo	Scala 1:	Edizione	Formato
7107	Da Senigallia a Casteldimezzo	100.000	Luglio 2018	CKO
7108	Da Casteldimezzo a Cesenatico	100.000	Febbraio 2021	CKO
7109	Da Bellaria a Marina di Ravenna	100.000	Gennaio 2018	CKV
7110	Dalle Valli di Comacchio a Scardovari	100.000	Gennaio 2018	CKV
7111	Dal Po di Goro al Porto Levante	100.000	Gennaio 2019	CKV
7112	Da Porto Levante a Lido	100.000	Gennaio 2021	CKV
7113	Da Lido a Caorle	100.000	Giugno 2018	CKO
7114	Da Eraclea Mare a Lignano Sabbiadoro	100.000	Maggio 2021	CKO
7115	Da Grado a Trieste	100.000	Maggio 2021	CKO
7505	Litorale di Ravenna	30.000	Febbraio 2017	CKO
7510	Da Porto Levante a Porto Fossone	50.000	Marzo 2017	CKO
7511	Litorale di Chioggia	50.000	Febbraio 2019	CKO
7512	Porto Malamocco	50.000	Aprile 2018	CKO
7513	Litorale di Venezia	50.000	Aprile 2017	CKO
7530	Litorale di Grado	15.000	Novembre 2016	CKO
7532	Litorale di Monfalcone	30.000	Maggio 2021	CKO
7533	Dal Port.lo di Aurisina a Trieste	30.000	Maggio 2021	CKO
7534	Litorale di Trieste	30.000	Maggio 2021	CKO



**DOCUMENTAZIONE UFFICIALE**  
*Official documents*

**DOCUMENTAZIONE NAUTICA UFFICIALE**  
*Official nautical documents*

**CARTE NAUTICHE UFFICIALI**  
*Official nautical charts*

**CARTE NAUTICHE ELETTRONICHE**  
*Electronic navigational charts*

ENC	Titolo	Scala 1:	Scopo	Numero/ Edizione	Carta
IT100340	Mediterranean Sea, Western basin	1.500.000	Overview	4/2021	340 INT301
IT100350	Mediterranean Sea, Eastern basin	1.500.000	Overview	4/2019	350 INT302
IT200434	Tirreno Sea and Strait of Sicilia	700.000	General	5/2019	434 INT305
IT200435	Adriatic Sea and Ionian Sea	700.000	General	5/2019	435 INT306
IT200885	Coulman Island to Ross Island	500.000	General	1/2017	885 INT9000
IT300001	Cape Mortola to Alassio	90.000	Coastal	5/2019	1
IT300002	Albenga to Bogliasco	90.000	Coastal	8/2019	2
IT300003	Pieve L. to San Rossore	90.000	Coastal	7/2020	3
IT300004	San Rossore to Torre Populonia including Capraia and Gorgona Islands	90.000	Coastal	8/2020	4
IT300005	Piombino Channel to Argentario Promontory, including Elba, Pianosa and Montecristo islands	90.000	Coastal	7/2020	5
IT300006	Ansedonia to Civitavecchia including Giannutri Island	90.000	Coastal	5/2021	6
IT300007	Cape Linaro to Anzio	90.000	Coastal	7/2021	7
IT300008	Torre Astura to Circeo Cape and Pontine Islands	90.000	Coastal	4/2019	8
IT300009	Terracina to Torre Patria including Ventotene and S. Stefano Islands	90.000	Coastal	3/2018	9
IT300010	Licola to Agnone including Ischia, Procida and Capri Islands	90.000	Coastal	8/2021	10
IT300011	Acciaroli to Diamante	90.000	Coastal	4/2019	11
IT300012	Cape Tirone to Briatico	90.000	Coastal	4/2020	12
IT300013	Cape Cozzo to Gioia Tauro including Stromboli Island	90.000	Coastal	4/2020	13
IT300014	South of Cape Milazzo to Brolo including Panarea, Salina, Lipari and Vulcano Islands	90.000	Coastal	4/2021	14
IT300015	Cape D'Orlando to Termini Imerese including Alicudi and Filicudi Islands	90.000	Coastal	2/2019	15
IT300016	Termini Imerese to Alcamo Marina including Ustica Island	90.000	Coastal	4/2019	16
IT300017	Castellammare del Golfo to Marsala including Egadi Islands	90.000	Coastal	3/2019	17
IT300018	Punta Biscione to Capo Bianco	90.000	Coastal	4/2020	18
IT300019	Torre Salsa to Licata	90.000	Coastal	4/2020	19
IT300020	Licata to Avola	90.000	Coastal	6/2020	20
IT300021	Cape Negro to Augusta	90.000	Coastal	4/2021	21
IT300022	Cape S. Croce to Torre Achirafi	90.000	Coastal	3/2020	22
IT300023	Milazzo Cape to Roccella Ionica	90.000	Coastal	7/2021	23
IT300024	Caulonia Marina to Marina di Catanzaro	90.000	Coastal	4/2020	24
IT300025	Sellia Marina to Torre Melissa	90.000	Coastal	3/2020	25
IT300026	Cirò Marina to Nova Siri Marina	90.000	Coastal	4/2021	26
IT300027	Mouth of Sinni River to Porto Cesareo	90.000	Coastal	6/2020	27
IT300028	Torre dell'Ovo to Torre dell'Orso	90.000	Coastal	4/2020	28
IT300029	Torre Specchia Ruggeri to Punta Torre Canne	90.000	Coastal	5/2020	29
IT300030	Savelletri to Bari	90.000	Coastal	4/2021	30

ENC	Titolo	Scala 1:	Scopo	Numero/ Edizione	Carta
IT300031	S. Spirito to Manfredonia	90.000	Coastal	4 / 2021	31
IT300032	Point Grugno to Torre Mileto and Pianosa Island	90.000	Coastal	4 / 2021	32
IT300033	Lake of Lesina to Pescara including S. Domino, S. Nicola and Capraia Islands	90.000	Coastal	5 / 2021	33
IT300034	Montesilvano Marina to Giulianova	90.000	Coastal	2 / 2020	34
IT300035	Tortoreto to Porto Recanati	90.000	Coastal	3 / 2021	35
IT300036	Numana to Rimini	90.000	Coastal	8 / 2020	36
IT300037	Viserba to Po delle Tolle	90.000	Coastal	8 / 2021	37
IT300038	Sacca del Canarin to Porto Falconera	90.000	Coastal	8 / 2020	38
IT300039	Porto Baseleghe to Punta Sottile	90.000	Coastal	5 / 2021	39
IT300040	Waters between Corsica and Tuscany Archipelago Islands	90.000	Coastal	5 / 2019	40
IT300041	Waters in Tyrrhenian Sea	90.000	Coastal	3 / 2019	41
IT300042	Castelsardo to Gulf of Congianus	90.000	Coastal	8 / 2021	42
IT300043	Capo Figari to Capo di Monte Santu	90.000	Coastal	5 / 2019	43
IT300044	Point of Pedra Longa to Capo Ferrato	90.000	Coastal	3 / 2019	44
IT300045	Seno di Quartu to P.ta S. Giusta	90.000	Coastal	3 / 2019	45
IT300046	Quartu S. Elena (Cagliari) to Nebida including S. Pietro and S. Antioco Islands	90.000	Coastal	6 / 2021	46
IT300047	Porto di Masua to Sturraggia Cape including Mal di Ventre Islet	90.000	Coastal	4 / 2019	47
IT300048	Cape Mannu to Capo Ferro	90.000	Coastal	4 / 2019	48
IT300049	Cape of Argentario to Point Tramontana including Asinara and Piana Islands	90.000	Coastal	5 / 2021	49
IT300884	Terra Nova Bay	250.000	Coastal	2 / 2019	884 <a href="#">INT9004</a>
IT300909	Southern Ligurian Sea (Mar Ligure Meridionale)	180.000	Coastal	5 / 2021	909 <a href="#">INT3300</a>
IT300910	Tyrrhenian Sea, offshore – Around Corsica Island	180.000	Coastal	3 / 2021	910 <a href="#">INT3302</a>
IT300911	Sardinia Sea, offshore – Cape of Argentario to Gulf of Teulada	180.000	Coastal	3 / 2019	911 <a href="#">INT3304</a>
IT300912	(Central) Tyrrhenian Sea, offshore - from Capo Bellavista to Bocche di Bonifacio	180.000	Coastal	5 / 2019	912 <a href="#">INT3308</a>
IT300913	(Northern) Tyrrhenian Sea, offshore - from Argentario promontory to Fiumicino	180.000	Coastal	3 / 2019	913 <a href="#">INT3310</a>
IT300914	(Central) Tyrrhenian Sea, offshore - from Anzio to Acciaroli	180.000	Coastal	3 / 2019	914 <a href="#">INT3312</a>
IT300915	(Southern) Tyrrhenian Sea, offshore - Licosa Point to Vaticano Cape	180.000	Coastal	2 / 2020	915 <a href="#">INT3314</a>
IT300916	(Southern) Tyrrhenian Sea, offshore - Cefalù to Trapani	180.000	Coastal	2 / 2020	916 <a href="#">INT3316</a>
IT300917	Ionian Sea, offshore - between Sicilia and Malta islands	180.000	Coastal	4 / 2021	917 <a href="#">INT3319</a>
IT300918	(Southern) Ionian Sea, offshore - from Siracusa to Punta Stilo	180.000	Coastal	4 / 2021	918
IT300919	Ionian Sea, offshore – From Roccella Ionica to Punta Alice	180.000	Coastal	2 / 2020	919 <a href="#">INT3400</a>
IT300920	(Northern) Ionian Sea and South Adriatic, offshore - from Gulf of Corigliano to Otranto Channel	180.000	Coastal	4 / 2021	920 <a href="#">INT3402</a>

ENC	Titolo	Scala 1:	Scopo	Numero/ Edizione	Carta
IT300921	(Southern) Adriatic Sea, offshore - Torre Canne to Vieste	180.000	Coastal	3/2020	921 <a href="#">INT3404</a>
IT300922	(Central) Adriatic Sea, offshore - Rodi Garganico to S. Benedetto del Tronto	180.000	Coastal	2/2021	922 <a href="#">INT3406</a>
IT300923	(Central) Adriatic Sea, offshore – S. Benedetto del Tronto to Cesenatico	180.000	Coastal	5/2020	923 <a href="#">INT3408</a>
IT300924	(Northern) Adriatic Sea, offshore – Cervia to Po di Goro	180.000	Coastal	4/2020	924
IT300947	Strait of Sicilia offshore, including Lampedusa and Linosa Islands	180.000	Coastal	4/2018	947
IT300948	Strait of Sicilia offshore - Between Cap Bon and Marsala including Pantelleria Island	180.000	Coastal	3/2018	948 <a href="#">INT3210</a>
IT300949	(Central) Tyrrhenian Sea, offshore – Spartivento Cape to Bellavista Cape	180.000	Coastal	4/2019	949 <a href="#">INT3306</a>
IT400100	Mortola Cape to Riva Ligure	45.000	Approach	5/2021	100
IT400101	Approach to Imperia	22.000	Approach	5/2020	101
IT400104	Approach to Savona	22.000	Approach	4/2019	104 <a href="#">INT3356</a>
IT400106	Approach to Genova	22.000	Approach	7/2020	106 <a href="#">INT3360</a>
IT400107	From Nervi to Sestri Levante	22.000	Approach	5/2018	107
IT400115	Approach to La Spezia	22.000	Approach	5/2021	115 <a href="#">INT3364</a>
IT400117	Elba Island	45.000	Approach	7/2021	117
IT400119	Giglio Island	12.000	Approach	2/2017	119
IT400120	Approach to Livorno	22.000	Approach	5/2021	120 <a href="#">INT3368</a>
IT400121	Chioma River to Marina di Cecina and Vada shoals	22.000	Approach	4/2019	121
IT400122	Ombrone River to Argentario Promontory	45.000	Approach	4/2019	122
IT400123	Approach to Civitavecchia	22.000	Approach	4/2017	123
IT400124	Approach to Fiumicino	22.000	Approach	3/2017	124
IT400127	Gulf of Napoli - offshore	45.000	Approach	3/2020	127
IT400128	Approach to Gaeta	22.000	Approach	4/2019	128
IT400129	Ischia and Procida Channels	22.000	Approach	7/2021	129
IT400130	Approach to Napoli	22.000	Approach	7/2020	130 <a href="#">INT3385</a>
IT400131	Sorrentina Peninsula and Capri Island	22.000	Approach	3/2019	131
IT400132	Approach to Salerno	22.000	Approach	3/2018	132
IT400138	Strait of Messina	22.000	Approach	5/2020	138 <a href="#">INT3352</a>
IT400147	Approach to Taranto	45.000	Approach	3/2021	147 <a href="#">INT3456</a>
IT400192	Approach to Brindisi	45.000	Approach	4/2020	192 <a href="#">INT3460</a>
IT400195	Approach to Bari	22.000	Approach	3/2020	195
IT400210	Approach to Ancona	22.000	Approach	6/2017	210 <a href="#">INT3466</a>
IT400219	Approach to Ravenna	22.000	Approach	4/2019	219
IT400222	Approach to Venezia	45.000	Approach	7/2020	222 <a href="#">INT3464</a>
IT400234	Approach to Monfalcone	22.000	Approach	5/2019	234
IT400235	Approach to Grado	12.000	Approach	2/2019	235
IT400239	Approach to Trieste	22.000	Approach	6/2020	239 <a href="#">INT3468</a>

ENC	Titolo	Scala 1:	Scopo	Numero/ Edizione	Carta
IT400246	Approach to Milazzo	22.000	Approach	4/2019	246 <a href="#">INT3388</a>
IT400247	Alicudi and Filicudi Islands	22.000	Approach	3/2019	247
IT400248	Salina, Lipari, Vulcano Islands	22.000	Approach	3/2017	248
IT400249	Panarea and Stromboli Islands	22.000	Approach	3/2019	249
IT400251	Ustica Isle	22.000	Approach	3/2019	251
IT400253	Approach to Pantelleria Island	22.000	Approach	2/2019	253
IT400256	Approach to Palermo	22.000	Approach	4/2019	256 <a href="#">INT3392</a>
IT400260	Trapani to Marsala including Egadi Islands	45.000	Approach	4/2021	260
IT400264	Porto Empedocle Roads	22.000	Approach	4/2020	264
IT400274	Approach to Catania	22.000	Approach	3/2020	274 <a href="#">INT3393</a>
IT400292	Approach to Alghero and Porto Conte	22.000	Approach	3/2020	292
IT400293	Gulf of Oristano	45.000	Approach	4/2019	293
IT400294	San Pietro Channel	22.000	Approach	4/2019	294
IT400298	Gulf of Palmas	45.000	Approach	4/2018	298
IT400299	Approach to Cagliari	22.000	Approach	5/2021	299 <a href="#">INT3376</a>
IT400315	Approach to Arbatax	22.000	Approach	3/2019	315
IT400322	Olbia and Gulf of Aranci - Tavolara and Molara Islands	22.000	Approach	4/2021	322
IT400323	Congianus Gulf	22.000	Approach	3/2019	323
IT400324	Gulf of Arzachena and Caprera Island	22.000	Approach	6/2021	324
IT400325	Western Archipelago of Maddalena and S. Teresa di Gallura	22.000	Approach	6/2021	325
IT400326	Waters adjoining Bocche di Bonifacio	45.000	Approach	6/2021	326 <a href="#">INT3350</a>
IT400881	Cape Russell to Campbell Glacier Tongue	90.000	Approach	2/2019	881 <a href="#">INT9005</a>
IT40116A	Gorgona Island	22.000	Approach	2/2019	116
IT40116B	Capraia Island	22.000	Approach	3/2019	116
IT40118A	Giannutri Island	22.000	Approach	3/2019	118
IT40118B	Montecristo Island	45.000	Approach	3/2019	118
IT40118C	Pianosa Island	45.000	Approach	3/2019	118
IT40126A	Pontine Islands: Ponza, Palmarola and Zannone	22.000	Approach	3/2019	126
IT40126B	Pontine Islands: Ventotene and S. Stefano	22.000	Approach	3/2019	126
IT40204A	Tremi Isles	22.000	Approach	2/2017	204
IT40240A	Lampedusa Isle	22.000	Approach	2/2016	240
IT40243A	Linosa Isle	22.000	Approach	1/2016	243
IT40270A	Approach to Augusta and Siracusa	22.000	Approach	3/2021	270 <a href="#">INT3394</a>
IT40289A	Gulf of Asinara	45.000	Approach	3/2019	289
IT500051	Sanremo Harbour	4.000	Harbour	3/2019	51
IT500052	Imperia Harbour	4.000	Harbour	3/2019	52
IT500053	Harbour of Savona – Vado	8.000	Harbour	6/2021	53 <a href="#">INT3357</a>
IT500054	Genova Harbour, West Side	8.000	Harbour	5/2020	54 <a href="#">INT3361</a>

ENC	Titolo	Scala 1:	Scopo	Numero/ Edizione	Carta
IT500055	Genova Harbour – East Side	8.000	Harbour	9/2021	55 <a href="#">INT3362</a>
IT500057	Chiavari and Lavagna Harbours	4.000	Harbour	2/2018	57
IT500058	Marconi Gulf (Gulf of Tigullio)	8.000	Harbour	2/2016	58
IT500060	Roads of La Spezia	8.000	Harbour	5/2019	60 <a href="#">INT3365</a>
IT500061	Marina di Carrara Harbour	4.000	Harbour	4/2021	61
IT500062	Livorno Harbour	8.000	Harbour	5/2019	62 <a href="#">INT3369</a>
IT500063	Viareggio Harbour	4.000	Harbour	2/2019	63
IT500071	Piombino Roads and Harbour	8.000	Harbour	6/2019	71
IT500072	Road of Portoferraio	8.000	Harbour	2/2019	72
IT500076	Civitavecchia Harbour	12.000	Harbour	2/2018	76 <a href="#">INT3370</a>
IT500077	Ports of Anzio and Nettuno	4.000	Harbour	4/2021	77
IT500078	Gaeta and Formia Harbours	12.000	Harbour	3/2019	78
IT500084	Napoli Harbour	8.000	Harbour	4/2019	84 <a href="#">INT3386</a>
IT500094	Torre Annunziata Harbour	4.000	Harbour	2/2019	94
IT500095	Castellammare di Stabia Harbour	4.000	Harbour	2/2019	95
IT500096	Salerno Approaches	8.000	Harbour	2/2018	96 <a href="#">INT3387</a>
IT500099	Gioia Tauro Harbour	8.000	Harbour	4/2021	99 <a href="#">INT3395</a>
IT500134	Vibo Valentia Harbour	4.000	Harbour	2/2019	134
IT500146	Crotone Harbour	4.000	Harbour	3/2021	146
IT500148	Taranto Harbour	12.000	Harbour	5/2019	148
IT500149	Gallipoli Harbour	8.000	Harbour	2/2017	149
IT500150	Corigliano Calabro Harbour	8.000	Harbour	2/2019	150
IT500189	Otranto Harbour	4.000	Harbour	3/2016	189
IT500191	Brindisi Harbour	8.000	Harbour	4/2021	191
IT500193	Bari Harbour	8.000	Harbour	3/2019	193 <a href="#">INT3461</a>
IT500198	Barletta Harbour	8.000	Harbour	3/2018	198
IT500199	Manfredonia Port	8.000	Harbour	3/2020	199
IT500209	Ancona Harbour	4.000	Harbour	5/2019	209
IT500211	Pescara Harbour	4.000	Harbour	3/2019	211
IT500212	Ortona Harbour	4.000	Harbour	4/2018	212
IT500213	San Benedetto del Tronto Harbour	3.000	Harbour	3/2017	213
IT500216	Vasto Harbour	4.000	Harbour	1/2015	216
IT500218	Ravenna Harbour	8.000	Harbour	4/2019	218 <a href="#">INT3467</a>
IT500220	Port of Chioggia	8.000	Harbour	3/2020	220
IT500225	Venezia – Marghera Nord	8.000	Harbour	3/2020	225
IT500226	Venezia – Lido Harbour	8.000	Harbour	6/2020	226
IT500236	Monfalcone Harbour	8.000	Harbour	3/2019	236
IT500237	Trieste Harbour	8.000	Harbour	5/2021	237

ENC	Titolo	Scala 1:	Scopo	Numero/ Edizione	Carta
IT500244	Messina Harbour	4.000	Harbour	4 / 2019	244
IT500245	Milazzo Harbour and Road	8.000	Harbour	4 / 2021	245
IT500250	Termini Imerese Harbour	8.000	Harbour	2 / 2020	250
IT500255	Port of Palermo	8.000	Harbour	5 / 2019	255
IT500257	Trapani Harbour	8.000	Harbour	4 / 2020	257 <a href="#">INT3391</a>
IT500261	Gela roadstead and Harbour	12.000	Harbour	2 / 2020	261
IT500265	Porto Empedocle Harbour	4.000	Harbour	3 / 2021	265
IT500267	Licata Harbour	4.000	Harbour	2 / 2019	267
IT500268	Pozzallo Harbour and Roads	12.000	Harbour	2 / 2020	268
IT500269	Siracusa Harbour	8.000	Harbour	3 / 2019	269
IT500271	Augusta Harbour	8.000	Harbour	3 / 2021	271
IT500272	Catania Harbour and Roads	8.000	Harbour	4 / 2021	272
IT500282	Anchorage between La Maddalena and the northern of Sardinia	12.000	Harbour	6 / 2021	282
IT500286	Porto Torres Harbour	8.000	Harbour	4 / 2019	286
IT500290	Alghero Harbour	4.000	Harbour	2 / 2020	290
IT500291	Oristano Harbour	8.000	Harbour	3 / 2019	291
IT500295	Porto Vesme and Portoscuso Harbours	4.000	Harbour	3 / 2019	295
IT500296	S. Antioco Harbour (Ponte Romano)	4.000	Harbour	3 / 2019	296
IT500297	Carloforte Port	4.000	Harbour	3 / 2019	297
IT500311	Cagliari Harbour	8.000	Harbour	4 / 2017	311
IT500316	Arbatax Harbour	4.000	Harbour	2 / 2019	316
IT500318	Olbia Port - Sardinia	8.000	Harbour	2 / 2018	318
IT50074A	Porto Ercole and Cala Galera Ports	4.000	Harbour	2 / 2019	74
IT50074B	Giglio Porto Port	4.000	Harbour	2 / 2019	74
IT50074C	Porto S. Stefano Port	4.000	Harbour	2 / 2017	74
IT50075A	Fiumicino Harbour	4.000	Harbour	3 / 2016	75
IT50075B	San Felice Circeo Harbour	4.000	Harbour	2 / 2016	75
IT50075C	Santa Marinella Harbour	4.000	Harbour	2 / 2016	75
IT50075D	Terracina Harbour	4.000	Harbour	2 / 2016	75
IT50082A	Ischia Harbour	4.000	Harbour	2 / 2018	82
IT50082B	Forio Harbour	4.000	Harbour	2 / 2018	82
IT50082C	Marina Grande di Procida Harbour	4.000	Harbour	3 / 2021	82
IT50082D	Casamicciola Harbour	4.000	Harbour	2 / 2018	82
IT50082E	Ponza Harbour	4.000	Harbour	3 / 2017	82
IT50083A	Port of Pozzuoli	8.000	Harbour	2 / 2019	83
IT50083B	Port of Bagnoli	8.000	Harbour	2 / 2019	83
IT50083C	Port of Miseno	8.000	Harbour	2 / 2019	83
IT50083D	Port of Baia	8.000	Harbour	2 / 2019	83

ENC	Titolo	Scala 1:	Scopo	Numero/ Edizione	Carta
IT50145A	Villa San Giovanni Harbour	4.000	Harbour	4/2021	145
IT50145B	Reggio Calabria Harbour	4.000	Harbour	3/2019	145
IT50196A	Molfetta Harbour	4.000	Harbour	4/2021	196
IT50196B	Monopoli Harbour	4.000	Harbour	4/2021	196
IT50204B	Tremiti Isles Anchorages	4.000	Harbour	2/2017	204
IT50204C	Pianosa Isle	4.000	Harbour	2/2017	204
IT50214A	Port of Civitanova Marche	4.000	Harbour	3/2016	214
IT50214B	Fano Harbour	4.000	Harbour	2/2016	214
IT50214C	Giulianova Harbour	4.000	Harbour	3/2021	214
IT50214D	Pesaro Harbour	4.000	Harbour	4/2021	214
IT50214E	Senigallia Harbour	4.000	Harbour	2/2016	214
IT50215A	Cattolica Harbour	4.000	Harbour	3/2019	215
IT50215B	Cesenatico Port	4.000	Harbour	2/2019	215
IT50215C	Rimini Harbour	4.000	Harbour	2/2009	215
IT50215D	Cervia Port	4.000	Harbour	2/2019	215
IT50215E	Porto Garibaldi Port	4.000	Harbour	2/2019	215
IT50223A	Malamocco Harbour	8.000	Harbour	4/2020	223
IT50223B	San Leonardo Basin	8.000	Harbour	4/2020	223
IT50240B	Lampedusa Harbour	8.000	Harbour	2/2016	240
IT50243B	Pozzolana Port	8.000	Harbour	1/2016	243
IT50243C	Scalo Vecchio Port	8.000	Harbour	1/2016	243
IT50252A	San Vito Lo Capo Harbour	4.000	Harbour	2/2017	252
IT50252B	Castellammare del Golfo Harbour	4.000	Harbour	2/2017	252
IT50254A	Pantelleria Harbour	8.000	Harbour	2/2019	254
IT50254B	Scauri Harbour	8.000	Harbour	2/2019	254
IT50258A	Mazara del Vallo Harbour	4.000	Harbour	2/2017	258
IT50258B	Sciaccia Harbour	4.000	Harbour	2/2017	258
IT50258C	Marsala Harbour	4.000	Harbour	2/2017	258
IT50259A	Favignana Harbour	4.000	Harbour	3/2020	259
IT50259B	Levanzo Port	4.000	Harbour	2/2020	259
IT50259C	Marettimo Harbour	4.000	Harbour	2/2020	259
IT50270B	S. Panagia Bay	8.000	Harbour	2/2020	270 <a href="#">INT3394</a>
IT50273A	Port of Riposto	4.000	Harbour	3/2020	273
IT50273B	Port of Giardini - Naxos	4.000	Harbour	3/2020	273
IT50289B	Fornelli Passage	8.000	Harbour	2/2019	289
IT50319A	Porto Cervo Port	4.000	Harbour	1/2019	319
IT50322B	Port of Golfo Aranci	4.000	Harbour	2/2018	322

ENC	Titolo	Scala 1:	Scopo	Numero/ Edizione	Carta
IT600059	La Spezia Harbour	4.000	Berthing	5 / 2021	59
IT600153	Taranto Harbour: Stazione Navale	4.000	Berthing	2 / 2019	153
IT600154	Taranto Harbour - Arsenale	4.000	Berthing	4 / 2021	154
IT600224	Arsenale di Venezia	3.000	Berthing	2 / 2019	224
IT600281	La Maddalena and S. Stefano Roads	4.000	Berthing	6 / 2021	281
IT60319D	Palau Port	4.000	Berthing	1 / 2019	319



DOCUMENTAZIONE UFFICIALE  
*Official documents*

DOCUMENTAZIONE NAUTICA UFFICIALE  
*Official nautical documents*

**PUBBLICAZIONI NAUTICHE UFFICIALI**  
***Official nautical publications***

**INDICE DEI LIMITI DEI PORTOLANI**  
**Sailing Directions - Boundaries**



**PORTOLANI**  
*Sailing Directions*

Numero	Titolo	Edizione	Cat.
I.I. 3145	<b>Portolano del Mediterraneo - Generalità</b>		
	<b>Parte I - Informazioni di carattere generale - Norme e Regolamenti - Generalità Oceanografiche</b>	1979	b1
	<b>Parte I - Supplemento N. 1</b>	1988	-
	<b>Parte II - Climatologia</b>	1979	b1
I.I. 3201	<b>Portolano P1 - Dal confine italo-francese a Marinella</b>	2017	b1
I.I. 3202	<b>Portolano P2 - Da Marina di Carrara a Sabaudia</b>	2017	b1
I.I. 3203	<b>Portolano P3 - Sardegna e Bocche di Bonifacio</b>	2016	b1
I.I. 3204	<b>Portolano P4 - Da Capo Circeo a Sapri</b>	2018	b1
I.I. 3205	<b>Portolano P5 - Da Maratea a Leuca e costa della Sicilia orientale</b>	2018	b1
I.I. 3206	<b>Portolano P6 - Sicilia meridionale e settentrionale</b>	2015	b1
I.I. 3207	<b>Portolano P7 - Da Capo Santa Maria di Leuca a Senigallia</b>	2021	b1
I.I. 3208	<b>Portolano P8 - Da Marotta al confine italo-sloveno</b>	2020	b1

**ELENCO DEI FARI E DEI SEGNALI DA NEBBIA**  
*List of Lights and Fog Signals*

Numero	Titolo	Edizione	Cat.
I.I. 3134	<b>Elenco dei Fari e Segnali da Nebbia - Da Cannes (Francia) a Saranda (Albania)</b>	2017	b1

**RADIOSERVIZI**  
*List of Radio Signals*

Numero	Titolo	Edizione	Cat.
I.I. 3128	<b>Radioservizi per la Navigazione - Parte I - Mar Mediterraneo</b>	2017	b1
I.I. 3130	<b>Radioservizi per la Navigazione - Parte II - Mar Mediterraneo</b>	2010	b1

**EFFEMERIDI NAUTICHE**  
*Nautical Almanac*

Numero	Titolo	Edizione	Cat.
I.I. 3132	<b>Effemeridi Nautiche <i>Italian Nautical Almanac 2022</i></b>	Annuale	b1

**TAVOLE DI MAREA**  
*Tide Tables*

Numero	Titolo	Edizione	Cat.
I.I. 3133	Tavole di Marea e delle Correnti di Marea ( <i>Venezia - Stretto di Messina</i> ) 2022	2021	a3

**TAVOLE NAUTICHE**  
*Nautical Tables*

Numero	Titolo	Edizione	Cat.
I.I. 3070	Tavole nautiche	2011	a3

**NORME PER LA TENUTA E L'AGGIORNAMENTO DELLE PUBBLICAZIONI NAUTICHE**  
*How to keep and update nautical products*

Numero	Titolo	Edizione	Cat.	@
I.I. 3023	Norme per la tenuta e l'aggiornamento delle carte e delle pubblicazioni nautiche edite dall'IIM	2021	b1	@

**PUBBLICAZIONI PER L'AGGIORNAMENTO**  
*Publications for updates*

Numero	Titolo	@
I.I. 3146	<b>Fascicolo AVVISI AI NAVIGANTI e relativi allegati</b>	
	a) <b>Avvisi ai Naviganti</b> (Fascicolo quattordicinale)	@
	b) <b>Premessa agli Avvisi ai Naviganti e Avvisi di Carattere Generale</b> (Pubblicazione annuale allegata al fascicolo n. 1)	@
	c) <b>Elenco di Controllo dei Documenti Nautici</b> (Pubblicazione semestrale allegata ai fascicoli n. 7 e 20)	@
	d) <b>Raccolta NAVAREA III Navigational Warnings</b> (Pubblicazione semestrale allegata ai fascicoli n. 1 e 14)	@

**CATALOGO**  
*Catalogue*

Numero	Titolo	Edizione	Cat.	@
I.I. 3001	Catalogo generale delle carte e delle pubblicazioni nautiche	2022	b1	@

DOCUMENTAZIONE UFFICIALE  
*Official documents*

ALTRA DOCUMENTAZIONE UFFICIALE  
*Other official documents*

**ALTRE CARTE UFFICIALI**  
***Other official charts***



**CARTE BATIMETRICHE, Serie scala 1:250.000**  
**Bathymetric charts, Series at 1:250.000 scale**

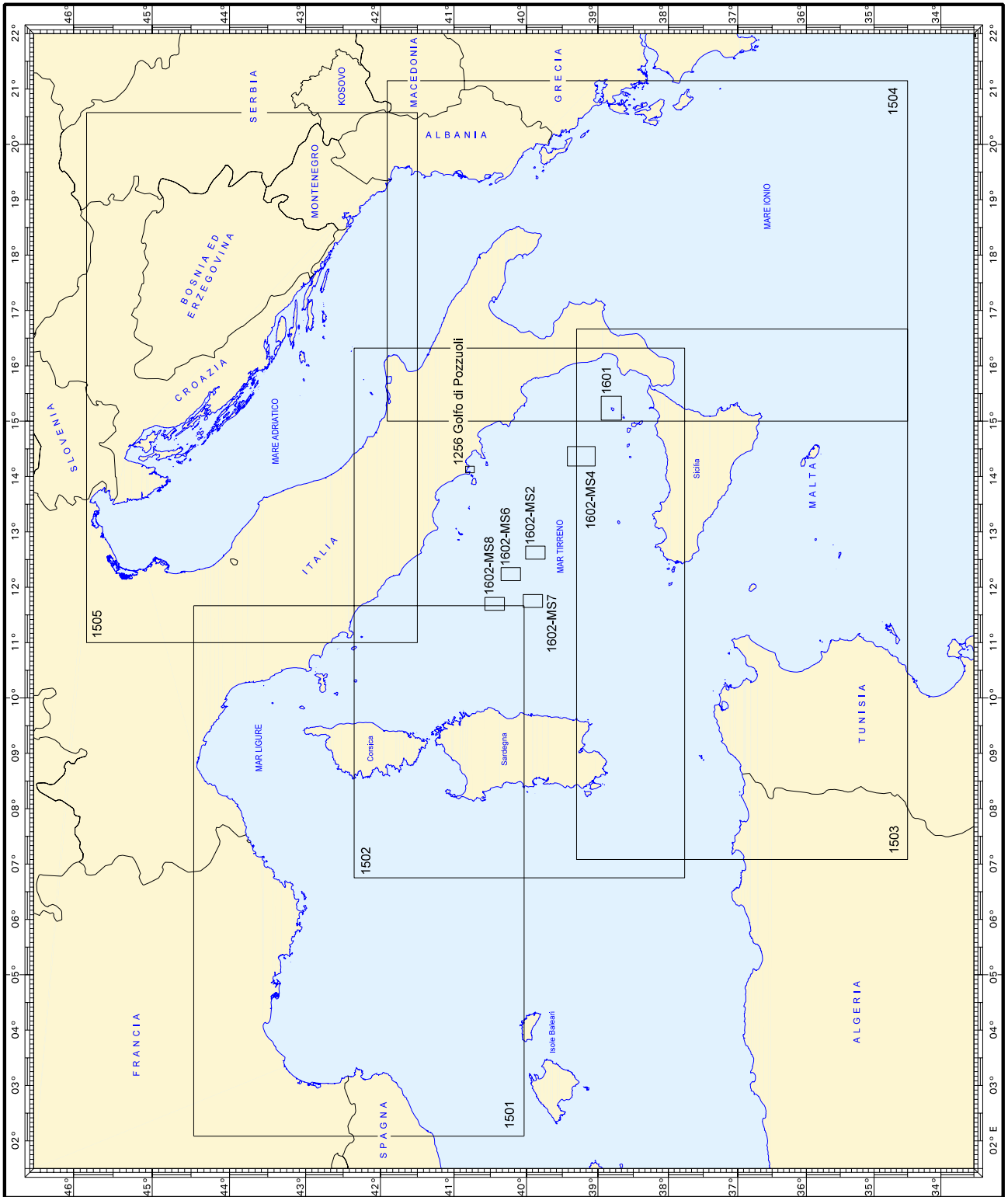
Numero	Titolo	Scala 1:	Edizione	Formato	Cat.
1551	Mar Ligure	250.000	In progetto	DCO	D
1552	Arcipelago Toscano	250.000	In progetto	DCO	D
1553	Mar Tirreno settentrionale - Area Est	250.000	In progetto	DCO	D
1554	Mar Tirreno centrale - Area Est	250.000	In progetto	DCO	D
1555	Mar Tirreno meridionale - Area Ovest	250.000	2017	DCO	D
1556	Stretto di Sicilia - Pantelleria	250.000	2015	DCO	D
1557	Stretto di Sicilia - Isole Pelagie	250.000	2015	DCO	D
1558	Stretto di Sicilia - Area Sud-Est	250.000	2015	DCO	D
1559	Mare Ionio - Area Sud-Ovest	250.000	2015	DCO	D
1560	Mare Ionio - Area Sud-Est	250.000	2015	DCV	D
1561	Stretto di Messina	250.000	2017	DCO	D
1562	Mare Ionio - Area Nord	250.000	2017	DCV	D
1563	Mar Tirreno centrale e Golfo di Taranto	250.000	2017	DCO	D
1564	Canale d'Otranto	250.000	2016	DCV	D
1565	Mare Adriatico meridionale	250.000	2016	DCV	D
1566	Mare Adriatico centrale	250.000	2016	DCV	D
1567	Mare Adriatico settentrionale	250.000	2017	DCV	D
1568	Mar Tirreno settentrionale - Area Ovest	250.000	In progetto	DCO	D
1569	Mar Tirreno centrale - Area Ovest	250.000	In progetto	DCO	D
1570	Stretto di Sardegna - Area Est	250.000	2015	DCO	D
1571	Stretto di Sardegna - Area Ovest	250.000	2014	DCO	D
1572	Mar di Sardegna - Area Sud	250.000	2014	DCO	D
1573	Mar di Sardegna - Area Nord	250.000	2014	DCO	D

**CARTE VARIE UFFICIALI**  
*Official miscellaneous charts*

Numero	Titolo	Scala 1:	Edizione	Formato	Cat.
<b>330LB</b>	Mari d'Italia - Carta indicativa dei confini marittimi e delle linee di base dalle quali è misurata la larghezza del mare territoriale italiano	1.700.000	2005	DCV	D
<b>1315</b>	Limiti ed aree di interesse operativo	1.700.000	2021	DCV	D
<b>1813</b>	Stato dei rilievi nei mari italiani <i>al 31 dicembre 2018</i>	2.250.000	2019	CV	B

DOCUMENTAZIONE DI INTERESSE NAUTICO  
*Documents of nautical interest*

**CARTE DI INTERESSE NAUTICO**  
*Charts of nautical interest*



**BATIMETRICHE**  
*Bathymetric charts*

Numero	Titolo	Scala 1:	Edizione	Formato	Cat.
882	Mare di Ross - Baia Terra Nova	50.000	1991	CV	B
883	Mare di Ross - Baia Terra Nova	100.000	1989	CO	B
1256	Golfo di Pozzuoli	20.000	1987	CV	B
1501	Mediterraneo nord occidentale	750.000	1969	DCO	D
1502	Tirreno meridionale	750.000	1970	DCO	D
1503	Canale di Sicilia	750.000	1972	DCO	D
1504	Mare Ionio	750.000	1970	DCV	D
1505	Adriatico settentrionale	750.000	1999	DCO	D
1601	Isola di Stromboli	100.000	1971	CV	B
1602	Montagne submarine	100.000	1974	DCO	D



**DIDATTICHE** (blocchi da 10 fogli)  
**Educational charts**

Numero	Titolo	Scala 1:	Edizione	Formato	Cat.
<b>5/D</b>	Dal Canale di Piombino al Promontorio Argentario e Scoglio Africa	100.000	1982	DCO	E
<b>9/D</b>	Da Capo Circeo a Ischia e Isole Pontine	100.000	1993	DCO	E
<b>39/D</b>	Da Punta Tagliamento a Pula	100.000	2004	DCO	E
<b>42/D</b>	Da Castelsardo a Olbia e Bocche di Bonifacio	100.000	1990	DCO	E
<b>282/D</b>	Ancoraggi tra La Maddalena e la costa Nord della Sardegna	10.000	1991	DCO	E
<b>324/D</b>	Arcipelago di La Maddalena - Foglio Est	25.000	1992	DCV	E
<b>325/D</b>	Arcipelago di La Maddalena - Foglio Ovest	25.000	1992	DCO	E
<b>326/D INT3350</b>	Bocche di Bonifacio Golfo di Arzachena	50.000 50.000	1992	DCO	E
<b>432/D</b>	Dal Golfo del Leone alle Isole Eolie	1.000.000	1965	DCO	E
<b>434/D INT305</b>	Mar Ligure, Mar Tirreno e Stretto di Sicilia	1.000.000	1990	DCV	E
<b>913/D INT3310</b>	Da Piombino a Fiumicino e costa orientale della Corsica	250.000	1992	DCO	E
<b>924/D</b>	Da Porto Corsini all'Isola Pag	250.000	1996	DCO	E



**CARTE DI INTERESSE STORICO-DIDATTICO**  
*Charts of historical-educational interest*

<b>Numero</b>	<b>Titolo</b>	<b>Scala 1:</b>	<b>Edizione</b>	<b>Formato</b>	<b>Cat.</b>
<b>913/03</b>	Porto di Marciana Marina	2.000	1969	MCV	A
<b>913/04</b>	Ancoraggio di Marina di Campo	5.000	1969	MCV	A
<b>913/05</b>	Ancoraggio di Porto Azzurro	6.000	1969	MCO	A
<b>913/06</b>	Porto di Rio Marina	2.000	1987	MCV	A
<b>914/26</b>	Porto di Torre del Greco	2.000	1973	MCV	A
<b>914/33</b>	Porto di Amalfi	2.500	1972	MCO	A

**LAGHI  
Lakes**

Numero	Titolo	Scala 1:	Edizione	Formato	Cat.
<b>861</b>	Lago Maggiore (Verbano)	50.000	2007	DCV	D
<b>862</b>	Lago di Garda (Benaco)	50.000	1967	DCV	D
<b>863</b>	Lago d'Iseo (Sebino)	25.000	1967	CV	B
<b>864</b>	Lago di Como (Lario)	50.000	2005	DCV	D

**VARIE  
Miscellaneous**

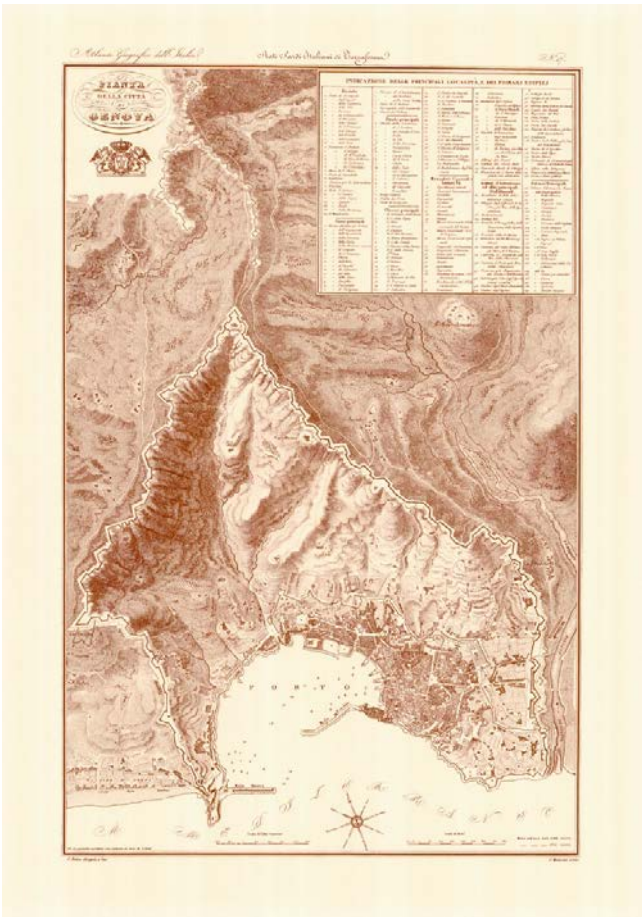
Numero	Titolo	Scala 1:	Edizione	Formato	Cat.
<b>370/1</b>	Mar Mediterraneo, Mar Nero e coste occidentali dell'Europa	4.000.000	2005	DCO	D
<b>370/2</b>	Carta Fisica - Mar Mediterraneo, Mar Nero e coste occidentali dell'Europa	4.000.000	2005	DCO	D
<b>500</b>	Da Genova a Cadiz - Carta della regata di Colombo	1.500.000	1992	DCO	A
<b>1000</b>	Planisfero terrestre	36.436.000	2020	DCO	D
<b>1001</b>	Planisfero dei fusi orari	36.436.000	2019	DCO	D
<b>1010</b>	Carta del cielo stellato	-	2009	CKO	G
<b>1020</b>	Atlantico Settentrionale, carta gnomonica	-	2000	DCO	D
<b>GEBCO</b>	General Bathymetric Chart of the Ocean	95.000.000	2011	CKO	G

**STORICHE**  
*Historical charts*


Numero	Titolo	Edizione	Ingombro in cm.	Cat.
<b>A01</b>	Pianta della Città di Genova		42 x 61	C
<b>A02</b>	Piano del Porto e della Città di Genova	1887	60 x 69	C
<b>A03</b>	Rada del Porto di Genova	1854	49 x 38	C
<b>A04</b>	Genua		84 x 35	C
<b>A05</b>	Vedute di Costa di Genova		66 x 43	C
<b>A06</b>	Veduta di Costa Riviera Ligure *	1904	69 x 39	C
<b>A07</b>	Pianta del Luogo di Camogli		66 x 50	C
<b>A08</b>	Golfo di Napoli	1794	95 x 63	C
<b>A09</b>	Golfo di Napoli	1932	100 x 70	C
<b>A10</b>	Taranto	1875	60 x 45	C
<b>A11</b>	Golfo di Taranto	1785	98 x 65	C
<b>A12</b>	Da Porto Buso a Piave Vecchia	1877	82 x 66	C
<b>A13</b>	Da Mattinata a Trani	1878	81 x 65	C
<b>A14</b>	Da Trani a Torre Rapagnola	1877	82 x 65	C
<b>A15</b>	Sicilia	1914	92 x 70	C
<b>A16</b>	Sardegna	1890	70 x 100	C
<b>A17</b>	Ancoraggi della Baia del Re	1929	59 x 52	C
<b>A18</b>	Ancoraggio di Ny Alesund	1929	59 x 62	C
<b>A19</b>	Isola d'Elba	1897	100 x 70	C
<b>A20</b>	Isola del Giglio	1897	48 x 65	C
<b>A21</b>	Isola di Capraia	1891	50 x 65	C
<b>A22</b>	Porto di S. Nicolò del Lido **	1876	92 x 76	C
<b>1921</b>	Da Monaco a Bordighera - Carta Celebrativa della "Giornata Mondiale dell'Idrografia - 2006" (Tiratura 1921 copie)	1904	52 x 35	C
<b>1921</b>	Da Arenzano a Boccadasse - Carta Celebrativa della "Giornata Mondiale dell'Idrografia - 2007" (Tiratura 1921 copie)	1904	52 x 35	C

\* Stampa anche in colore nero.

\*\* Stampa a colori.



A01 - Pianta della Città di Genova



A02 - Piano del Porto e della Città di Genova




A03 - Rada del Porto di Genova - 1854




A04 - Genova



A05 - Vedute di Costa di Genova



A06 - Vedute di Costa Riviera Ligure



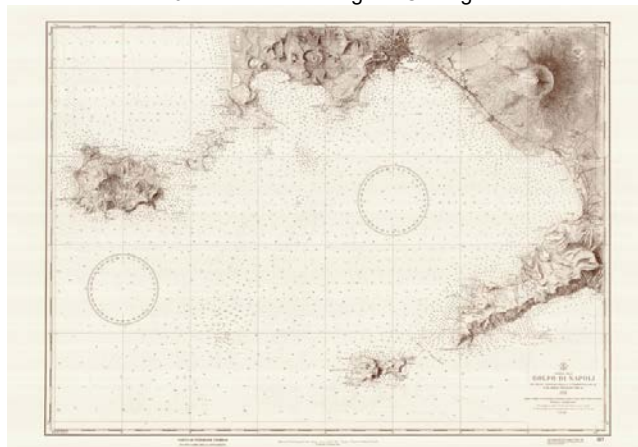
A06 - Vedute di Costa Riviera Ligure



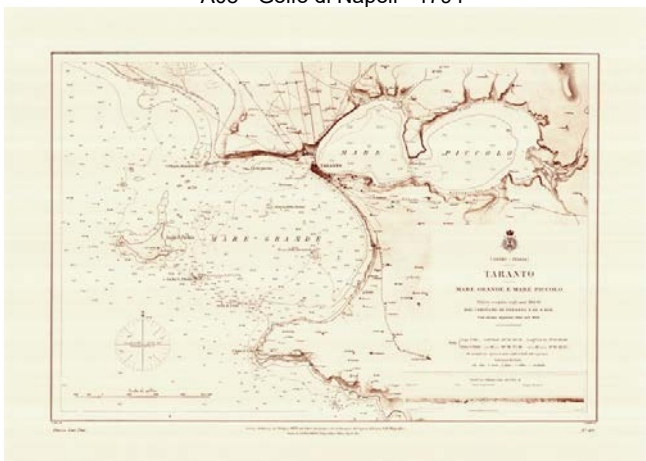
A07 - Pianta del Luogo di Camogli



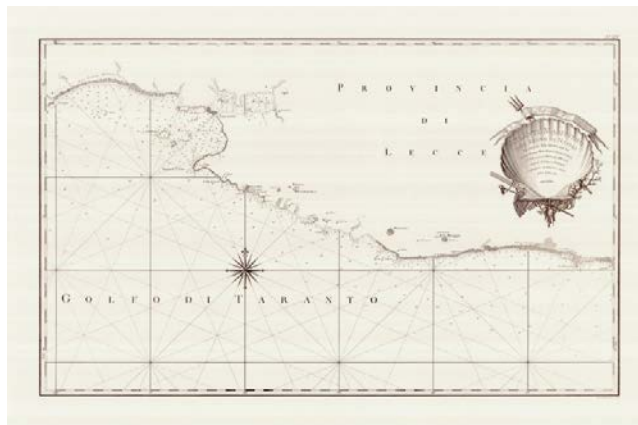
A08 - Golfo di Napoli - 1794



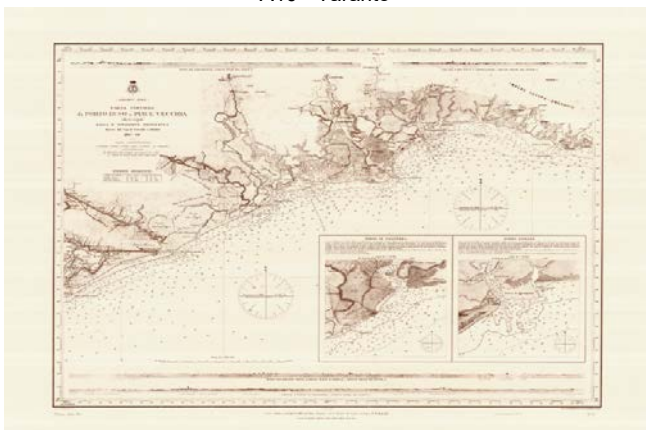
A09 - Golfo di Napoli - 1932



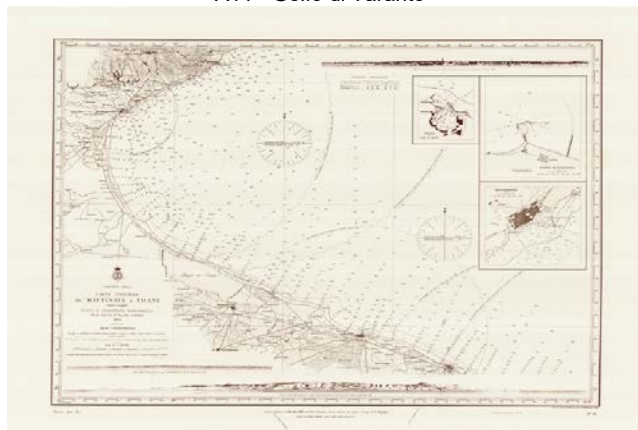
A10 - Taranto



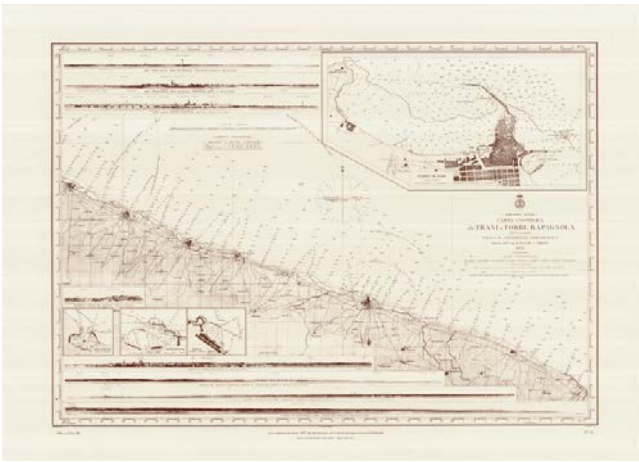
A11 - Golfo di Taranto



A12 - Da Porto Buso a Piave Vecchia



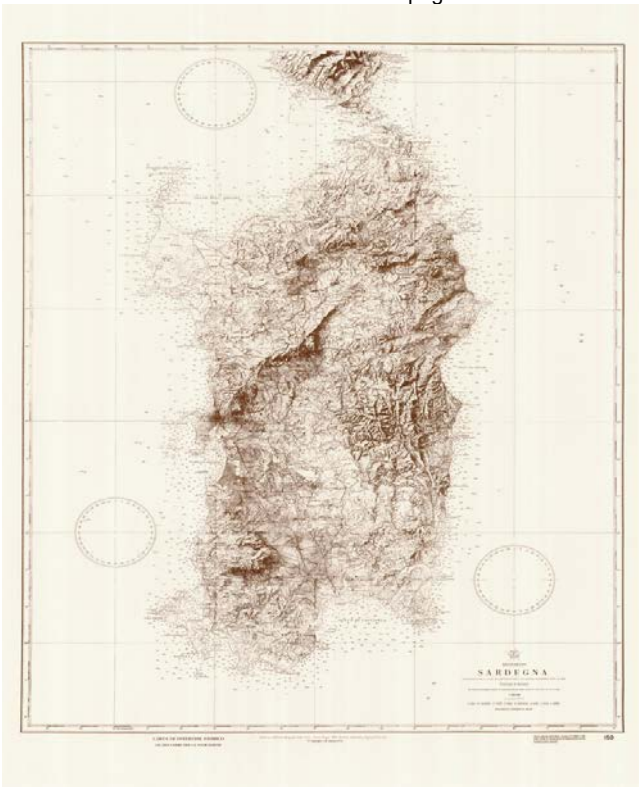
A13 - Da Mattinata a Trani



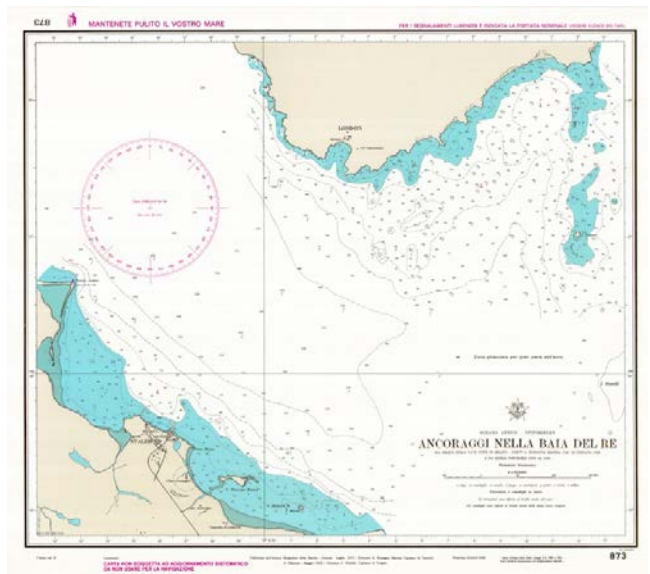
A14 - Da Trani a Torre Rapagnola



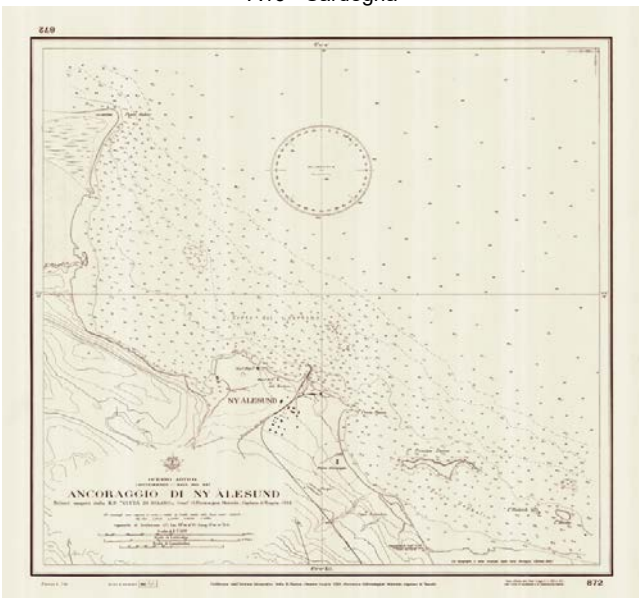
A15 - Sicilia



A16 - Sardegna



A17 - Ancoraggio della Baia del Re




A18 - Ancoraggio di Ny Alesund



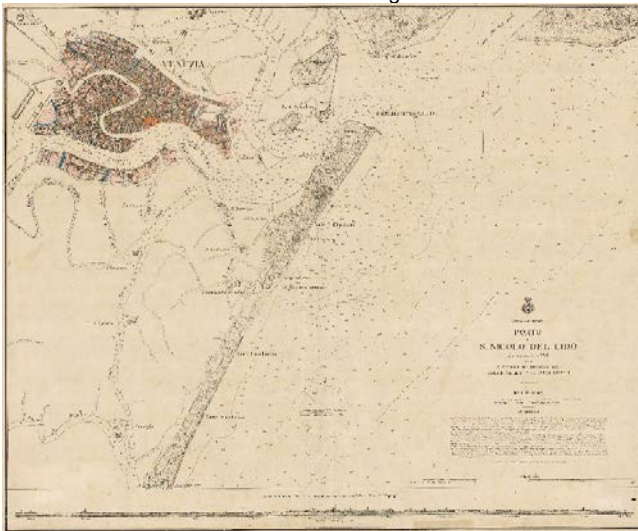
A19 - Isola d'Elba



A20 - Isola del Giglio




A21 - Isola di Capraia



A22 - Porto di S. Nicolò del Lido



1921 - Da Monaco a Bordighera




1921 - Da Arenzano a Boccadasse

**COLLEZIONI SHOP**  
*Shop Collections*


**FARI E SEMAFORI DELLE COSTE D'ITALIA - 1877**  
formato orizzontale, ingombro (formato carta) 50 x 35 cm

Numero	Titolo	Cat.
<b>SARDEGNA</b>		
<b>FS01</b>	Capo Ferro - Isola Razzoli - Capo Testa	F
<b>FS02</b>	Cagliari - Isola Tavolara	F
<b>FS03</b>	Capo S. Elia - Capo Bellavista	F
<b>FS04</b>	Isola Cavoli (Capo Carbonara) - Capo Spartivento	F
<b>FS05</b>	Capo Caccia - Capo Sandalo	F
<b>FS06</b>	Porto Torres - Isola Asinara	F
<b>LIGURIA</b>		
<b>FS07</b>	S. Remo - Porto Maurizio	F
<b>FS08</b>	Oneglia - Capo delle Mele	F
<b>FS09</b>	Vado - Savona	F
<b>FS11</b>	Camogli - Portofino	F
<b>FS12</b>	Semaforo di Portofino - S. <sup>ta</sup> Margherita	F
<b>FS13</b>	Palmaria e Tino - Golfo della Spezia	F
<b>FS14</b>	Lerici - Porto Venere	F
<b>ISOLE EOLIE - CALABRIA</b>		
<b>FS38</b>	Vulcano - Reggio	F
<b>FS39</b>	Capo D'Armi - Capo Spartivento	F
<b>SICILIA</b>		
<b>FS40</b>	Capo Peloro - Messina	F
<b>FS41</b>	Semaforo di M. <sup>te</sup> Itala - Catania	F
<b>FS42</b>	Augusta (1° Faro di S. Croce) - Augusta (2° Faro di Avola) - Augusta (3° Faro di Magnisi)	F
<b>FS43</b>	Siracusa - Capo Murro Porco (Plemmyrium) - Cozzo Spadaro	F
<b>FS44</b>	Isola delle Correnti - Capo Scalambra - Porto Empedocle	F
<b>FS45</b>	Capo Rossello - Marsala - Capo Granitola	F
<b>FS46</b>	Lampedusa - Trapani - Semaforo di S. Teodoro	F
<b>FS47</b>	Favignana (1° Faro di Punta Sottile) - Favignana (2° Faro di Punta Marsala) - Marittimo	F
<b>FS48</b>	Levanzo - Formiche - Capo S. Vito	F
<b>FS49</b>	Capo Gallo - Palermo	F
<b>FS50</b>	Capo Milazzo - Milazzo - Lipari	F
<b>GOLFO DI TARANTO</b>		
<b>FS51</b>	Capo Colonna - Cotrone	F
<b>FS52</b>	Taranto Capo S. Vito - Taranto Isola S. Paolo	F
<b>FS53</b>	Gallipoli - Porto di Gallipoli	F
<b>FS54</b>	Faro di S. <sup>a</sup> Maria Leuca - Semaforo di S. <sup>a</sup> Maria Leuca	F


**SARDEGNA**




**FS01** - Capo Ferro - Isola Razzoli - Capo Testa



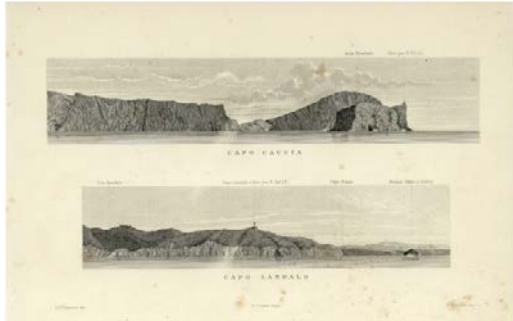
**FS02** - Cagliari - Isola Tavolara




**FS03** - Capo S. Elia - Capo Bellavista



**FS04** - Isola Cavoli (Capo Carbonara) - Capo Spartivento




**FS05** - Capo Caccia - Capo Sandalo




**FS06** - Porto Torres - Isola Asinara

**LIGURIA**




**FS07** - S. Remo - Porto Maurizio



**FS08** - Oneglia - Capo delle Mele


**LIGURIA**




**FS09** - Vado - Savona



**FS11** - Camogli - Portofino



**FS12** - Semaforo di Portofino - S.<sup>la</sup> Margherita



**FS13** - Palmaria e Tino - Golfo della Spezia



**FS14** - Lerici - Porto Venere

**ISOLE EOLIE - CALABRIA**




**FS38** - Vulcano - Reggio




**FS39** - Capo D'Armi - Capo Spartivento


**SICILIA**




**FS40** - Capo Peloro - Messina




**FS41** - Semaforo di M.<sup>te</sup> Itala - Catania




**FS42** - Augusta: 1° Faro di S. Croce - 2° Faro di Avola - 3° Faro di Magnisi




**FS43** - Siracusa - Capo Murro Porco (Plemmyrium) - Cozzo Spadaro




**FS44** - Isola delle Correnti - Capo Scalambra - Porto Empedocle



**FS45** - Capo Rossello - Marsala - Capo Granitola




**FS46** - Lampedusa - Trapani - Semaforo di S. Teodoro




**FS47** - Favignana (1° Faro di Punta Sottile) - Favignana (2° Faro di Punta Marsala) - Marittimo


**SICILIA**



**FS48** - Levanzo - Formiche - Capo S. Vito




**FS49** - Capo Gallo - Palermo




**FS50** - Capo Milazzo - Milazzo - Lipari


**GOLFO DI TARANTO**




**FS51** - Capo Colonna - Cotrone



**FS52** - Taranto Capo S. Vito - Taranto Isola S. Paolo



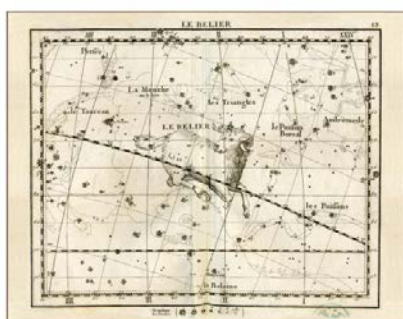
**FS53** - Gallipoli - Porto di Gallipoli



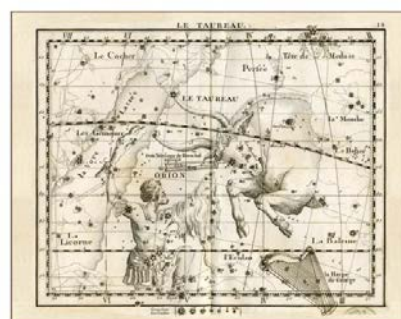
**FS54** - Faro di S.ª Maria Leuca - Semaforo di S.ª Maria Leuca

**COSTELLAZIONI ZODIACO**  
**ATLANTE CELESTE DI JOHN FLAMSTEED - 1795**  
 formato orizzontale ingombro (formato carta) 50x35 cm

Numero	Titolo	Cat.
<b>CZ13</b>	Le belier ( <i>Ariete</i> )	F
<b>CZ14</b>	Le taureau ( <i>Toro</i> )	F
<b>CZ15</b>	Les gemeaux ( <i>Gemelli</i> )	F
<b>CZ16</b>	Le cancer ( <i>Cancro</i> )	F
<b>CZ17</b>	Le lion ( <i>Leone</i> )	F
<b>CZ18</b>	La vierge ( <i>Vergine</i> )	F
<b>CZ19</b>	La balance et le scorpion ( <i>Bilancia e Scorpione</i> )	F
<b>CZ20</b>	Le sagittaire ( <i>Sagittario</i> )	F
<b>CZ21</b>	Le capricorne et le verseau ( <i>Capricorno e Acquario</i> )	F
<b>CZ22</b>	Les poissons ( <i>Pesci</i> )	F



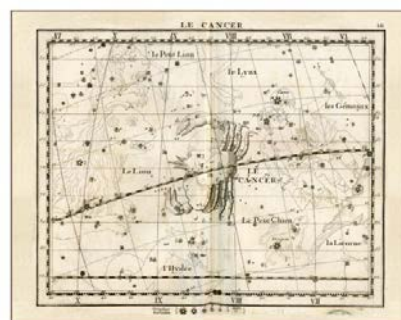
CZ13 - Le belier



CZ14 - Le taureau



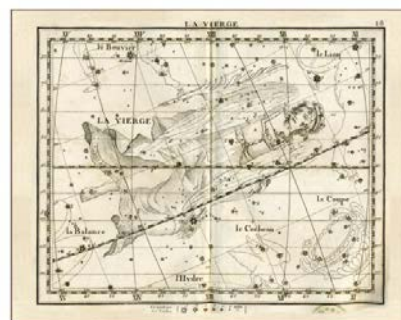
CZ15 - Les gemeaux



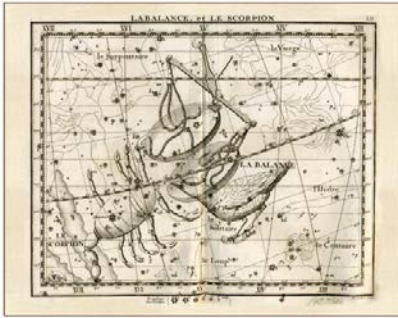
CZ16 - Le cancer



CZ17 - Le lion



CZ18 - La vierge



CZ19 - La balance et le scorpion



CZ20 - Le sagittaire



CZ21 - Le capricorne et le verseau



CZ22 - Les poissons

DOCUMENTAZIONE DI INTERESSE NAUTICO  
*Documents of nautical interest*

**PUBBLICAZIONI DI INTERESSE NAUTICO**  
*Publications of nautical interest*

**VARIE**  
*Miscellaneous*

Numero	Titolo	Edizione	Cat.	@
I.I. 2024	L'Agenda Nautica 2022	2021	b3	
I.I. 2025	Giornale di Bordo	2013	T1	
I.I. 2026	Taccuino	2018	a1	
I.I. 3019	Norme per prevenire gli abbordi in mare	2014	a2	
I.I. 3025	Tavole logaritmiche a cinque cifre decimali Contiene: Le mantisse dei logaritmi dei numeri da 1 a 10080, i logaritmi delle funzioni trigonometriche dei due primi ed ultimi gradi di ciascun quadrante, con il passo di 1' d'arco, i logaritmi delle funzioni trigonometriche con il passo di 15' d'arco, i valori naturali delle funzioni trigonometriche con il passo di 1' d'arco; tavole varie dei quadrati, dei cubi, delle radici e di conversione degli archi.	1975	b1	
I.I. 3045	Basi Misurate lungo le coste d'Italia per la determinazione delle velocità delle navi	1987	b1	
I.I. 3100	Manuale dell'Ufficiale di Rotta	2006	e	
I.I. 3105	Tavole delle distanze - Mar Mediterraneo, Mar di Marmara, Mar Nero e Mar d'Azov	1965	b1	
I.I. 3110	Atlante operativo delle nubi sul mare	2011	b1	
I.I. 3126	Tavole per la correzione dei fondali	1969	a2	
I.I. 3137	Tavole a soluzione diretta per il calcolo delle rette d'altezza Vol. 2 - latitudini 15° ÷ 29°	1960	secondo preventivo <sup>(*)</sup> vedi nota a pag. 16	
	Vol. 3 - latitudini 30° ÷ 45°	1957	b1	
I.I. 3186	Atlas of Maritime Limits and Boundaries in Central Mediterranean: Legal Texts and Illustrative Maps	2020	b1	

**CULTURA GENERALE**  
*General culture and information*

Numero	Titolo	Edizione	Cat.	@
I.I. 3095	La Marina Italiana al Polo Nord	2019	h	
I.I. 3099	L'Istituto Idrografico della Marina: 1872 - 1972	-	b1	
I.I. 3103	Magnetismo navale e compensazione delle bussole magnetiche G. Pizzimenti	2001	b1	
I.I. 3106	La bussola magnetica e gli elementi compensatori L. Guarnieri Botti - G. Pizzimenti	1985	a2	
I.I. 3107	Prontuario per l'impiego della BUSSOLA A CIELO Mod. I.I. 1956 E. Zamboni	2011	a2	
I.I. 3111	Storia della nautica I. Capasso	1994	b1	
I.I. 3112	L'Istituto Idrografico della Marina in Forte S. Giorgio P. Presciuttini	1995	b1	
I.I. 3169	Supplemento italiano - inglese al Dizionario Idrografico	1980	b1	
I.I. 3173	Norme di compilazione dell'informazione nautica e norme di esecuzione di una campagna di aggiornamento della documentazione da parte della Guardia Costiera	2015	a2	

**SCIENTIFICHE**  
**Scientific publications**

Numero	Titolo	Edizione	Cat.
I.I. 1062	Rilievi termici nella Valle di Taylor (Antartide) mediante radiometro all'infrarosso M. Colacino - C. Stocchino	1975	a2
I.I. 1065	Misura di profili di temperatura dell'aria nella Valle di Taylor (Antartide) e Bilancio di Calore all'interfaccia Aria-Suolo M. Colacino - C. Stocchino	1975	a2
I.I. 1087	A statistical investigation of low - frequency sea level variations at Genoa GROG 6	1978	a2
I.I. 1093	Nozioni di Geodesia M. Mainardi	1978	b1
I.I. 1103	Osservazioni preliminari sulle caratteristiche oceanografiche della zona di mare antistante Livorno C. Lusetti - GROG 15	1980	a2
I.I. 1104	Considerazioni sulla circolazione delle correnti e sul bilancio idrologico del Canale di Corsica C. Lusetti - C. Stocchino	1981	a2
I.I. 1108	Contributo allo studio del livello medio marino a Genova C. Lusetti	1982	a2
I.I. 1110	Su alcune caratteristiche delle correnti in acque profonde (Mar Ligure) G. Manzella - L. Papa - C. Stocchino	1984	a2
I.I. 1120	Evidenza della marea polare nel porto di Genova - Considerazioni C. Lusetti	1985	a2
I.I. 1131	La convenzione delle Nazioni Unite sul diritto del mare - Aspetti tecnici G.P. Francalanci - F. Spanio	2000	b1
I.I. 1132	Prime osservazioni sulle caratteristiche idrologiche e dinamiche della Baia Terra Nova (Mare di Ross - Antartide) C. Stocchino - C. Lusetti	1990	a2
I.I. 1136	Nuove osservazioni sulle caratteristiche della marea a Baia Terra Nova (Mare di Ross - Antartide) C. Stocchino - C. Lusetti	1991	a2
I.I. 3049	Osservazioni mareografiche del Porto di Genova C. Lusetti	1977	a2
I.I. 3051	Le rappresentazioni cartografiche - Teoria generale e applicazioni geodetiche M. Mainardi	1977	b1
I.I. 3073	Analisi di misure correntometriche nel Golfo di Genova F. Farneti - L. Papa	1984	b1
I.I. 3074	Lezioni di geofisica marina - Vol. I - Geomagnetismo L. Guarnieri Botti	1985	a2
I.I. 3096	Osservazioni meteorologiche ed oceanografiche da satellite S. Monti	2002	a2
I.I. 3114	Il vento e lo stato del mare lungo le coste italiane e dell'Adriatico Vol. 1° - Coste del Mar Ligure e Coste orientali dell'Alto e Medio Tirreno Vol. 2° - Coste orientali e meridionali del Basso Tirreno e Coste della Sardegna Vol. 3° - Isole del Canale di Sicilia, Coste della Sicilia Meridionale, Coste del Mar Ionio e Coste occidentali del Basso Adriatico Vol. 4° - Coste occidentali del Medio e Alto Adriatico e Coste Adriatiche settentrionali e orientali	1978 1980 1982 1984	b1 b1 b1 b1
I.I. 3116	Complementi di geodesia, geometria, topografia e cartografia nautica analitica R. Gargiulo - A. Vassallo	1998	a2
I.I. 3119	Manuale essenziale sulla carta di Mercatore e sulla mercator secante anche come piano nautico R. Gargiulo - A. Vassallo	1997	a2
I.I. 3122	Studio relativo al trasporto di un corpo solido in acque costiere mediante modello numerico S. Monti - S. Carniel	2001	a2

Numero	Titolo	Edizione	Cat.
I.I. 3124	Interferenze artificiali del segnale geomagnetico di aree marittime	2002	a2
I.I. 3162	Saggi Didattici R. Gargiulo - A. Vassallo	1999	a2
I.I. 3163	Il grid kilometrico della mercator secante e la sua tavoletta topografica a scala 1:25.000 (con possibile realizzazione di mappe catastali a grande scala) R. Gargiulo - A. Vassallo	2000	a2
I.I. 3164	Lezioni di astronomia geodetica in coordinate rettangolari con elementi fondamentali di astronomia nautica R. Gargiulo - A. Vassallo	2000	a2
I.I. 3166	Il grid kilometrico della mercator secante e sue applicazioni operative R. Gargiulo - P. Lusiani - L. Sinapi - A. Vassallo	2002	a2
I.I. 3167	Le correnti di marea nello Stretto di Messina G. Carta - R. D'Epifanio - S. Monti	2008	a2
I.I. 3168	Atlante Climatologico del Mediterraneo - Climatic Atlas of the Mediterranean Sea - Medie mensili di temperatura, salinità, densità anni 1950 - 2005 L. Repetti - S.T. D'Amico	2006	b4
I.I. 3171	Una rappresentazione mercatoriana ridotta delle regioni polari I. Capasso	1993	a2
I.I. 3174	Il Mareografo fondamentale di Genova "Analisi delle variazioni del livello mare dal 1884 al 2006" M. Demarte - S. Morucci - L. Repetti - A. Orasi	2007	a2
I.I. 3181	Elementi di Idrografia	2019	@

**MISCELLANEA E STAMPATI**  
*Plotting diagrams, logs and others*

Numero	Titolo	Edizione	Cat.
<b>I.I. 2004 M</b>	Diagramma generale delle deviazioni (Blocco da 10 fogli)	2010	a1
<b>I.I. 2008 M</b>	Diagramma settimanale per barografo (tipo Richard) da 715 a 795 mm (Blocco da 10 fogli)	-	a1
<b>I.I. 2009 M</b>	Diagramma settimanale per termografo medio, da - 150 a + 400 (Blocco da 10 fogli)	-	a1
<b>I.I. 2009Mbis</b>	Diagramma giornaliero e settimanale per termografo medio, da - 150 a + 400 (Blocco da 10 fogli)	-	a1
<b>I.I. 2016 M</b>	Diagramma settimanale per termoigrografo (tipo SIAP) (Blocco da 10 fogli)	-	a1
<b>I.I. 2016aM</b>	Diagramma giornaliero-settimanale per termoigrografo (tipo SIAP) (Blocco da 10 fogli)	-	a1
<b>I.I. 2016bM</b>	Diagramma giornaliero-settimanale del termoigrografo (tipo FISCHER) (Blocco da 10 fogli)	-	a1
<b>I.I. 2017</b>	Brogliaccio per la determinazione delle deviazioni della bussola per confronto con girobussola o bussola già compensata (Blocco da 10 fogli)	2011	a1
<b>I.I. 2018</b>	Brogliaccio per la determinazione delle deviazioni della bussola - Orientamento determinato per mezzo del grafometro (Blocco da 10 fogli)	2011	a1
<b>I.I. 2021</b>	Taccuino dei cronometri	1977	a1
<b>I.I. 2022</b>	Tabella di deviazione (ad uso delle bussole magnetiche) (Blocco da 10 fogli)	2011	a1
<b>I.I. 2033bM</b>	Diagramma settimanale per pluviografo (tipo SIAP) (Blocco da 10 fogli)	-	a1
<b>I.I. 2033cM</b>	Diagramma giornaliero per pluviografo (tipo SIAP) (Blocco da 10 fogli)	-	a1
<b>I.I. 2035</b>	Rapporto sulle bussole (Blocco da 10 fogli)	2011	a1
<b>I.I. 2038</b>	Brogliaccio Meteo-Nautico	1971	a2
<b>I.I. 2040</b>	Carte Meteorologiche per l'utilizzazione dei messaggi di Analisi (Blocco da 50 fogli)	1966	a2
<b>I.I. 2050bM</b>	Diagramma settimanale per igrografo (tipo SIAP medio) (Blocco da 10 fogli)	-	a1
<b>I.I. 2050cM</b>	Diagramma giornaliero-settimanale per igrografo (tipo SIAP) (Blocco da 10 fogli)	-	a1
<b>I.I. 2066</b>	Registro delle bussole	2009	a2
<b>I.I. 2097</b>	Rapportatore Diagramma (Blocco da 10 fogli)	1952	a2
<b>I.I. 2097bis</b>	Rapportatore Diagramma Piccolo (Blocco di 50 fogli)	-	a2

**SOLO IN CONSULTAZIONE**  
*Out-of-print, available for consultation only*

Numero	Titolo	Edizione	@
I.I. 1008	Relazione Annuale	Annuale	@
I.I. 1011	Apparato RAYDIST e oscillografo magnetico G. Launaro		
I.I. 1012	Osservazioni e notizie per una rete mareografica fondamentale in Italia	1962	
I.I. 1016	Campagna sperimentale nelle Isole Pontine (dal 11.07.1962 al 02.08.1962)	1963	
I.I. 1017	Campagna sperimentale nell'Arcipelago Toscano (dal 19.07.1959 al 07.08.1959)	1963	
I.I. 1027	Manuale per l'elaborazione degli elementi termici e della temperatura superficiale	1969	
I.I. 1034	Carta della distribuzione dei sedimenti dell'Arcipelago Toscano G. Fierro	1968	
I.I. 1035	Carta della distribuzione dei sedimenti nelle Bocche di Bonifacio e nel Golfo dell'Asinara G. Fierro	1968	
I.I. 1036	Le correnti nel Canale di Corsica e nell'Arcipelago Toscano (con fascicolo in edizione inglese e francese) C. Stocchino - A. Testoni	1968	
I.I. 1037	Nuove osservazioni sulla geologia e morfologia delle montagne submarine del Mar Tirreno (in italiano ed in inglese) A. Serge - C. Stocchino	1969	
I.I. 1042	La bussola marina e la misura della declinazione in mare M. Giorgi	1970	@
I.I. 1046	Su di un nuovo cronografo di campagna quasi digitale C. Mazzon	1971	
I.I. 1047	Prime osservazioni sulle caratteristiche ecologiche delle acque della Rada di La Spezia N. Della Croce - G. Galleri - F. Grosso	1972	
I.I. 1050	Contributo di un'indagine sedimentologica e ricerche ecologiche nel Golfo di La Spezia F. Fanucci - G. Fierro - F. Grosso - G.B. Piacentino	1973	
I.I. 1052	Revisione dei dati mareografici di alcuni porti italiani C. Stocchino	1973	
I.I. 1053	Carta batimetrica del Golfo di Pozzuoli A. Segre	1972	
I.I. 1056	Aspetti oceanografici dell'inquinamento marino nell'Alto Tirreno (Progetto RIMAT)	1974	@
I.I. 1060	Metodi correlativi per l'analisi delle maree L. Papa	1975	@
I.I. 1061	Variazioni della struttura termalina e onde interne in acque costiere: Mar Ligure - Novembre 1973 I. Dagnino - F. Grosso - L. Papa	1975	
I.I. 1063	Bilancio e variazioni morfologiche della spiaggia di Lupara di Arenzano (Genova) I. Dagnino - C. Palau - E. Bozzo - A. La Mantia	1975	
I.I. 1064	Nel centenario della scomparsa di Ignazio Porro C. Mazzon	1975	@
I.I. 1070	Direct solar radiation over the Ligurian Sea G. Flocchini	1976	
I.I. 1071	Sul ritrovamento della descrizione inedita di uno strumento di Ignazio Porro C. Mazzon	1976	@
I.I. 1075	Un metodo per il tracciamento automatico di livello a partire dai valori distribuiti non regolarmente A. Gnudi	1976	
I.I. 1078	Piani e mezzi strategici per la meteorologia mondiale. Il contributo dell'Europa col sistema METEOSAT e la partecipazione italiana	1977	
I.I. 1085	Riepilogo sui sistemi radio-elettrici che forniscono la posizione in mare G. Angrisano	1978	
I.I. 1086	Piano Cartografico	2017	
I.I. 1088	I moti giroscopici M. Mainardi	1978	
I.I. 1089	Un metodo per la risoluzione dei problemi riguardanti l'archiviazione dei punti trigonometrici costieri con l'ausilio del calcolatore G. Benetti	1978	

Numero	Titolo	Edizione	@
I.I. 1094	La distribuzione dei minerali argillosi sulla piattaforma continentale della Sardegna orientale A. Feletti - G. Fierro - F. Soggetti - F. Veniale	1979	@
I.I. 1095	Studio di componenti organiche dei sedimenti marini litoranei nella Liguria occidentale G. Fierro - M. Gabetta - S. Tucci	1979	@
I.I. 1097	La sedimentazione olocenica della piattaforma continentale ligure (Portofino - Capo Mortola) N. Corradi - F. Fannucci - G. Gallo - M. Picazzo	1980	@
I.I. 1099	L'olocene della piattaforma continentale ligure da Portofino a La Spezia N. Corradi - F. Fannucci - M. Firpo - M. Picazzo - M. Traverso	1980	@
I.I. 1100	La circolazione superficiale nel Golfo di Arenzano nei mesi estivi 1974/1975 I. Dagnino	1980	
I.I. 1101	Esame comparato della circolazione atmosferica e dello stato termico delle acque superficiali del Mar Ligure I. Dagnino - F. Farneti	1980	
I.I. 1102	Un algoritmo per la caricatura delle linee di costa G. Dettori - B. Falcidieno	1980	
I.I. 1105	Elementi di magnetismo generale e geomagnetismo L. Guarnieri Botti	1980	@
I.I. 1106	Lavori pubblicati dal gruppo ricerca oceanologica - Genova (1978-1980)	1981	
I.I. 1107	Appunti di astronomia geodetica M. Mainardi	1977	
I.I. 1112	La circolazione delle correnti nel Mar Ligure in rapporto alla variabilità della temperatura, salinità e densità G.P. Gasparini - G.M.R. Manzella - C. Stocchino	1985	@
I.I. 1113	Lavori pubblicati dal gruppo ricerca oceanologica - Genova (1981-1983)	1984	
I.I. 1114	Aspetti e problemi tecnici del nuovo diritto del mare, 1958 - 1982 G.P. Francalanci	1985	
I.I. 1115	Sperimentazione del sistema NAVSTAR GPS condotta dalla Nave Amm. Magnaghi nel Mar Ligure F. Fedele	1984	
I.I. 1118	Lezioni di geodesia A. Vassallo	1985	
I.I. 1119	OPERAZIONE "G.A.3"	1985	@
I.I. 1121	Indagine oceanografica per una zona di mare antistante il Porto di Genova (area campione)	1978	
I.I. 1122	Trasformazione di coordinate sferiche in forma matriciale A. Vassallo - V. Sciarrone	1986	
I.I. 1123	Caratteristiche magnetiche della crosta del Mar Ligure - Parte Prima: Il rilievo e le mappe E. Bozzo - S. Campi - M. Cattaneo - L. Guarnieri Botti	1986	
I.I. 1124	Sulla riduzione delle distanze alla sfera locale A. Vassallo	1986	
I.I. 1125	Lezioni di elaborazione numerica dei dati C. Lusetti	1987	
I.I. 1126	Lavori pubblicati dal gruppo ricerca oceanologica - Genova (1984-1986)	1987	
I.I. 1127	Anno Europeo dell'Ambiente: operazione verità mare - indagine ambientale nel Golfo di Napoli: rapporto tecnico	1988	
I.I. 1128	Le costanti armoniche di marea di Baia Terra Nova C. Stocchino - C. Lusetti	1988	
I.I. 1129	1987 - Anno europeo dell'ambiente - Operazione Isole Pelagie	1989	
I.I. 1130	Caratteristiche magnetiche della crosta del Mar Ligure Parte Seconda: I modelli E. Bozzo - S. Campi	1989	
I.I. 1133	Storia dei trattati e dei negoziati per la determinazione della piattaforma continentale e del mare territoriale tra l'Italia e i paesi del Mediterraneo, 1966-1992, con accenni ai trattati tra Stati Mediterranei che hanno interessato l'Italia G.P. Francalanci - P. Presciuttini	2000	
I.I. 1135	A three dimensional diffusion model of pollutants in the sea L. Papa	1990	
I.I. 1137	Lavori pubblicati dal gruppo ricerca oceanologica - Genova (1987-1989)	1991	

Numero	Titolo	Edizione	@
I.I. 2019	Brogliaccio generale per la compensazione o revisione (ritocco) della compensazione e per la determinazione delle deviazioni residue della bussola	1959	
I.I. 2037	Brogliaccio di stazione (Mod. "Meteomar")	1966	
I.I. 3020	Un nuovo metodo per la rappresentazione dei profili verticali di temperatura e velocità del suono in mare G. Di Giovanni	1986	
I.I. 3021	Anno Europeo dell'Ambiente - Operazione VERITÀ MARE - Indagine ambientale nel Golfo di Napoli - Rapporto finale	1994	
I.I. 3022	Tavole per la conversione delle misure lineari inglesi in misure decimali e viceversa Gerolamo Pezzotti	1959	
I.I. 3027	L'Evaporazione del Canale di Sardegna e nel Tirreno Meridionale C. Stocchino	1968	
I.I. 3028	Scambio termico mare-aria - Procedimenti monogrammi di calcolo C. Stocchino - A. Testoni	1968	@
I.I. 3033	Sul trasferimento di calore e di sale in acqua C. Stocchino	1970	
I.I. 3034	Flussi di calore alla superficie del mare e bilancio termico in stazione fissa M. Colacino - C. Stocchino	1972	
I.I. 3036	Contributo alle conoscenze geologiche ed ecologiche dei fondali antistanti l'area urbana genovese F. Fanucci - G. Fierro - F. Grosso - M. Piccazzo	1974	
I.I. 3037	Analisi delle maree e costanti armoniche di Genova L. Papa	1974	
I.I. 3039	Osservazioni sul regime idrologico del Mar Ligure F. Grosso - C. Stocchino	1974	
I.I. 3042	Influenza delle correnti di marea sulla circolazione nelle adiacenze tirreniche dello Stretto di Messina C. Stocchino - A. Testoni	1976	@
I.I. 3043	Bilancio termico diurno, ciclo di temperatura e onde interne in stazione fissa (Mar Ligure) M. Colacino - R. Purini - A. Rovelli - C. Stocchino	1976	
I.I. 3047	Nuove osservazioni nella circolazione delle correnti nel Mar Ligure C. Stocchino - A. Testoni	1976	
I.I. 3048	Effetti delle fluttuazioni del campo barico sulle onde interne in presenza di forte stratificazione M. Colacino - R. Puri - A. Rovelli - C. Stocchino	1976	
I.I. 3054	La teoria degli errori applicata ai problemi geodetici M. Mainardi	1977	
I.I. 3055	Ricerche Fisico - Chimiche nel Tirreno Settentrionale L. Trotti	1977	
I.I. 3056	Elenco delle stazioni di prelievo di sedimento superficiale della platea continentale del Mar Ligure ed Alto Tirreno. 1972-1976	1978	
I.I. 3060	Sulle caratteristiche idrologiche delle acque del Mar Ligure (Variazione degli strati superficiale e intermedio) C. Stocchino A. Testoni	1978	
I.I. 3062	Correlazione tra alcuni elementi meteorologici e il livello medio del mare a Genova C. Lusetti	1979	
I.I. 3065	Contributo allo studio dell'idrologia del Canale di Corsica C. Lusetti - C. Stocchino	1979	
I.I. 3066	Trasporto costiero nel mar Ligure tratto da Ventimiglia al Promontorio di Piombino - Parte I - A. Testoni - C. Stocchino, Parte II G. Manzella - C. Stocchino	1979	
I.I. 3067	Osservazioni climatologiche e bilancio termico superficiale nella valle di Wright (Terra Vittoria Meridionale - Antartide) M. Colacino - C. Stocchino	1980	
I.I. 3068	Atlante delle correnti superficiali dei mari d'Italia	1982	@
I.I. 3069	I Magnetometri Atomici L. Guarnieri Botti	1982	
I.I. 3084	Tabelle per la misura barometrica delle altezze M. Tenani	1932	

Numero	Titolo	Edizione	@
I.I. 3085	Errori commessi in un rilievo idrografico e differenti tecniche di modellazione tridimensionale L. Sinapi - A. Mori - M. Spagnulo - C. Pizzi	2000	@
I.I. 3098	Annali idrografici - Dal volume 1 al Volume 17 (anni 1900-1967)		
I.I. 3102	Istruzioni e norme per le registrazioni mareografiche	1959	@
I.I. 3108	La Bussola Mod. I.I. 1956 e la sua compensazione G. Pizzimenti	1987	
I.I. 3109	Storia e strumenti dell'Osservatorio Magnetico di Genova 1932-1973 G. Pizzimenti	1992	@
I.I. 3117	Magnetismo navale M. Tenani	1953	
I.I. 3117bis	Istruzioni sulla compensazione del Degaussing M. Tenani	1979	
I.I. 3118	Sulla trasformazione delle coordinate geografiche riferite a sistemi ellissoidici diversi M. Mainardi	1979	
I.I. 3125	Nozioni teoriche fondamentali sulla formazione e trasformazione delle onde - Nuovi metodi grafici di calcolo e previsione M. Tenani	1952	
I.I. 3129	Istruzioni per l'uso dello sferoscopio Del Pino - Mod. 1955	1955	
I.I. 3147	Portolano - Volume 1 C - Mare Adriatico - Coste d'Italia	1991	
I.I. 3148	Portolano - Volume 1 A - Mar Ligure e Alto Tirreno - Da Ventimiglia a C. Circeo, Isole di Sardegna e Corsica	1974	
I.I. 3152	Portolano - Volume 1 B - Basso Tirreno e Ionio Occidentale - Da Capo Circeo a C. S. Maria di Leuca, Sicilia ed Isole Maltesi	1975	
I.I. 3158	Il Campo Magnetico Terrestre M. Giorgi	1960	
I.I. 3172	Catena Trilaterata delle Isole Egadi sviluppata sulla sfera locale normale V. Sciarrone - A. Vassallo	1992	
I.I. 3175	I gis nautici e la carta elettronica M. Grassi - M. Nannini - M. Piro - S. Ferrero	2008	
I.I. 3176	Disciplinare tecnico per la standardizzazione dei rilievi idrografici	2021	@
I.I. 3177	Dinamiche della copertura glaciale artica e rotte di navigazione - Studio sulla regione artica L. Djaliti - M. Guideri - R. Ivaldi - L. Papa	2015	@
I.I. 3178	Linee guida per lo studio e la descrizione ai fini cartografici della zona costiera	2017	@
I.I. 3179	Nonlinear oscillations of mean annual sea level data at Genoa L. Papa	2017	@
I.I. 3180	HIGH NORTH 17 cruise report, Artic marine geophysical campaign R. Ivaldi - M. Demarte and HIGH NORTH 17 Team	2017	@
I.I. 3182	Cruises Report – Le campagne oceanografiche dell'I.I.M. nel Mar Ligure 2017-2019	2019	@
I.I. 3184	Innovative Rea Tools For Seabed Mapping	2020	@
I.I. 3185	L'Eredità dei Colombo	2020	@
I.I. 4002	Meteorologia Marina Centro Oceanografia I.I.M. (CD-ROM)	1999	
s.n.	Lavori pubblicati dal gruppo ricerca oceanologica - Genova (1972-1974) - GROG 1	1975	
s.n.	Lavori pubblicati dal gruppo ricerca oceanologica - Genova (1975-1977) - GROG 7	1978	
s.n.	Consuetudini Navali (Ad uso del diporto nautico)	1994	@



**INDICE NUMERICO**  
*Lists of charts and publications by number*

**CARTE**  
*Charts*

Numero	Titolo	Pag
1	Da Cannes a Imperia	25
2	Da Imperia a Portofino	27
3	Da Portofino a San Rossore	27
4	Da San Rossore al Canale di Piombino ed Isola d'Elba, Capraia e Gorgona	27
5	Dal Canale di Piombino al Promontorio Argentario e Scoglio Africa	27
5/D	Dal Canale di Piombino al Promontorio Argentario e Scoglio Africa	97
6	Dal Promontorio Argentario a Capo Linaro	31
7	Da Capo Linaro ad Anzio	31
8	Da Anzio a Capo Circeo e Isole Pontine	31
9	Da Capo Circeo a Ischia e Isole Pontine	31
9/D	Da Capo Circeo a Ischia e Isole Pontine	97
10	Da Ischia a Punta Licosa	31
11	Da Punta Licosa a Diamante	31
12	Da Diamante a Capo Cozzo	39
13	Da Capo Cozzo a Capo Milazzo e Stromboli	39
14	Da Capo Milazzo a Capo D'Orlando e Isole Eolie	35
15	Da C.o d'Orlando a C.o Zafferano e Isole di Alicudi e Filicudi	35
16	Da C.o Rama a C.o Zafferano e Isola di Ustica	37
17	Da Capo Rama a Marsala e Isole Egadi	37
18	Da Marsala a Sciacca	37
19	Da Sciacca a Licata	37
20	Da Licata a Marina di Avola	35
21	Da C.o Passero a C.o S. Croce	35
22	Da Capo S. Croce a Messina e Capo dell'Armi	35
23	Da Capo Milazzo a Roccella Ionica	39
24	Da Roccella Ionica a Capo Rizzuto	39
25	Da Capo Rizzuto a Punta Alice	39
26	Da Punta Alice a Foce del Sinni	39
27	Da Foce del Sinni a Porto Cesareo	39
28	Da Torre dell'Ovo a Torre dell'Orso	39
29	Da Torre dell'Orso a Brindisi	39
30	Da Brindisi a Bari	39
31	Da Bari a Manfredonia	39
32	Da Manfredonia al Lago di Lesina - Isole Tremiti e Pianosa	39
33	Dal Lago di Lesina a Ortona e Isole Tremiti	41
34	Da Ortona alla Foce del Tronto	41

Numero	Titolo	Pag
35	Dalla Foce del Tronto ad Ancona	41
36	Da Ancona a Rimini	41
37	Da Pesaro al Po di Goro	41
38	Dal Po di Goro a Punta Tagliamento	41
39	Da Punta Tagliamento a Pula	41
39/D	Da Punta Tagliamento a Pula	97
40	Da Cap Corse ad Alistro e all'Isola d'Elba	27
41	Da Alistro alle Bocche di Bonifacio	27
42	Da Castelsardo a Olbia e Bocche di Bonifacio	29
42/D	Da Castelsardo a Olbia e Bocche di Bonifacio	97
43	Da Olbia a Capo di Monte Santu	29
44	Da Capo di Monte Santu a Capo Ferrato	29
45	Da Capo Carbonara a Capo Spartivento	29
46	Da Capo Spartivento all'Isola S. Pietro	29
47	Dall'Isola San Pietro a Capo San Marco	29
48	Da Capo San Marco a Capo Caccia	29
49	Da Capo Caccia a Castelsardo e Isola Asinara	29
51	Porto di Sanremo	25
52	Porto di Imperia	25
53	INT3357 Porto di Savona - Vado	27
54	INT3361 Porto di Genova - Foglio Ovest	27
55	INT3362 Porto di Genova - Foglio Est	27
57	Porti di Chiavari e Lavagna	27
58	Golfo Marconi (Golfo Tigullio)	27
59	Porto della Spezia	27
60	INT3365 Rada della Spezia	27
61	Porto di Marina di Carrara	27
62	INT3369 Porto di Livorno	27
63	Porto di Viareggio	27
71	Rada e Porto di Piombino	27
72	Rada di Portoferraio	27
74	Porti dell'Argentario e dell'Isola del Giglio	27
75	Porti minori del Lazio - Da S. Marinella a Terracina	31
76	INT3370 Porto di Civitavecchia	31
77	Porti di Anzio e Nettuno	31
78	Porti di Gaeta e Formia	33
82	Porti delle Isole di Ponza - Ischia - Procida	33
83	Porti minori della Campania da Miseno a Bagnoli	33
84	INT3386 Porto di Napoli	33
94	Porto di Torre Annunziata	33
95	Porto di Castellammare di Stabia	33
96	INT3387 Rada di Salerno	33

Numero	Titolo	Pag	Numero	Titolo	Pag
99	INT3395 Porto di Gioia Tauro	39	215	Porti minori dell'Adriatico - da Porto Garibaldi a Cattolica	41
100	Da Cap Ferrat a San Lorenzo al Mare	25	216	Porto di Vasto	41
101	Litorale di Imperia	25	218	INT3467 Porto di Ravenna	41
104	INT3356 Litorale di Savona	27	219	Litorale di Ravenna	41
106	INT3360 Litorale di Genova	27	220	Porto di Chioggia	41
107	Litorale da Nervi a Sestri Levante	27	222	INT3464 Litorale di Venezia	41
115	INT3364 Litorale della Spezia	27	223	Porto di Malamocco	41
116	Isole di Capraia e Gorgona	27	224	Arsenale di Venezia	41
117	Isola d'Elba	27	225	Venezia - Marghera Nord	41
118	Isole di Giannutri, Montecristo e Pianosa	27	226	Venezia - Porto di Lido	41
119	Isola del Giglio	27	234	Litorale di Monfalcone	41
120	INT3368 Litorale di Livorno	27	235	Litorale di Grado	41
121	Litorale da Quercianella a Marina di Cecina e Secche di Vada	27	236	Porto di Monfalcone	41
122	Dalla Foce dell'Ombrone al Promontorio Argentario	27	237	Porto di Trieste	41
123	Litorale di Civitavecchia	31	239	INT3468 Litorale di Trieste	41
124	Litorale di Fiumicino	31	240	Isola di Lampedusa	37
126	Isole Pontine - Isole di Ventotene e S. Stefano	33	243	Isola di Linosa	37
127	Golfo di Napoli	31	244	Porto di Messina	35
128	Litorale di Gaeta	33	245	Rada e Porto di Milazzo	35
129	Canali d'Ischia e Procida	33	246	INT3388 Litorale di Milazzo	35
130	INT3385 Litorale di Napoli	33	247	Isole di Alicudi e Filicudi	35
131	Penisola Sorrentina e Isola di Capri	33	248	Isole di Lipari, Vulcano e Salina	35
132	Litorale di Salerno	33	249	Isole di Panarea e Stromboli	35
134	Porto di Vibo Valentia Marina	39	250	Rada e Porto di Termini Imerese	35
138	INT3352 Stretto di Messina	35	251	Isola di Ustica	37
145	Porti di Reggio di Calabria e Villa San Giovanni	39	252	Porti minori della Sicilia	37
146	Porto di Crotone	39	253	Isola di Pantelleria	37
147	INT3456 Litorale di Taranto	39	254	Porto di Pantelleria e Approdi di Scauri	37
148	Porto di Taranto	39	255	Rada e Porto di Palermo	37
149	Porto di Gallipoli	39	256	INT3392 Litorale di Palermo	37
150	Porto di Corigliano Calabro	39	257	INT3391 Porto di Trapani	37
153	Porto di Taranto - Stazione Navale	39	258	Porti minori della Sicilia, Marsala - Mazara del Vallo - Sciacca	37
154	Porto di Taranto - Arsenale	39	259	Porti minori delle Isole Egadi	37
189	Porto di Otranto	39	260	Litorale da Trapani a Marsala e Isole Egadi	37
191	Porto di Brindisi	39	261	Rada e Porto di Gela	35
192	INT3460 Litorale di Brindisi	39	264	Rada di Porto Empedocle	37
193	INT3461 Porto di Bari	39	265	Porto di Porto Empedocle	37
195	Litorale di Bari	39	267	Porto di Licata	37
196	Porti minori delle Puglie	39	268	Rada e Porto di Pozzallo	35
198	Porto di Barletta	39	269	Porto di Siracusa	35
199	Porto di Manfredonia	39	270	INT3394 Litorale di Augusta e Siracusa	35
204	I. Tremiti e Pianosa	39	271	Rada e Porto di Augusta	35
209	Porto di Ancona	41	272	Rada e Porto di Catania	35
210	INT3466 Litorale di Ancona	41	273	Porti minori della Sicilia	35
211	Porto di Pescara	41	274	INT3393 Litorale di Catania	35
212	Porto di Ortona	41	281	Rade di La Maddalena e di S. Stefano	29
213	Porto di San Benedetto del Tronto	41	282	Ancoraggi tra La Maddalena e la costa nord della Sardegna	29
214	Porti minori dell'Adriatico - da Giulianova a Pesaro	41	282/D	Ancoraggi tra La Maddalena e la costa Nord della Sardegna	97
			286	Porto di Porto Torres	29

Numero	Titolo	Pag	Numero	Titolo	Pag
289	Golfo dell'Asinara	29	437 INT307	Dallo Stretto di Sicilia al Mare Egeo	21
290	Porto di Alghero	29	500	Da Genova a Cadiz - Carta della regata di Colombo	100
291	Porto di Oristano	29	861	Lago Maggiore (Verbano)	100
292	Litorale di Alghero e Porto Conte	29	862	Lago di Garda (Benaco)	100
293	Golfo di Oristano	29	863	Lago d'Iseo (Sebino)	100
294	Canale di San Pietro	29	864	Lago di Como (Lario)	100
295	Porti di Portovesme e Portoscuso	29	881 INT9005	Da Capo Russell a Campbell Glacier Tongue	43
296	Porto di S. Antioco (Ponte Romano)	29	882	Mare di Ross - Baia Terra Nova	95
297	Porto di Carloforte	29	883	Mare di Ross - Baia Terra Nova	95
298	Golfo di Palmas	29	884 INT9004	Baia di Terra Nova (Terra Nova Bay)	43
299 INT3376	Litorale di Cagliari	29	885 INT9000	Coulman Island to Ross Island	43
311	Porto di Cagliari	29	908 INT3118	Da Fos-Sur-Mer a Capo Mele	23
315	Litorale di Arbatax	29	909 INT3300	Da Nizza a Piombino	23
316	Porto di Arbatax	29	910 INT3302	Isola di Corsica	23
318	Porto di Olbia	29	911 INT3304	Da Capo Caccia a Capo S. Elia	23
319	Porti di Palau e Porto Cervo	29	912 INT3308	Da Capo Bellavista alle Bocche di Bonifacio	23
322	Golfi di Olbia e degli Aranci - Isole di Tavolara e Molara	29	913 INT3310	Da Piombino a Fiumicino e costa orientale della Corsica	23
323	Golfo di Congianus e Passo delle Bisce	29	913/D INT3310	Da Piombino a Fiumicino e costa orientale della Corsica	97
324	Arcipelago di La Maddalena - Foglio Est	29	913/03	Porto di Marciana Marina	99
324/D	Arcipelago di La Maddalena - Foglio Est	97	913/04	Ancoraggio di Marina di Campo	99
325	Arcipelago di La Maddalena - Foglio Ovest	29	913/05	Ancoraggio di Porto Azzurro	99
325/D	Arcipelago di La Maddalena - Foglio Ovest	97	913/06	Porto di Rio Marina	99
326 INT3350	Bocche di Bonifacio	27	914 INT3312	Da Fiumicino a Punta Licosa	23
326/D INT3350	Bocche di Bonifacio	97	914/26	Porto di Torre del Greco	99
330LB	Mari d'Italia - Carta indicativa dei confini marittimi e delle linee di base dalle quali è misurata la larghezza del mare territoriale italiano	92	914/33	Porto di Amalfi	99
340 INT301	Mare Mediterraneo - Bacino Occidentale	21	915 INT3314	Da Punta Licosa a Capo D'Orlando ed Isole Eolie	23
350 INT302	Mare Mediterraneo - Bacino Orientale	21	916 INT3316	Da Cefalù a Trapani e Isole Egadi	23
360 INT300	Mare Mediterraneo e Mar Nero	21	917 INT3319	Da Capo Rossello ad Augusta e Isole Maltesi	23
370/1	Mar Mediterraneo, Mar Nero e coste occidentali dell'Europa	100	918 INT3320	Da Augusta a Punta Stilo e Stretto di Messina	23
370/2	Carta Fisica - Mar Mediterraneo, Mar Nero e coste occidentali dell'Europa	100	919 INT3400	Da Punta Stilo a Capo S. Maria di Leuca	23
431 INT303	Mare di Alboran e Mar Balear	21	920 INT3402	Da Punta Alice a Torre Canne e Canale d'Otranto	23
432 INT304	Dalle Isole Baleari alla Corsica e alla Sardegna	21	921 INT3404	Da Torre Canne a Vieste	23
432/D	Dal Golfo del Leone alle Isole Eolie	97	922 INT 3406	Da Vieste a Porto S. Giorgio e Isola Lesina	23
434 INT305	Mar Ligure - Mar Tirreno - Stretto di Sicilia	21	923 INT3408	Da Porto San Giorgio a Porto Corsini e Zara	23
434/D INT305	Mar Ligure, Mar Tirreno e Stretto di Sicilia	97	924	Da Porto Corsini all'Isola Pag	23
435 INT306	Dal Mare Adriatico al Mare Ionio - Tirreno Meridionale e Stretto di Sicilia	21	924/D	Da Porto Corsini all'Isola Pag	97
			946	Da Ras Afrique a Ras Tina e Isole Pelagie	23
			947	Da Ras El Melah a Cap Africa, Pantelleria e Isole Pelagie	23
			948 INT3210	Da Benzart a K'Libia, Trapani e Pantelleria	23
			949 INT3306	Da Capo S. Elia a Capo Bellavista	23

Numero	Titolo	Pag	Numero	Titolo	Pag
960	Dalle Secche di Kerkenah all'Isola di Linosa	23	7001	Da Capo Mortola a Capo Berta	49
1000	Planisfero terrestre	100	7002	Da Imperia a Ceriale	49
1001	Planisfero dei fusi orari	100	7003	Da Loano a Savona	49
1010	Carta del cielo stellato	100	7004	Da Savona a Quinto al Mare	49
1020	Atlantico Settentrionale, carta gnomonica	100	7005	Da Genova a Riva Trigoso	49
1111 D	Carta dei Simboli, Abbreviazioni, Termini in uso nelle carte nautiche - Estratto della Carta 1111 INT1 - Edizione Luglio 2018	47	7006	Da Sestri Levante a Punta Monesteroli	49
1111 INT1	Simboli, Abbreviazioni, Termini in uso nelle carte nautiche	21	7007	Da Punta Mesco a Cinquale	49
1256	Golfo di Pozzuoli	95	7008	Da Marina di Massa a Marina di Pisa	51
1315	Limiti ed aree di interesse operativo	92	7009	Da Marina di Pisa a Vada	51
1501	Mediterraneo nord occidentale	95	7010	Isola Gorgona	51
1502	Tirreno meridionale	95	7011	Da Marina di Cecina a Piombino	51
1503	Canale di Sicilia	95	7012	Isola Capraia	51
1504	Mare Ionio	95	7013	Isola d'Elba	51
1505	Adriatico settentrionale	95	7014	Da Piombino a Castiglione della Pescaia	51
1551	Mar Ligure	91	7015	Isola Pianosa	51
1552	Arcipelago Toscano	91	7016	Isola di Montecristo e Scoglio Africa	53
1553	Mar Tirreno settentrionale - Area Est	91	7017	Da Marina di Grosseto a Talamone	53
1554	Mar Tirreno centrale - Area Est	91	7018	Isola del Giglio	53
1555	Mar Tirreno meridionale - Area Ovest	91	7019	Promontorio Argentario e Isola di Giannutri	53
1556	Stretto di Sicilia - Pantelleria	91	7020	Da Ansedonia a Punta S. Agostino	53
1557	Stretto di Sicilia - Isole Pelagie	91	7021	Da Punta S. Agostino a Ladispoli	53
1558	Stretto di Sicilia - Area Sud-Est	91	7022	Da Secche di Palo a Lido di Ostia	53
1559	Mare Ionio - Area Sud-Ovest	91	7023	Da Tor Vaianica a Capo d'Anzio	53
1560	Mare Ionio - Area Sud-Est	91	7024	Da Lido dei Pini a Lago di Caprolace	53
1561	Stretto di Messina	91	7025	Capo Circeo	53
1562	Mare Ionio - Area Nord	91	7026	Da Porto Badino a Scauri	61
1563	Mar Tirreno centrale e Golfo di Taranto	91	7027	Isole Pontine	61
1564	Canale d'Otranto	91	7028	Isola di Ventotene e Scoglio La Botte	61
1565	Mare Adriatico meridionale	91	7029	Da Scauri a Licola	61
1566	Mare Adriatico centrale	91	7030	Ischia e Napoli	61
1567	Mare Adriatico settentrionale	91	7031	Da Pozzuoli a Positano	61
1568	Mar Tirreno settentrionale - Area Ovest	91	7032	Golfo di Salerno	61
1569	Mar Tirreno centrale - Area Ovest	91	7033	Da Agropoli a Casal Velino	61
1570	Stretto di Sardegna - Area Est	91	7034	Da Fiume Alento a Punta delle Grive	61
1571	Stretto di Sardegna - Area Ovest	91	7035	Da Punta di Mezzanotte a Capo Tirone	63
1572	Mar di Sardegna - Area Sud	91	7036	Da Isolotto di Cirella a Paola	63
1573	Mar di Sardegna - Area Nord	91	7037	Da Paola a Capo Suvero	63
1601	Isola di Stromboli	95	7038	Da Capo Suvero a Capo Cozzo	63
1602	Montagne submarine	95	7039	Da Tropea a Bagnara Calabria	63
1813	Stato dei rilievi nei mari italiani al 31 dicembre 2018	92	7040	Stretto di Messina	63
1921	Da Monaco a Bordighera - Carta Celebrativa della "Giornata Mondiale dell'Idrografia - 2006"	101	7041	Da Rometta Marea a Capo Calavà	67
1921	Da Arenzano a Boccadasse - Carta Celebrativa della "Giornata Mondiale dell'Idrografia - 2007"	101	7042	Vulcano, Lipari, Salina e Panarea	67
			7043	Stromboli e Panarea	67
			7044	Isole di Alicudi e Filicudi	67

Numero	Titolo	Pag	Numero	Titolo	Pag
7045	Da S. Stefano di Camastra a Capo Piraino	67	7088	Da Punta Grugno a Peschici	71
7046	Da Buonfornello a Castel di Tusa	67	7089	Da Torre di M. Pucci a Torre Calarossa	71
7047	Da Punta di Mondello a Campofelice di Roccella	67	7090	Da Foce di Capoiale a P.ta Pietre Nere	71
7048	Da Trappeto a Capo Mongerbino	67	7091	Da P.ta Pietre Nere a Torre Petacciato	71
7049	Isola di Ustica	67	7101	Da Petacciato a P.ta Cavalluccio	71
7050	Da Trapani a Punta Molinazzo	67	7102	Da San Giovanni in Venere a Pescara	71
7051	Da Torre Scibiliana a Punta Pizzolungo	69	7103	Da Pescara a Tortoreto	71
7052	Isole Egadi	69	7104	Da Villarosa a Porto S. Giorgio	71
7053	Da Capo Lilibeo a Capo Granitola	69	7105	Da Porto S. Elpidio a Sirolo	71
7054	Da Tre Fontane a Capo della Secca	69	7106	Da Portonovo a Senigallia	71
7058	Da Capo della Secca a Punta Bianca	69	7107	Da Senigallia a Casteldimezzo	73
7059	Da Punta Bianca a Punta delle Duerocche	69	7108	Da Casteldimezzo a Cesenatico	73
7060	Da Castello di Falconara a Scoglitti	69	7109	Da Bellaria a Marina di Ravenna	73
7061	Da Punta Braccetto a Punta Raganzino	69	7110	Dalle Valli di Comacchio a Scardovari	73
7062	Da Punta Religione a Marzamemi	69	7111	Dal Po di Goro al Porto Levante	73
7063	Da Fiume Tellaro a Capo Santa Croce	63	7112	Da Porto Levante a Lido	73
7064	Da Aci Trezza a Penisola Magnisi	63	7113	Da Lido a Caorle	73
7065	Da Capo Mulini a Nizza di Sicilia	63	7114	Da Eraclea Mare a Lignano Sabbiadoro	73
7066	Da Capo S. Andrea a Melito di Porto Salvo	63	7115	Da Grado a Trieste	73
7067	Da Melito di Porto Salvo a Capo Bruzzano	65	7116	Da Capo di M. Russu a Porto Cervo	55
7068	Da Capo Bruzzano a Caulonia Marina	65	7117	Da Capo d'Orso a Punta Sabbatino	55
7069	Da Caulonia Marina a Marina di Badolato	65	7118	Da Capo Coda Cavallo a Cala Liberotto	55
7070	Da Soverato a Capo Rizzuto	65	7119	Da Cala Ginepro a Pedra Longa	55
7071	Da le Castella a Gabella Grande	65	7120	Da Pedra Longa a Punta sa Canna	55
7072	Da Fasana a Punta Fiume Nicà	65	7121	Da Capo Palmeri a Scoglio S. Elmo	57
7073	Da Schiavonea a Torretta	65	7122	Da Scoglio S. Elmo a S. Andrea	57
7074	Golfo di Corigliano	65	7123	Da Marina di Capitana a Capo di Pula	57
7075	Da Torre Mattoni a Torre Pucci	65	7124	Da Capo di Pula a Cala su Truccu	57
7076	Da Marina di Ginosa a Torre Zozzoli	65	7125	Da Porto di Teulada a Capo Sperone	57
7077	Da Punta di Saguerra a Torre Chianca	65	7126	Da Punta Menga a Portoscuso	57
7078	Da Torre Chianca a Torre Mozza	65	7127	Da Portoscuso a Punta sa Calada Bianca	57
7079	Da Torre Suda a Torre di Andrano	65	7128	Da Punta sa Calada Bianca a Isola Mal di Ventre	59
7080	Dal Porticciolo di Tricase a Torre S. Foca	71	7129	Da Capo Mannu a Porto Tangone	59
7081	Da S. Cataldo a Casalabate	71	7130	Da Porto Tangone a Punta de lu Nibaru	59
7082	Litorale di Brindisi	71	7131	Da Punta de lu Nibaru a Porto Torres	59
7083	Da Torre S. Sabina a Savelletri	71	7132	Da Punta S. Gavino a Cala Sarraina	59
7084	Da Monopoli a Secca Punta d'Oro	71	7133	Da S. Pietro a Mare a Capo di M. Russu	55
7085	Da Bari a Molfetta	71	7300	Da Riva Ligure ad Imperia - Porto Maurizio	49
7086	Da Molfetta a Margherita di Savoia	71	7301	Da Borgo Prino a Capo Cervo	49
7087	Da Margherita di Savoia a Mattinatella	71			

Numero	Titolo	Pag	Numero	Titolo	Pag
7302	Da Capo Noli a I. Bergeggi	49	7350	Da Capo Ferro a Isolotto Portisco	55
7303	Da Bergeggi a Savona	49	7351	Da Isolotto Portisco a Punta delle Casette	55
7304	Da Albissola Marina a Cogoleto	49	7352	Da Punta delle Casette a Porto Istana	55
7305	Da Arenzano a Genova Ovest	49	7353	Golfo Spurlatta, Isola Tavolara e Isola Molara	55
7306	Genova	49	7354	Capo Bellavista e I. dell'Ogliastra	55
7307	Da Quarto dei Mille a P.ta della Chiappa	49	7355	Litorale di Cagliari	57
7308	Da Punta S. Anna a Golfo del Tigullio	49	7356	Litorale di Cagliari - Installazioni	57
7309	Da Chiavari a Riva Trigoso	49	7357	Da Capo Spartivento a Punta delle Canne	57
7310	Da P.ta del Luogo a P.ta del Persico	49	7358	Da Punta di Cala Piombo a Maladroxia	57
7311	Golfo della Spezia	49	7359	Isola del Toro e Isola la Vacca	57
7312	Da Lerici a Marinella	49	7360	Da S. Antioco a Punta Caragoli	57
7313	Da Marinella a Marina di Massa	51	7365	Canale di San Pietro - Zona Sud	57
7314	Marina di Pisa	51	7366	Canale di San Pietro - Zona Nord	57
7315	Secche della Meloria	51	7367	Da Porto Palma a Stagno Corru de S'Ittiri	59
7316	Litorale di Livorno	51	7368	Golfo di Oristano	59
7317	Da Torre Calafuria a Castiglioncello	51	7369	Da su Siccu a sa Benda	59
7318	Da P.ta Castiglioncello a Vada	51	7370	Da Capo S. Marco a P.ta su Bardoni	59
7319	Da Vada a Marina di Cecina	51	7371	Da P.ta is Arutas a Rocca Tunda	59
7320	Isola Gorgona	51	7374	Rada di Alghero	59
7321	Isola di Capraia	51	7375	Da Capo Galera a Punta delle Gessiere	59
7322	Canale di Piombino	51	7376	Da Punta de Lu Nibaru a Stagno di Pilo e Passaggio dei Fornelli	59
7323	Da Capo Pero a Capo Calvo	51	7377	Isola Asinara	59
7324	Da Scaglieri a Monte Grosso	51	7378	Rada di Porto Torres	59
7325	Da Conca a Golfo della Biodola	51	7379	Da Stagno di Platamona a Punta Tramontana	59
7326	Da Punta le Tombe a Capo S. Andrea	51	7380	Castelsardo e Secca di Castelsardo	59
7327	Da P.ta di Mele a Punta della Testa	51	7390	Litorale di Gaeta	61
7328	Da P.ta delle Cannelle a Capo di Fonza	51	7391	Da Gaeta a Scauri	61
7329	Isola Pianosa	51	7392	Isola di Palmarola	61
7330	Isola di Montecristo	53	7393	Isola di Ponza	61
7334	Dalla Foce del Fiume Ombrone a Capo d'Uomo e Formiche di Grosseto	53	7394	Isola di Zannone	61
7335	Da Torre Cannelle a Torre Saline	53	7395	Dall'Isola di Ponza allo Scoglio della Botte	61
7336	Promontorio dell'Argentario e Isola Giannutri	53	7396	Isole di Ventotene e S. Stefano	61
7337	Isola del Giglio	53	7397	Isola d'Ischia (Ovest)	61
7339	Litorale di Civitavecchia - Installazioni	53	7398	Isola d'Ischia (Est)	61
7340	Litorale di Civitavecchia	53	7399	Canale d'Ischia e Canale di Procida	61
7341	Litorale di Fiumicino	53	7400	Golfo di Pozzuoli	61
7342	Lido di Ostia	53	7401	Rada di Napoli	61
7344	Da Monte Biancu a Santa Teresa di Gallura	55	7402	Da Portici a Torre del Greco	61
7345	Da Punta Falcone a Porto Liscia	55	7403	Da Torre Annunziata a Vico Equense	61
7346	Isola Razzoli, Budelli e Santa Maria	55	7404	Da Marina di Meta a Sorrento	61
7347	Isole La Maddalena, S. Stefano, Caprera e Spargi	55	7405	Da Punta Campanella all'Isola di Capri	61
7348	Secca dei Monaci e Secca delle Bisce	55	7406	Isola di Capri	61
7349	Golfo di Arzachena	55			

Numero	Titolo	Pag	Numero	Titolo	Pag
7407	Da Punta di Montalto a Punta S. Elia	61	7460	Siracusa - Penisola della Maddalena	63
7408	Da Positano ad Amalfi	61	7461	Litorale di Siracusa	63
7409	Da Amalfi a Cetara	61	7462	Dalla Penisola Magnisi a Targia	63
7410	Litorale di Salerno	61	7463	Litorale di Augusta	63
7415	Stretto di Messina - Reggio di Calabria	63	7464	Litorale di Catania	63
7416	Stretto di Messina, Messina - Villa San Giovanni	63	7465	Da Aci Castello ad Acireale	63
7417	Stretto di Messina, Capo Peloro - Capo Paci	63	7470	Da Metaponto Lido a Marina di Ginosa	65
7418	Stretto di Messina, Capo Rasocolmo	63	7471	Da Marina di Ginosa a Bosco Romanazzi	65
7419	Baia di Milazzo	67	7472	Da Bagni Chiatona a Isolotto S. Pietro	65
7420	Penisola di Milazzo	67	7473	Da Isolotto S. Paolo a Capo San Vito	65
7423	Isole Eolie - Isola di Stromboli	67	7474	Da P.ta Saimbon a P.ta di Saguerra	65
7424	Isole Eolie - Isola di Basiluzzo	67	7480	Litorale di Brindisi	71
7425	Isole Eolie - Isola di Panarea	67	7485	Litorale di Bari	71
7426	Isola di Vulcano	67	7490	Isole Tremiti	71
7427	Bocche di Vulcano	67	7500	Da Portonovo ad Ancona	71
7428	Isola di Lipari	67	7501	Litorale di Ancona	71
7429	Isola di Salina (Capo Faro) e Secca del Capo	67	7505	Litorale di Ravenna	73
7430	Isola di Salina	67	7510	Da Porto Levante a Porto Fossone	73
7431	Isola di Filicudi	67	7511	Litorale di Chioggia	73
7432	Isola di Alicudi	67	7512	Porto Malamocco	73
7433	Isola di Ustica - Da P.ta dell'Arpa allo Sc.o del Medico	67	7513	Litorale di Venezia	73
7434	Isola di Ustica - Da Secca della Colombara a P.ta dell'Arpa	67	7530	Litorale di Grado	73
7435	Da Capo Mongerbino a Casteldaccia	67	7532	Litorale di Monfalcone	73
7436	Golfo di Palermo	67	7533	Dal Port.lo di Aurisina a Trieste	73
7437	Da Capo Gallo a Punta Priola	67	7534	Litorale di Trieste	73
7440	Da Bonagia a Trapani	69	A01	Pianta della Città di Genova	101
7441	Da Trapani a Punta Nubia	69	A02	Piano del Porto e della Città di Genova	101
7442	Isola di Levanzo	69	A03	Rada del Porto di Genova	101
7443	Isola Marettimo	69	A04	Genua	101
7444	Isola Favignana	69	A05	Vedute di Costa di Genova	101
7445	Da Secca del Fiume a Punta dello Stagnone	69	A06	Veduta di Costa Riviera Ligure	101
7446	Da Punta dello Stagnone a Marsala	69	A07	Pianta del Luogo di Camogli	101
7447	Isola di Pantelleria - Da P.ta Pozzolana a Cala di Sataria	69	A08	Golfo di Napoli	101
7448	Isola di Pantelleria - Da Cala di Sataria a P.ta della Polacca	69	A09	Golfo di Napoli	101
7449	Isola di Pantelleria - Da P.ta della Polacca a P.ta del Duce	69	A10	Taranto	101
7450	Isola di Pantelleria - Da Le Calette a P.ta Gattara	69	A11	Golfo di Taranto	101
7451	Isola di Lampedusa - Versante Ovest	69	A12	Da Porto Buso a Piave Vecchia	101
7452	Isola di Lampedusa - Versante Est	69	A13	Da Mattinata a Trani	101
7453	Isola di Linosa	69	A14	Da Trani a Torre Rapagnola	101
7455	Da Capo Rossello a San Leone	69	A15	Sicilia	101
7456	Da San Leone a Punta Bianca	69	A16	Sardegna	101
			A17	Ancoraggi della Baia del Re	101
			A18	Ancoraggio di Ny Alesund	101
			A19	Isola d'Elba	101
			A20	Isola del Giglio	101
			A21	Isola di Capraia	101
			A22	Porto di S. Nicolò del Lido	101
			CZ13	Le belier ( <i>Ariete</i> )	111

Numero	Titolo	Pag	Numero	Titolo	Pag
CZ14	Le taureau ( <i>Toro</i> )	111	FS40	Capo Peloro - Messina	106
CZ15	Les gemeaux ( <i>Gemelli</i> )	111	FS41	Semaforo di M. <sup>te</sup> Itala - Catania	106
CZ16	Le cancer ( <i>Cancro</i> )	111	FS42	Augusta (1° Faro di S. Croce) - Augusta (2° Faro di Avola) - Augusta (3° Faro di Magnisi)	106
CZ17	Le lion ( <i>Leone</i> )	111	FS43	Siracusa - Capo Murro Porco (Plemmyrium) - Cozzo Spadaro	106
CZ18	La vierge ( <i>Vergine</i> )	111	FS44	Isola delle Correnti - Capo Scalambra - Porto Empedocle	106
CZ19	La balance et le scorpion ( <i>Bilancia e Scorpione</i> )	111	FS45	Capo Rossello – Marsala - Capo Granitola	106
CZ20	Le sagittaire ( <i>Sagittario</i> )	111	FS46	Lampedusa – Trapani - Semaforo di S. Teodoro	106
CZ21	Le capricorne et le verseau ( <i>Capricorno e Acquario</i> )	111	FS47	Favignana (1° Faro di Punta Sottile) - Favignana (2° Faro di Punta Marsala) - Marittimo	106
CZ22	Les poissons ( <i>Pesci</i> )	111	FS48	Levanzo – Formiche - Capo S. Vito	106
FS01	Capo Ferro - Isola Razzoli - Capo Testa	106	FS49	Capo Gallo - Palermo	106
FS02	Cagliari - Isola Tavolara	106	FS50	Capo Milazzo – Milazzo - Lipari	106
FS03	Capo S. Elia - Capo Bellavista	106	FS51	Capo Colonna - Cotrone	106
FS04	Isola Cavoli (Capo Carbonara) - Capo Spartivento	106	FS52	Taranto Capo S. Vito - Taranto Isola S. Paolo	106
FS05	Capo Caccia - Capo Sandalo	106	FS53	Gallipoli - Porto di Gallipoli	106
FS06	Porto Torres - Isola Asinara	106	FS54	Faro di S. <sup>a</sup> Maria Leuca - Semaforo di S. <sup>a</sup> Maria Leuca	106
FS07	S. Remo - Porto Maurizio	106	GEBCO	General Bathymetric Chart of the Ocean	100
FS08	Oneglia - Capo delle Mele	106			
FS09	Vado - Savona	106			
FS11	Camogli - Portofino	106			
FS12	Semaforo di Portofino - S. <sup>ta</sup> Margherita	106			
FS13	Palmaria e Tino - Golfo della Spezia	106			
FS14	Lerici - Porto Venere	106			
FS38	Vulcano - Reggio	106			
FS39	Capo D'Armi - Capo Spartivento	106			



[◀ Torna all'indice](#)

**PUBBLICAZIONI**  
*Publications*

Numero	Titolo	Pag
I.I. 1008	Relazione Annuale	118
I.I. 1011	Apparato RAYDIST e oscillografo magnetico	118
I.I. 1012	Osservazioni e notizie per una rete mareografica fondamentale in Italia	118
I.I. 1016	Campagna sperimentale nelle Isole Pontine (dal 11.07.1962 al 02.08.1962)	118
I.I. 1017	Campagna sperimentale nell'Arcipelago Toscano (dal 19.07.1959 al 07.08.1959)	118
I.I. 1027	Manuale per l'elaborazione degli elementi termici e della temperatura superficiale	118
I.I. 1034	Carta della distribuzione dei sedimenti dell'Arcipelago Toscano	118
I.I. 1035	Carta della distribuzione dei sedimenti nelle Bocche di Bonifacio e nel Golfo dell'Asinara	118
I.I. 1036	Le correnti nel Canale di Corsica e nell'Arcipelago Toscano (con fascicolo in edizione inglese e francese)	118
I.I. 1037	Nuove osservazioni sulla geologia e morfologia delle montagne submarine del Mar Tirreno (in italiano ed in inglese)	118
I.I. 1042	La bussola marina e la misura della declinazione in mare	118
I.I. 1046	Su di un nuovo cronografo di campagna quasi digitale	118
I.I. 1047	Prime osservazioni sulle caratteristiche ecologiche delle acque della Rada di La Spezia	118
I.I. 1050	Contributo di un'indagine sedimentologica e ricerche ecologiche nel Golfo di La Spezia	118
I.I. 1052	Revisione dei dati mareografici di alcuni porti italiani	118
I.I. 1053	Carta batimetrica del Golfo di Pozzuoli	118
I.I. 1056	Aspetti oceanografici dell'inquinamento marino nell'Alto Tirreno (Progetto RIMAT)	118
I.I. 1060	Metodi correlativi per l'analisi delle maree	118
I.I. 1061	Variazioni della struttura termalina e onde interne in acque costiere: Mar Ligure - Novembre 1973	118
I.I. 1062	Rilievi termici nella Valle di Taylor (Antartide) mediante radiometro all'infrarosso	115
I.I. 1063	Bilancio e variazioni morfologiche della spiaggia di Lupara di Arenzano (Genova)	118
I.I. 1064	Nel centenario della scomparsa di Ignazio Porro	118

Numero	Titolo	Pag
I.I. 1065	Misura di profili di temperatura dell'aria nella Valle di Taylor (Antartide) e Bilancio di Calore all'interfaccia Aria-Suolo	115
I.I. 1070	Direct solar radiation over the Ligurian Sea	118
I.I. 1071	Sul ritrovamento della descrizione inedita di uno strumento di Ignazio Porro	118
I.I. 1075	Un metodo per il tracciamento automatico di livello a partire dai valori distribuiti non regolarmente	118
I.I. 1078	Piani e mezzi strategici per la meteorologia mondiale. Il contributo dell'Europa col sistema METEOSAT e la partecipazione italiana	118
I.I. 1085	Riepilogo sui sistemi radio-elettrici che forniscono la posizione in mare	118
I.I. 1086	Piano Cartografico	118
I.I. 1087	A statistical investigation of low - frequency sea level variations at Genoa	115
I.I. 1088	I moti giroscopici	118
I.I. 1089	Un metodo per la risoluzione dei problemi riguardanti l'archiviazione dei punti trigonometrici costieri con l'ausilio del calcolatore	118
I.I. 1093	Nozioni di Geodesia	115
I.I. 1094	La distribuzione dei minerali argillosi sulla piattaforma continentale della Sardegna orientale	119
I.I. 1095	Studio di componenti organiche dei sedimenti marini litoranei nella Liguria occidentale	119
I.I. 1097	La sedimentazione olocenica della piattaforma continentale ligure (Portofino - Capo Mortola)	119
I.I. 1099	L'olocene della piattaforma continentale ligure da Portofino a La Spezia	119
I.I. 1100	La circolazione superficiale nel Golfo di Arenzano nei mesi estivi 1974/1975	119
I.I. 1101	Esame comparato della circolazione atmosferica e dello stato termico delle acque superficiali del Mar Ligure	119
I.I. 1102	Un algoritmo per la caricatura delle linee di costa	119
I.I. 1103	Osservazioni preliminari sulle caratteristiche oceanografiche della zona di mare antistante Livorno	115
I.I. 1104	Considerazioni sulla circolazione delle correnti e sul bilancio idrologico del Canale di Corsica	115
I.I. 1105	Elementi di magnetismo generale e geomagnetismo	119

Numero	Titolo	Pag	Numero	Titolo	Pag
I.I. 1106	Lavori pubblicati dal gruppo ricerca oceanologica - Genova (1978-1980)	119	I.I. 1133	Storia dei trattati e dei negoziati per la determinazione della piattaforma continentale e del mare territoriale tra l'Italia e i paesi del Mediterraneo, 1966-1992, con accenni ai trattati tra Stati Mediterranei che hanno interessato l'Italia	119
I.I. 1107	Appunti di astronomia geodetica	119	I.I. 1135	A three dimensional diffusion model of pollutants in the sea	119
I.I. 1108	Contributo allo studio del livello medio marino a Genova	115	I.I. 1136	Nuove osservazioni sulle caratteristiche della marea a Baia Terra Nova (Mare di Ross - Antartide)	115
I.I. 1110	Su alcune caratteristiche delle correnti in acque profonde (Mar Ligure)	115	I.I. 1137	Lavori pubblicati dal gruppo ricerca oceanologica - Genova (1987-1989)	119
I.I. 1112	La circolazione delle correnti nel Mar Ligure in rapporto alla variabilità della temperatura, salinità e densità	119	I.I. 2004 M	Diagramma generale delle deviazioni	117
I.I. 1113	Lavori pubblicati dal gruppo ricerca oceanologica - Genova (1981-1983)	119	I.I. 2008 M	Diagramma settimanale per barografo	117
I.I. 1114	Aspetti e problemi tecnici del nuovo diritto del mare, 1958 - 1982	119	I.I. 2009 M	Diagramma settimanale per termografo medio	117
I.I. 1115	Sperimentazione del sistema NAVSTAR GPS condotta dalla Nave Amm. Magnaghi nel Mar Ligure	119	I.I.	Diagramma giornaliero e settimanale per termografo medio	117
I.I. 1118	Lezioni di geodesia	119	I.I. 2009Mbis	Diagramma giornaliero e settimanale per termografo medio	117
I.I. 1119	OPERAZIONE "G.A.3"	119	I.I. 2016 M	Diagramma settimanale per termografo	117
I.I. 1120	Evidenza della marea polare nel porto di Genova - Considerazioni	115	I.I. 2016aM	Diagramma giornaliero-settimanale per termografo	117
I.I. 1121	Indagine oceanografica per una zona di mare antistante il Porto di Genova (area campione)	119	I.I. 2016bM	Diagramma giornaliero-settimanale del termografo (tipo FISCHER) (Blocco da 10 fogli)	117
I.I. 1122	Trasformazione di coordinate sferiche in forma matriciale	119	I.I. 2017	Brogliaccio per la determinazione delle deviazioni della bussola per confronto con girobussola o bussola già compensata	117
I.I. 1123	Caratteristiche magnetiche della crosta del Mar Ligure - Parte Prima: Il rilievo e le mappe	119	I.I. 2018	Brogliaccio per la determinazione delle deviazioni della bussola - Orientamento determinato per mezzo del grafometro	117
I.I. 1124	Sulla riduzione delle distanze alla sfera locale	119	I.I. 2019	Brogliaccio generale per la compensazione o revisione (ritocco) della compensazione e per la determinazione delle deviazioni residue della bussola	120
I.I. 1125	Lezioni di elaborazione numerica dei dati	119	I.I. 2021	Taccuino dei cronometri	117
I.I. 1126	Lavori pubblicati dal gruppo ricerca oceanologica - Genova (1984-1986)	119	I.I. 2022	Tabella di deviazione (ad uso delle bussole magnetiche)	117
I.I. 1127	Anno Europeo dell'Ambiente: operazione verità mare - indagine ambientale nel Golfo di Napoli: rapporto tecnico	119	I.I. 2024	L'Agenda Nautica	114
I.I. 1128	Le costanti armoniche di marea di Baia Terra Nova	119	I.I. 2025	Giornale di Bordo	114
I.I. 1129	1987 - Anno europeo dell'ambiente - Operazione Isole Pelagie	119	I.I. 2026	Taccuino	114
I.I. 1130	Caratteristiche magnetiche della crosta del Mar Ligure Parte Seconda: I modelli	119	I.I. 2033bM	Diagramma settimanale per pluviografo (tipo SIAP)	117
I.I. 1131	La convenzione delle Nazioni Unite sul diritto del mare - Aspetti tecnici	115	I.I. 2033cM	Diagramma giornaliero per pluviografo (tipo SIAP)	117
I.I. 1132	Prime osservazioni sulle caratteristiche idrologiche e dinamiche della Baia Terra Nova (Mare di Ross - Antartide)	115	I.I. 2035	Rapporto sulle bussole	117
			I.I. 2037	Brogliaccio di stazione (Mod. "Meteomar")	120
			I.I. 2038	Brogliaccio Meteo-Nautico	117

Numero	Titolo	Pag
I.I. 2040	Carte Meteorologiche per l'utilizzazione dei messaggi di Analisi	117
I.I. 2050cM	Diagramma giornaliero - settimanale per igrografo	117
I.I. 2050bM	Diagramma settimanale per igrografo	117
I.I. 2066	Registro delle bussole	117
I.I. 2097	Rapportatore Diagramma	117
I.I. 2097bis	Rapportatore Diagramma Piccolo	117
I.I. 3001	Catalogo generale delle carte e delle pubblicazioni nautiche	88
I.I. 3019	Norme per prevenire gli abbordi in mare	114
I.I. 3020	Un nuovo metodo per la rappresentazione dei profili verticali di temperatura e velocità del suono in mare	120
I.I. 3021	Anno Europeo dell'Ambiente - Operazione VERITÀ MARE - Indagine ambientale nel Golfo di Napoli - Rapporto finale	120
I.I. 3022	Tavole per la conversione delle misure lineari inglesi in misure decimali e viceversa	120
I.I. 3023	Norme per la tenuta e l'aggiornamento delle carte e delle pubblicazioni nautiche edite dall'IIM	88
I.I. 3025	Tavole logaritmiche a cinque cifre decimali	114
I.I. 3027	L'Evaporazione del Canale di Sardegna e nel Tirreno Meridionale	120
I.I. 3028	Scambio termico mare-aria - Procedimenti monogrammi di calcolo	120
I.I. 3033	Sul trasferimento di calore e di sale in acqua	120
I.I. 3034	Flussi di calore alla superficie del mare e bilancio termico in stazione fissa	120
I.I. 3036	Contributo alle conoscenze geologiche ed ecologiche dei fondali antistanti l'area urbana genovese	120
I.I. 3037	Analisi delle maree e costanti armoniche di Genova	120
I.I. 3039	Osservazioni sul regime idrologico del Mar Ligure	120
I.I. 3042	Influenza delle correnti di marea sulla circolazione nelle adiacenze tirreniche dello Stretto di Messina	120
I.I. 3043	Bilancio termico diurno, ciclo di temperatura e onde interne in stazione fissa (Mar Ligure)	120
I.I. 3045	Basi Misurate lungo le coste d'Italia per la determinazione delle velocità delle navi	114
I.I. 3047	Nuove osservazioni nella circolazione delle correnti nel Mar Ligure	120

Numero	Titolo	Pag
I.I. 3048	Effetti delle fluttuazioni del campo barico sulle onde interne in presenza di forte stratificazione	120
I.I. 3049	Osservazioni mareografiche del Porto di Genova	115
I.I. 3051	Le rappresentazioni cartografiche - Teoria generale e applicazioni geodetiche	115
I.I. 3054	La teoria degli errori applicata ai problemi geodetici	120
I.I. 3055	Ricerche Fisico - Chimiche nel Tirreno Settentrionale	120
I.I. 3056	Elenco delle stazioni di prelievo di sedimento superficiale della platea continentale del Mar Ligure ed Alto Tirreno. 1972-1976	120
I.I. 3060	Sulle caratteristiche idrologiche delle acque del Mar Ligure (Variazione degli strati superficiale e intermedio)	120
I.I. 3062	Correlazione tra alcuni elementi meteorologici e il livello medio del mare a Genova	120
I.I. 3065	Contributo allo studio dell'idrologia del Canale di Corsica	120
I.I. 3066	Trasporto costiero nel mar Ligure tratto da Ventimiglia al Promontorio di Piombino - Parte I - A. Testoni - C. Stocchino, Parte II	120
I.I. 3067	Osservazioni climatologiche e bilancio termico superficiale nella valle di Wright (Terra Vittoria Meridionale - Antartide)	120
I.I. 3068	Atlante delle correnti superficiali dei mari d'Italia	120
I.I. 3069	I Magnetometri Atomici	120
I.I. 3070	Tavole nautiche	88
I.I. 3073	Analisi di misure correntometriche nel Golfo di Genova	115
I.I. 3074	Lezioni di geofisica marina - Vol. I - Geomagnetismo	115
I.I. 3084	Tabelle per la misura barometrica delle altezze	120
I.I. 3085	Errori commessi in un rilievo idrografico e differenti tecniche di modellazione tridimensionale	121
I.I. 3095	La Marina Italiana al Polo Nord	114
I.I. 3096	Osservazioni meteorologiche ed oceanografiche da satellite	115
I.I. 3098	Annali idrografici - Dal volume 1 al Volume 17 (anni 1900-1967)	121
I.I. 3099	L'Istituto Idrografico della Marina: 1872 - 1972	114
I.I. 3100	Manuale dell'Ufficiale di Rotta	114
I.I. 3102	Istruzioni e norme per le registrazioni mareografiche	121
I.I. 3103	Magnetismo navale e compensazione delle bussole magnetiche	114

Numero	Titolo	Pag
I.I. 3105	Tavole delle distanze - Mar Mediterraneo, Mar di Marmara, Mar Nero e Mar d'Azov	114
I.I. 3106	La bussola magnetica e gli elementi compensatori	114
I.I. 3107	Prontuario per l'impiego della BUSSOLA A CIELO Mod. I.I. 1956	114
I.I. 3108	La Bussola Mod. I.I. 1956 e la sua compensazione	121
I.I. 3109	Storia e strumenti dell'Osservatorio Magnetico di Genova 1932-1973	121
I.I. 3110	Atlante operativo delle nubi sul mare	114
I.I. 3111	Storia della nautica	114
I.I. 3112	L'Istituto Idrografico della Marina in Forte S. Giorgio	114
I.I. 3114	Il vento e lo stato del mare lungo le coste italiane e dell'Adriatico	115
I.I. 3116	Complementi di geodesia, geometria, topografia e cartografia nautica analitica	115
I.I. 3117	Magnetismo navale	121
I.I. 3117bis	Istruzioni sulla compensazione del Degaussing	121
I.I. 3118	Sulla trasformazione delle coordinate geografiche riferite a sistemi ellissoidici diversi	121
I.I. 3119	Manuale essenziale sulla carta di Mercatore e sulla mercator secante anche come piano nautico	115
I.I. 3122	Studio relativo al trasporto di un corpo solido in acque costiere mediante modello numerico	115
I.I. 3124	Interferenze artificiali del segnale geomagnetico di aree marittime	116
I.I. 3125	Nozioni teoriche fondamentali sulla formazione e trasformazione delle onde - Nuovi metodi grafici di calcolo e previsione	121
I.I. 3126	Tavole per la correzione dei fondali	114
I.I. 3128	Radioservizi per la Navigazione - Parte I - Mar Mediterraneo	87
I.I. 3129	Istruzioni per l'uso dello sferoscopio Del Pino - Mod. 1955	121
I.I. 3130	Radioservizi per la Navigazione - Parte II - Mar Mediterraneo	87
I.I. 3132	Effemeridi Nautiche (Italian Nautical Almanac)	87
I.I. 3133	Tavole di Marea e delle Correnti di Marea (Venezia - Stretto di Messina)	88
I.I. 3134	Elenco dei Fari e Segnali da Nebbia - Da Cannes (Francia) a Saranda (Albania)	87
I.I. 3137	Tavole a soluzione diretta per il calcolo delle rette d'altezza	114
I.I. 3145	Portolano del Mediterraneo - Generalità	87

Numero	Titolo	Pag
I.I. 3146	Fascicolo AVVISI AI NAVIGANTI e relativi allegati	88
I.I. 3147	Portolano - Volume 1 C - Mare Adriatico - Coste d'Italia	121
I.I. 3148	Portolano - Volume 1 A - Mar Ligure e Alto Tirreno - Da Ventimiglia a C. Circeo, Isole di Sardegna e Corsica	121
I.I. 3152	Portolano - Volume 1 B - Basso Tirreno e Ionio Occidentale - Da Capo Circeo a C. S. Maria di Leuca, Sicilia ed Isole Maltesi	121
I.I. 3158	Il Campo Magnetico Terrestre	121
I.I. 3162	Saggi Didattici	116
I.I. 3163	Il grid kilometrico della mercator secante e la sua tavoletta topografica a scala 1:25.000 (con possibile realizzazione di mappe catastali a grande scala)	116
I.I. 3164	Lezioni di astronomia geodetica in coordinate rettangolari con elementi fondamentali di astronomia nautica	116
I.I. 3166	Il grid kilometrico della mercator secante e sue applicazioni operative	116
I.I. 3167	Le correnti di marea nello Stretto di Messina	116
I.I. 3168	Atlante Climatologico del Mediterraneo - Climatic Atlas of the Mediterranean Sea - Medie mensili di temperatura, salinità, densità anni 1950 - 2005	116
I.I. 3169	Supplemento italiano - inglese al Dizionario Idrografico	114
I.I. 3171	Una rappresentazione mercatoriana ridotta delle regioni polari	116
I.I. 3172	Catena Trilaterata delle Isole Egadi sviluppata sulla sfera locale normale	121
I.I. 3173	Norme di compilazione dell'informazione nautica e norme di esecuzione di una campagna di aggiornamento della documentazione da parte della Guardia Costiera	114
I.I. 3174	Il Mareografo fondamentale di Genova "Analisi delle variazioni del livello mare dal 1884 al 2006"	116
I.I. 3175	I gis nautici e la carta elettronica	121
I.I. 3176	Disciplinare tecnico per la standardizzazione dei rilievi idrografici	121
I.I. 3177	Dinamiche della copertura glaciale artica e rotte di navigazione - Studio sulla regione artica	121
I.I. 3178	Linee guida per lo studio e la descrizione ai fini cartografici della zona costiera	121
I.I. 3179	Nonlinear oscillations of mean annual sea level data at Genoa	121

Numero	Titolo	Pag
I.I. 3180	HIGH NORTH 17 cruise report, Arctic marine geophysical campaign	121
I.I. 3181	Elementi di Idrografia	116
I.I. 3182	Cruises Report – Le campagne oceanografiche dell'IIM nel Mar Ligure 2017-2019	121
I.I. 3184	Innovative Rea Tools For Seabed Mapping	121
I.I. 3185	L'Eredità dei Colombo	121
I.I. 3186	Atlas of Maritime Limits and Boundaries in Central Mediterranean: Legal texts and Illustrative Maps	114
I.I. 3201	Portolano P1 - Dal confine italo-francese a Marinella	87
I.I. 3202	Portolano P2 - Da Marina di Carrara a Sabaudia	87
I.I. 3203	Portolano P3 - Sardegna e Bocche di Bonifacio	87

Numero	Titolo	Pag
I.I. 3204	Portolano P4 - Da Capo Circeo a Sapri	87
I.I. 3205	Portolano P5 - Da Maratea a Leuca e costa della Sicilia orientale	87
I.I. 3206	Portolano P6 - Sicilia meridionale e settentrionale	87
I.I. 3207	Portolano P7 - Da Capo Santa Maria di Leuca a Senigallia	87
I.I. 3208	Portolano P8 - Da Marotta al confine italo-sloveno	87
I.I. 4002	Meteorologia Marina	121
s.n.	Lavori pubblicati dal gruppo di ricerca oceanologica – Genova (1972-1974)	121
s.n.	Lavori pubblicati dal gruppo di ricerca oceanologica – Genova (1975-1977)	121
s.n.	Consuetudini Navali	121



