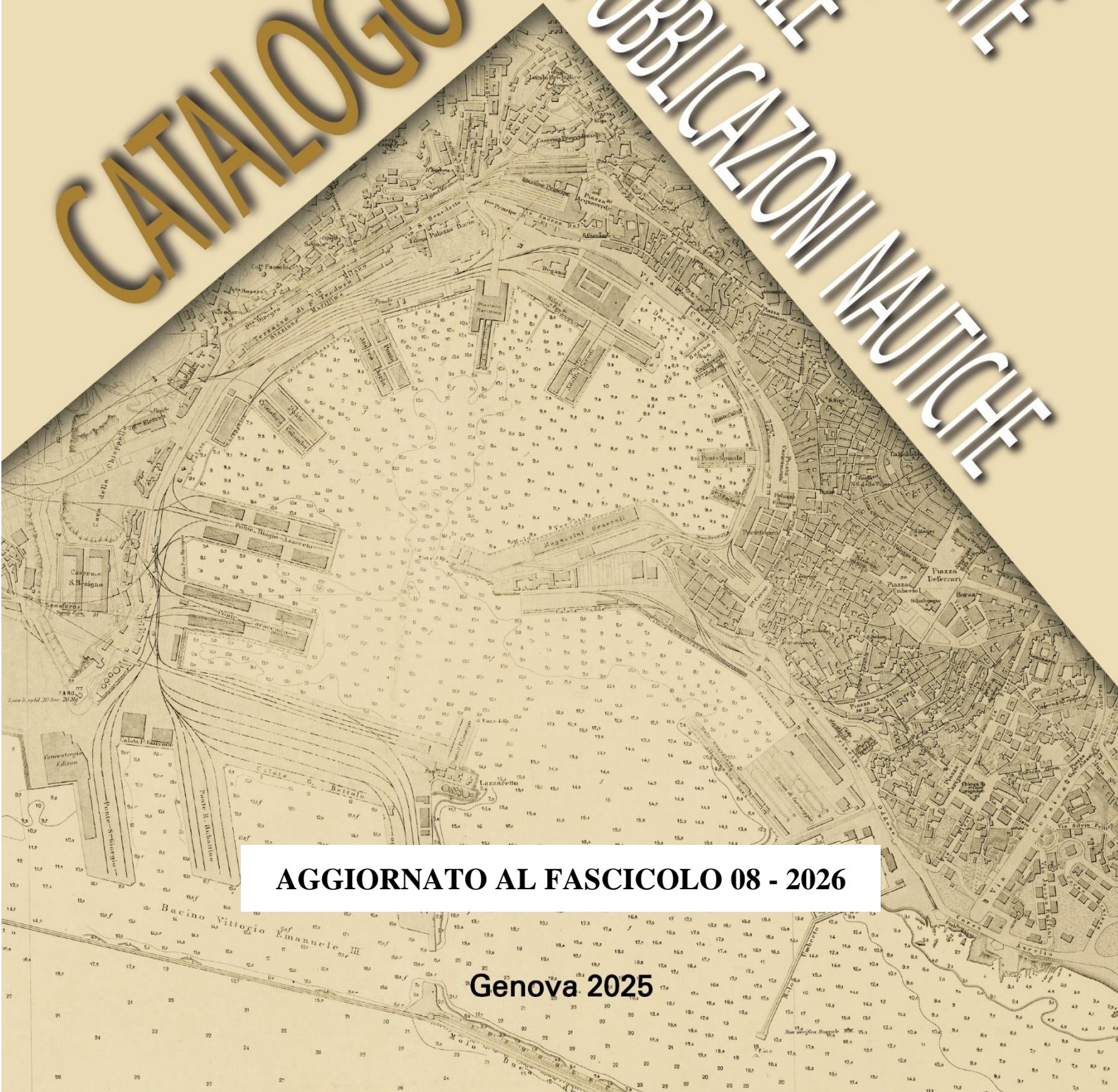




# CATALOGO GENERALE DELLE CARTE PUBBLICAZIONI NAUTICHE



**AGGIORNATO AL FASCICOLO 08 - 2026**

**Genova 2025**

ISTITUTO IDROGRAFICO DELLA MARINA

# CATALOGO GENERALE

DELLE CARTE E DELLE PUBBLICAZIONI NAUTICHE

Il presente Catalogo contiene tutte le varianti in vigore che hanno interessato il volume fino al Fascicolo Avvisi ai Naviganti N. 08/2026 compreso.



GENOVA 2025

© Copyright IIM Genova 2025

ISBN 979-12-5646-588-0

Istituto Idrografico della Marina  
Passo dell'Osservatorio, 4 – 16135 Genova  
Tel.: +39 010 24431  
PEC: maridrografico.genova@postacert.difesa.it  
PEI: maridrografico.genova@marina.difesa.it  
Sito: www.marina.difesa.it

“Documento ufficiale dello Stato (Legge 02/02/1960, n. 68; DPR 90/2010, articolo 222, comma 1, lettera b e comma 2, lettera a). Questo documento contiene dati protetti da copyright. Qualsiasi riproduzione o adattamento in qualsiasi forma, anche parziale, ivi comprese elaborazioni numeriche o fotocopie, è vietata senza una preventiva autorizzazione scritta da parte dell'Istituto Idrografico della Marina”.

*Stampato dall'Istituto Idrografico della Marina - Ufficio Editoriale -*



## *Marina Militare*

### **ISTITUTO IDROGRAFICO DELLA MARINA**

#### **ATTO DI APPROVAZIONE**

Il Direttore dell'Istituto Idrografico della Marina,

Vista la Legge 02/02/1960, n. 68, recante le “Norme sulla cartografia ufficiale dello Stato e sulla disciplina della produzione e dei rilevamenti terrestri e idrografici”;

Visto il DPR 15/03/2010, n. 90, articolo 222 comma 1 lettera b) e comma 2 lettere a), i), l) e m), recante il “Testo unico delle disposizioni regolamentari in materia di ordinamento militare, a norma dell’articolo 14 della legge 28 novembre 2005, n. 246”;

Vista la Legge 15/11/1973, n. 925, Ratifica ed esecuzione della convenzione sulla Organizzazione idrografica internazionale, conclusa a Monaco Principato il 3 maggio 1967;

Vista la Convenzione internazionale per la salvaguardia della vita umana in mare (SOLAS 74/78), ratificata con Legge 23/05/1980, n. 313;

Vista la pubblicazione *M-3 Resolutions of the International Hydrographic Organization* edita dall’International Hydrographic Organization;

Visto il *Catalogo generale delle carte e delle pubblicazioni nautiche I.I. 3001*, edizione 2023;

#### **APPROVA**

la pubblicazione *I.I. 3001 Catalogo generale delle carte e delle pubblicazioni nautiche*, edizione 2025.

La presente edizione 2025 abroga e sostituisce l’edizione 2023.


Genova, 23/04/2025

Il Direttore  
Contrammiraglio  
Fabrizio ORENZO

**REGISTRAZIONE DEGLI AVVISI AI NAVIGANTI  
RECORD OF CORRECTIONS**

Il presente catalogo è aggiornato al fascicolo 08/2026.

Per un'immediata conoscenza dello stato di aggiornamento del catalogo, l'utente deve riportare nello spazio sottostante l'avvenuto inserimento delle varianti contenute nel fascicolo AANN (cfr. *Norme per la tenuta e l'aggiornamento delle carte e delle pubblicazioni nautiche edite dall'IIM I.I. 3023*).



## INDICE - List of contents

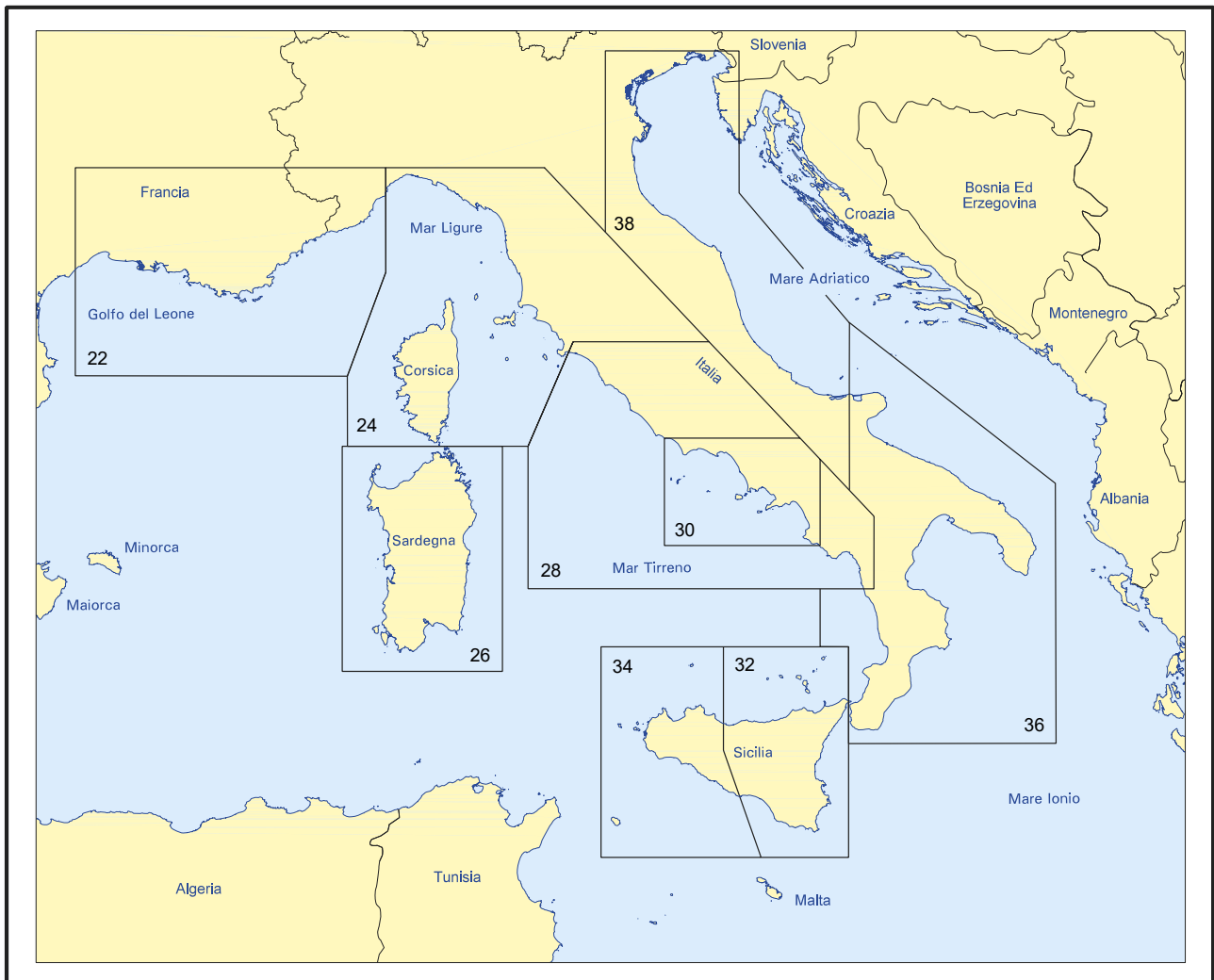
Pag.-Page

<b>Atto di Approvazione - Act of Approval</b> .....	3
<b>Registrazione degli Avvisi ai Naviganti - Record of Corrections</b> .....	4
<b>Indici grafici - Chart indexes</b> .....	6
<b>General Information</b> .....	7
<b>Generalità</b> .....	8
I. Vendita - <i>How to purchase charts and publications</i> .....	10
II. Servizi - <i>Data, reproductions and other services available for sale</i> .....	12
III. Prezzi - <i>Price list</i> .....	13
IV. Diritti d'autore - <i>Copyright</i> .....	14
V. Documentazione edita dall'Istituto Idrografico della Marina - <i>Documents issued by Italian Hydrographic Institute</i> .....	15
<b>Documentazione ufficiale - Official documents</b> .....	17
<b>Documentazione nautica ufficiale - Official nautical documents</b> .....	17
<b>Carte nautiche ufficiali - Official nautical charts</b> .....	17
Carte nautiche tradizionali - <i>Paper charts</i> .....	17
Carte Nautiche Elettroniche - <i>Electronic Navigational Charts (ENCs)</i> .....	45
<b>Pubblicazioni nautiche ufficiali - Official nautical publications</b> .....	53
Portolani - <i>Sailing Directions</i> .....	55
Elenco dei fari e dei segnali da nebbia - <i>List of Lights and Fog Signals</i> .....	55
Radioservizi - <i>List of Radio Signals</i> .....	55
Effemeridi nautiche - <i>Nautical Almanac</i> .....	55
Tavole di marea - <i>Tide Tables</i> .....	56
Tavole nautiche - <i>Nautical Tables</i> .....	56
Norme per la tenuta e l'aggiornamento delle pubblicazioni nautiche - <i>How to keep and update nautical products</i> .....	56
Pubblicazioni per l'aggiornamento - <i>Publications for updates</i> .....	56
Catalogo - <i>Catalogue</i> .....	56
<b>Altra documentazione ufficiale - Other official documents</b> .....	57
<b>Altre carte ufficiali - Other official charts</b> .....	57
Carte batimetriche Serie scala 1:250.000 - <i>Bathymetric charts Series at 1:250.000 scale</i> .....	59
Carte varie ufficiali - <i>Official miscellaneous charts</i> .....	60
<b>Documentazione di interesse nautico - Documents of nautical interest</b> .....	61
<b>Carte di interesse nautico - Charts of nautical interest</b> .....	61
Batimetriche - <i>Bathymetric charts</i> .....	63
Didattiche - <i>Educational charts</i> .....	65
Carte di interesse storico didattico - <i>Charts of historical-educational interest</i> .....	67
Laghi - <i>Lakes</i> .....	68
Varie - <i>Miscellaneous</i> .....	68
Storiche - <i>Historical charts</i> .....	69
Collezioni shop - <i>Shop collections</i> .....	75
Costellazioni zodiacali - <i>Atlante celeste di John Flamsteed</i> .....	80
<b>Pubblicazioni di interesse nautico - Publications of nautical interest</b> .....	83
Varie - <i>Miscellaneous</i> .....	84
Cultura generale - <i>General culture and information</i> .....	84
Scientifiche - <i>Scientific publications</i> .....	85
Miscellanea e stampati - <i>Plotting diagrams, logs and others</i> .....	87
Solo in consultazione - <i>Out-of-print, available for consultation only</i> .....	88
<b>Indice numerico - List of charts and publications by number</b> .....	93
Carte - <i>Charts</i> .....	93
Pubblicazioni - <i>Publications</i> .....	101

## INDICI GRAFICI - *Charts indexes*

I quadri e i numeri rinviano alle pagine del catalogo

### CARTE NAUTICHE TRADIZIONALI - *Paper charts*



## GENERAL INFORMATION

### 1. Catalogue - contents and layout

This general catalogue of charts and nautical publications lists all the products published by the Istituto Idrografico della Marina, as well as all the technical data available for sale to private users. In compliance with the IHO *Technical Resolutions*, the list of contents, general information and the instructions for the updating of charts and nautical publications are in English as well as in Italian.

#### Paper Chart index:

- chart number;
- title;
- scale;
- month and year of publication;
- size;
- price (see III 1.1.1, page 12);
- corresponding ENC.

#### ENC index:

- ENC cell identification number;
- title;
- scale;
- purpose;
- progressive number and year of edition;
- corresponding paper chart number.

**Lists of publications** provide the following information:

- number;
- title;
- year of publication;
- price (see III 1.1.1, page 12);
- @, if the text can be downloaded free of charge from the area dedicated to IIM in <http://www.marina.difesa.it>.

These items are also available in paper format on request, at b4 price category.

### 2. Data, reproductions and other services available for sale

The following products/services are available on request:

- data as per item 3, page 11;
- reproductions of documents from the IIM library and record section;
- testing of nautical instruments and issuing of the relevant certification.

By appointment, admission may be obtained to the library, the record section and the world collection section to consult specialized publications, records from hydrographic and oceanographic surveys carried out by the Istituto Idrografico della Marina, and charts and nautical publications by Hydrographic Offices from all over the world.

### 3. Catalogue updating

The catalogue is digitally amended with notices from fortnightly *Avvisi ai Naviganti* in the dedicated section at [www.marina.difesa.it](http://www.marina.difesa.it), and can be downloaded free of charge.

The paper version of the catalogue can be updated as indicated in Section B5 of the Notice to Mariners, reporting the relevant notice number in the specific table provided on page 4.

### 4. Charts and publications updating

Charts, Sailing Directions, List of Lights, List of Radio Signals, some catalogues and the Annual Summary of Notices to Mariners are updated on a regular basis. All the remaining nautical publications are updated when necessary.

Updates are published on the web-site in the *Avvisi ai Naviganti* dedicated section, which can be downloaded free of charge at [www.marina.difesa.it](http://www.marina.difesa.it).

Charts and publications are up-to-date when they are sold, as certified by the relevant stamp indicating the date of the last issue of the Notices to Mariners affecting them. From then on, nautical documentations must be updated by the owners, according to Notices to Mariners, "Fascicolo Riepilogativo" and any supplements, as applicable.

Instructions for the updating of nautical documents can be found in I.I. 3023 *Norme per la tenuta e l'aggiornamento delle carte e delle pubblicazioni nautiche edite dall'IIM* and in the *Premessa agli Avvisi ai Naviganti e Avvisi ai Naviganti di Carattere Generale* (Annual Summary of Notices to Mariners).

Chart owners may check if their charts and publications need to be updated in the *Elenco di Controllo dei Documenti Nautici* (Cumulative list of Notices to Mariners), which is published twice a year and can be downloaded free of charge from [www.marina.difesa.it](http://www.marina.difesa.it), or ordered from the IIM, where an updated specimen of each chart is kept for consulting.

# GENERALITÀ

## 1. Produzione

Il *Catalogo generale delle carte e delle pubblicazioni nautiche* presenta ed elenca tutta la produzione editoriale dell'Istituto Idrografico della Marina e i servizi offerti.

## 2. Servizi

Compatibilmente con i prioritari impegni di carattere istituzionale e con quanto previsto dalla normativa in vigore, possono essere fornite, al prezzo di catalogo o secondo preventivo, le seguenti prestazioni:

- riproduzioni di documenti presenti presso l'IIM e dell'archivio storico cartografico;
- realizzazioni di prodotti tematici riguardanti l'ambiente marino;
- calcolo di distanze tra punti.

La biblioteca e l'archivio tecnico sono aperti al pubblico previo appuntamento. In essi è possibile sia consultare testi specialistici riguardanti le scienze nautiche, sia prendere visione dei risultati delle varie campagne idrografiche e oceanografiche condotte dall'IIM.

È inoltre accessibile, con le stesse modalità, la collezione mondiale dove è possibile consultare carte e pubblicazioni nautiche straniere riguardanti tutti i mari del mondo.

## 3. Aggiornamento del Catalogo

Il catalogo è una pubblicazione aggiornata sia nella versione cartacea sia digitale con l'emissione di una ristampa digitale a ogni fascicolo Avviso ai Naviganti e pubblicata nella sezione dedicata all'Istituto Idrografico della Marina all'indirizzo [www.marina.difesa.it](http://www.marina.difesa.it) e l'aggiornamento della versione cartacea utilizzando gli avvisi per il catalogo contenuti nella Sezione B5 del fascicolo Avvisi ai Naviganti.

È consentita la stampa del file e il suo successivo aggiornamento utilizzando gli avvisi per il catalogo contenuti nella Sezione B5 del fascicolo Avvisi ai Naviganti, disponibile nello specifico spazio dedicato all'interno del sito [www.marina.difesa.it](http://www.marina.difesa.it) o in abbonamento.

Nota: Per approfondimenti sulle norme e modalità di aggiornamento consultare la pubblicazione I.I. 3023 - *Norme per la tenuta e l'aggiornamento delle carte e delle pubblicazioni nautiche* edite dall'IIM.

## 4. Consultazione del Catalogo

### Carte

Per facilitare la consultazione, la cartografia è presentata con l'ausilio di tavole grafiche e relative tabelle. In cui sono riportate tutte le carte in esso contenute. La tabella fornisce, per ogni singola carta, gli elementi di base.

Per le carte nautiche:

- numero: indica il numero italiano della carta e, se esistente, il numero internazionale (INT);
- titolo: è il titolo ufficiale della carta;
- scala: è il rapporto di rappresentazione della carta;
- edizione: indica il mese e l'anno di edizione della carta;
- formato: indica le dimensioni fisiche della carta secondo lo schema di seguito riportato:

Formato	Abbreviazione	Dimensioni
Doppia cassetta orizzontale	DCO	A0
Doppia cassetta verticale	DCV	A0
Cassetta orizzontale	CO	A1
Cassetta verticale	CV	A1
Mezza cassetta orizzontale	MCO	A2
Mezza cassetta verticale	MCV	A2

- Cat: indica la categoria del prezzo della carta, in base allo schema riportato nel Cap. III;
- ENC: corrispondente carta elettronica.

Per le ENC:

- ENC: è l'identificativo della cella;
- titolo: è il titolo ufficiale della cella;
- scala: è la scala di compilazione standard della ENC;
- scopo: indica lo scopo di navigazione;
- numero/edizione: indica il numero progressivo di edizione e il relativo anno;
- carta: corrispondente carta tradizionale.

### **Publicazioni**

Per facilitare la consultazione, le pubblicazioni vengono riportate in tabelle suddivise per tipologia che forniscono per ogni singola pubblicazione gli elementi principali:

- numero: serie di quattro numeri preceduta dalla sigla I.I. (Istituto idrografico);
- titolo: è il titolo ufficiale della pubblicazione;
- edizione: indica l'anno di edizione;
- cat: indica (ove presente) la categoria del prezzo della pubblicazione, in base allo schema riportato nel Cap. III;
- @: indica (ove presente) la possibilità di scaricare gratuitamente le pubblicazioni dal sito [www.marina.difesa.it](http://www.marina.difesa.it), disponibili in formato cartaceo solo su richiesta e con categoria di prezzo b4.

## **5. Documentazione ufficiale edita dall'Istituto Idrografico della Marina**

Ai sensi della Legge 02/02/1960, n. 68, l'Istituto Idrografico della Marina è un organo cartografico di Stato e produce documentazione ufficiale dello Stato.

Essa viene realizzata sulla base delle informazioni pervenute da soggetti pubblici e privati e in particolare da parte dell'Autorità marittima ai sensi del DPR 15/03/2010, n. 90, articolo 222, commi 1.d), 2.e) e 2.g).

Ai sensi dei commi 1.b) e 2.a), fra i compiti dell'Istituto vi è la pubblicazione della documentazione nautica ufficiale che, oltre a creare la certezza legale, costituisce ausilio fondamentale sia per la tutela della sicurezza della navigazione sia dei beni posti in mare e sul fondo dello stesso.

La documentazione nautica ufficiale si divide poi nelle carte nautiche ufficiali e nelle pubblicazioni nautiche ufficiali, di cui deve essere in possesso il navigante ai sensi della normativa tecnica di pertinenza (SOLAS 74/78, DPR 435/1991, D. Lgs. 541/1999, ecc.).

## **6. Documentazione di interesse nautico edita dall'Istituto Idrografico della Marina**

Rientrano in questa categoria tutti i documenti nautici che non rientrano nella categoria della documentazione ufficiale, come le carte editate per altre finalità, anche di immagine come le carte storiche, le carte scientifiche, le carte che rappresentano acque diverse da quelle marittime di interesse nazionale (es. carte dei laghi) e le pubblicazioni redatte e prodotte per finalità tecnico-scientifiche inerenti la navigazione marittima (DPR 15/03/2010, n. 90, articolo 222, comma 2.i).

## I. VENDITA - *How to purchase charts and publications*

La documentazione nautica tradizionale (non elettronica) edita dall'Istituto Idrografico della Marina è in vendita presso:

	<b>NAUTICA</b>	<b>UFFICIO IDROGRAFICO TARANTO</b>	<b>IIM Shop On Line</b>
Indirizzo Address	Stazione Marittima Ponte dei Mille 16126 Genova	Caserma Mezzacapo Via Principe Amedeo, 235 74123 Taranto	<a href="http://www.istitutoidrografico.it">www.istitutoidrografico.it</a>
Telefono Telephone	+39 010 2463528	+39 099 7753995	+39 010 2463528
E-mail	<a href="mailto:iim.nautica@marina.difesa.it">iim.nautica@marina.difesa.it</a>		<a href="mailto:iim.nautica@marina.difesa.it">iim.nautica@marina.difesa.it</a> <a href="mailto:idrograficomarina@gmail.com">idrograficomarina@gmail.com</a>
Orari Opening times	Da lunedì a giovedì / Monday to Thursday: 08:00 - 12:30 – 14:00 - 16:00 Venerdì e l'ultimo giorno del mese: 08:15 - 12:15 Friday and the last day of the month: 08:15 - 12:15	Da lunedì a venerdì: 08:30 -13:30 Monday to Friday: 08:30 - 13:30	

### 1. Vendita documentazione nautica

#### 1.1. Vendita documentazione nautica tradizionale

L'Istituto Idrografico della Marina distribuisce la documentazione nautica tramite canale di vendita on line, oltre che attraverso gli uffici vendita di Genova e Taranto e i rivenditori ufficiali. Le richieste di acquisto presso l'ufficio vendita nautica possono essere effettuate tramite il portale e-commerce raggiungibile all'indirizzo <https://www.istitutoidrografico.it>.

#### Fasce di sconto:

- **1<sup>a</sup> fascia** di sconto del 50%:
  - agli enti di formazione militare e agli Istituti Tecnici o Professionali statali per documentazione destinata a fini didattici, non aggiornata (limitatamente a ordini cumulativi non reiterabili prima di 90 giorni, effettuati dai rispettivi comandi/presidenze, che ne dichiarino lo scopo didattico);
  - agli studenti degli Istituti Tecnici o Professionali statali (previa presentazione di tessera certificante la frequentazione degli stessi Istituti), limitatamente ai prodotti nautici a uso didattico (come: effemeridi, carte nautiche didattiche, tavole nautiche, tavole di marea, rapportatore a diagramma);
  - per tutti i prodotti facenti parte delle collezioni "Carte storiche", "Vedute di costa" e "Costellazioni" venduti al banco presso l'ufficio vendita nautica di Genova e l'ufficio idrografico di Taranto.
- **2<sup>a</sup> fascia** di sconto del 35%:
  - al personale del Ministero della Difesa in servizio o in quiescenza, previa presentazione di idoneo documento in corso di validità;
  - per acquisti di quantitativi superiori a 20 copie della I.I. 2024 limitatamente a persone giuridiche autorizzate di volta in volta dalla Direzione dell'IIM;
  - per tutti i prodotti venduti nell'ambito di saloni ed altre manifestazioni, fatte salve diverse disposizioni.
- **3<sup>a</sup> fascia** di sconto del 10%:  
presso gli uffici vendita nautica e l'ufficio idrografico di Taranto per le vendite dirette al banco.
- **4<sup>a</sup> fascia** di sconto del 75%:  
per il prodotto *I.I. 2026 – Agenda Nautica* venduto a partire dal 1° Marzo dell'anno di riferimento.

Gli sconti sopracitati non sono cumulabili tra loro.

## 1.2. Vendita documentazione nautica ENC

Per la distribuzione agli utenti della propria produzione di cartografia elettronica (ENC) a livello mondiale l'Istituto Idrografico della Marina si avvale di distributori ufficiali attraverso il RENC: IC-ENC ([www.ic-enc.org](http://www.ic-enc.org)).

I servizi forniti dal distributore ufficiale consentono agli utenti l'acquisto in tempo reale delle ENC e dei relativi aggiornamenti.

## 2. Modalità di vendita a rivenditori ufficiali

L'Istituto Idrografico della Marina distribuisce i propri prodotti tradizionali anche attraverso una rete di rivenditori ufficiali. Le richieste per diventare rivenditore ufficiale dovranno essere presentate ai seguenti indirizzi di posta elettronica certificata:

- [difesaservizispa@legalmail.it](mailto:difesaservizispa@legalmail.it)
- [maridrografico.genova@postacert.difesa.it](mailto:maridrografico.genova@postacert.difesa.it)

## 3. Fascicolo Avvisi ai Naviganti

### 3.1. Distribuzione gratuita

Il fascicolo *Avvisi ai Naviganti* e i relativi allegati sono scaricabili in forma integrale, gratuitamente, dallo specifico spazio dedicato all'Istituto Idrografico della Marina all'interno del sito della Marina Militare all'indirizzo <https://www.marina.difesa.it/noi-siamo-la-marina/pilastro-logistico/scientifici/idrografico/Pagine/home.aspx>.

### 3.2. Distribuzione in abbonamento

Nel caso si desideri ricevere dall'IIM copia cartacea del fascicolo *Avvisi ai Naviganti* è necessario sottoscrivere un abbonamento.

La richiesta di abbonamento può essere effettuata mediante versamento dell'importo sul conto corrente postale 423160 intestato a Istituto Idrografico della Marina 16135 Genova, oppure mediante bonifico bancario intestato a Difesa Servizi SpA, Via Flaminia 335, 00196 ROMA, IBAN: IT13K0306905020100000064354 Banca Intesa San Paolo.

Copia della ricevuta di pagamento deve essere inviata all'ufficio vendita nautica via mail all'indirizzo [iim.nautica@marina.difesa.it](mailto:iim.nautica@marina.difesa.it) oppure all'indirizzo [maridrografico.genova@marina.difesa.it](mailto:maridrografico.genova@marina.difesa.it).

L'abbonamento al fascicolo *Avvisi ai Naviganti* può essere richiesto in qualsiasi momento dell'anno pur decorrendo in ogni caso dal primo numero dell'anno a cui si riferisce; agli abbonati saranno inviati automaticamente i fascicoli arretrati dell'anno in corso.

L'abbonamento comprende:

- a) **Avvisi ai Naviganti** (fascicolo quattordicinale).
- b) **Premessa agli Avvisi ai Naviganti e Avvisi di Carattere Generale** (pubblicazione annuale allegata al fascicolo n. 1).
- c) **Elenco di Controllo dei Documenti Nautici** (pubblicazione semestrale allegata ai fascicoli n. 7 e n. 20).
- d) **Raccolta NAVAREA III *Navigational Warnings*** (pubblicazione semestrale allegata ai fascicoli n. 1 e n. 14).

Il costo dell'abbonamento annuale ammonta a:

- € 100,00 (IVA assolta dall'Editore) per l'Italia;
- € 120,00 (IVA assolta dall'Editore) per l'Estero.

## **II. SERVIZI - *Data, reproductions and other services available for sale***

### **1. Riproduzioni**

Le riproduzioni di cartografia, documenti d'archivio e pubblicazioni della biblioteca sono effettuate sulla base della vigente normativa.

Possono essere eseguite con metodologie diverse, in genere di tipo editoriale, e su svariati tipi di supporti. L'eventuale costo è calcolato in base al procedimento di riproduzione e ai materiali impiegati.

È possibile che su documenti antichi o di particolare interesse storico, alcune lavorazioni non siano eseguibili, pertanto è necessaria la richiesta preventiva per l'esame di fattibilità.

### **2. Cessione elaborati**

Possono essere realizzati su richiesta elaborati riguardanti i seguenti campi:

- batimetria;
- mareometria;
- topografia;
- geodesia;
- informazioni nautiche;
- oceanografia;
- sedimentologia;
- astronomia.

### **3. Richieste di servizi**

Le richieste, specifiche e motivate, possono essere effettuate tramite e-mail o tramite richiesta scritta a uno dei seguenti indirizzi:

PEC: [maridrografico.genova@postacert.difesa.it](mailto:maridrografico.genova@postacert.difesa.it)

PEI: [maridrografico.genova@marina.difesa.it](mailto:maridrografico.genova@marina.difesa.it)

indirizzo: Istituto Idrografico della Marina

Passo Osservatorio, 4 - 16135 GENOVA.

Successivamente verrà comunicata al richiedente la procedura amministrativa dettagliata cui attenersi, unitamente ai costi. Una parte dei servizi di cui ai punti precedenti viene assoggettata anche al pagamento dei diritti d'autore (vedi Diritti d'autore pag. 14).

Il prezzo è vincolato a quello in vigore all'atto della ricezione della richiesta del servizio.

### III. PREZZI - Price list

#### 1. DOCUMENTI NAUTICI

##### 1.1 Prezzi della documentazione nautica tradizionale

In questo catalogo, in corrispondenza di ogni carta e pubblicazione, è indicata una lettera (maiuscola o minuscola) che rappresenta la categoria del prezzo.

##### 1.1.1 Prezzi

Nel seguente prospetto i prezzi indicati si intendono come prezzo al pubblico (IVA inclusa):

Carte		Pubblicazioni	
Categoria	Prezzo al pubblico	Categoria	Prezzo al pubblico
A	€ 18,00	a1	€ 9,00 *
B	€ 26,00	a2	€ 20,00 *
C	€ 38,00	a3	€ 26,00 *
D	€ 38,00	b1	€ 33,00 *
E	€ 38,00	b3	€ 22,00
F	€ 24,00	b4	€ 53,00 *
G	€ 6,00	e	€ 110,00 *
		h	€ 11,00 *
		T1	€ 25,00
		T3	€ 8,00

\* IVA assolta dall'Editore.

#### 2. SERVIZI E DIRITTI D'AUTORE

Questo Istituto, compatibilmente con le priorità istituzionali, eroga i seguenti servizi *on demand*, trattandosi di lavorazioni particolari i prezzi secondo preventivo sono variabili in funzione del tipo di lavorazione:

- Elaborati idrografici, oceanografici, sedimentologici, astronomici.....secondo preventivo<sup>(\*)</sup>
- Elaborati cartografici digitali..... secondo preventivo<sup>(\*)</sup>
- Stampe dei prodotti pubblicati dall'IIM presenti nell'archivio storico ..... secondo preventivo<sup>(\*)</sup>
- Attestazione di calcolo di distanze tra punti in mare e tra porti italiani/esteri .....5,00 euro

I prezzi (IVA esclusa) per i sopracitati servizi sono rilasciati su specifica richiesta effettuata a questo Istituto all'indirizzo [maridrografico.genova@marina.difesa.it](mailto:maridrografico.genova@marina.difesa.it).

Tutte le richieste che richiedono attività complesse, saranno oggetto di analisi di fattibilità e successivo approntamento del preventivo, il pagamento dovrà essere anticipato.

<sup>(\*)</sup> I preventivi verranno redatti tenendo conto delle tabelle di onerosità ministeriali dei dipendenti civili e militari della Difesa, dei costi vivi di produzione (se previsti) e dei copyright (se previsti).

#### IV. DIRITTI D'AUTORE - *Copyright*

I prodotti cartografici, fotografici, numerici e comunque i documenti dell'IIM costituiscono opere dell'ingegno e formano oggetto del diritto di autore a norma degli articoli 2575-2577 del codice civile, della Legge 22/04/1941, n. 633, della Convenzione di Berna adottata nel 1886 e ratificata con Legge 20/06/1978, n. 399, del D. Lgs. 09/04/2003, n. 68, attuativo della direttiva 2001/29/CE sull'armonizzazione di taluni aspetti del diritto d'autore e dei diritti connessi nella società dell'informazione, delle direttive 96/9/CE, 2000/31/CE, 2001/29/CE, 2006/115/CE, 2009/24/CE, 2012/28/UE e 2014/26/UE, nonché della Risoluzione legislativa del Parlamento europeo del 26/03/2019 sulla proposta di direttiva del Parlamento europeo e del Consiglio sul diritto d'autore nel mercato unico digitale (COM (2016) 0593 – C8-0383/2016 – 2016/0280 (COD)) approvata dal Parlamento europeo in data 26/03/2019.

L'utilizzazione anche parziale dei prodotti di cui sopra può avvenire solo dietro espressa autorizzazione dell'IIM, nei termini pattuiti, e dietro pagamento dei diritti d'autore.

I diritti d'autore sono sempre dovuti allorché si tratti di riproduzioni, totali o parziali, a sé stanti o a corredo di pubblicazioni scientifiche o didattiche o cartografiche, edite da privati a scopo commerciale (libri, atlanti, riviste, periodici, ecc.) e sono applicati, per le riproduzioni derivate da cartografia tradizionale o da pubblicazioni dell'IIM, ogni 5.000 copie della tiratura indicata nella richiesta.

L'entità base dei diritti d'autore sulla cartografia e sulle pubblicazioni è ridotta del 50% nei seguenti casi:

- per le cessioni agli Enti parastatali e locali ed altri Enti con carattere di pubblica utilità;
- per le riproduzioni a corredo di pubblicazioni scientifiche o didattiche o cartografiche non a scopo commerciale con tiratura inferiore a 5.000 copie.

Sono esenti dal pagamento dei diritti d'autore:

- le Amministrazioni dello Stato;
- le riproduzioni di cartografia e pubblicazioni IIM dopo 20 anni dalla prima pubblicazione;
- la riproduzione di piccole superfici, destinate a corredare pubblicazioni di alto valore scientifico, purché non poste in vendita.

Per quanto concerne in particolare la cessione dei dati numerici, i richiedenti dovranno tenere presenti le seguenti condizioni:

- l'IIM mantiene la proprietà dei dati; in caso di cessioni a terzi, questi acquisiscono soltanto il diritto al loro uso per gli scopi dichiarati e non possono cederli ad altri, né nella forma originaria né opportunamente rielaborati, senza specifico permesso scritto dell'IIM;
- la norma precedente è applicabile anche nel caso in cui l'utilizzatore, a seguito di specifica autorizzazione, provveda in proprio all'acquisizione di dati numerici da cartografia tradizionale coperta da diritti d'autore;
- il pagamento dei diritti d'autore è sempre dovuto, essendo i dati numerici facilmente riproducibili, rielaborabili, praticamente indistruttibili e quindi non soggetti a scadenze temporali. Ne sono esclusi i soli Enti statali.

I richiedenti saranno invitati, prima dell'accoglimento della richiesta, a dichiarare per iscritto di aver piena cognizione delle norme contenute nelle leggi 02/02/1960, n. 68, e 20/06/1978, n. 399, (Convenzione di Berna) e di impegnarsi a:

- non utilizzare il materiale richiesto per scopi diversi da quelli menzionati nella richiesta, né di cederlo a terzi;
- apporre su tutte le copie degli elaborati ricavati, in modo visibile e per esteso, la dicitura prevista per il materiale richiesto, anche se utilizzato parzialmente;
- non superare il numero di copie, ottenute con qualsiasi mezzo di produzione, che si intenda ricavare dal materiale stesso, secondo quanto dichiarato nella richiesta;
- non memorizzare il materiale con qualsiasi mezzo per costituire archivi o banche dati senza preventiva autorizzazione.

Ogni autorizzazione concessa dall'IIM è valida unicamente per la richiesta cui è riferita.

## V. DOCUMENTAZIONE EDITA DALL'ISTITUTO IDROGRAFICO DELLA MARINA *Documents issued by Italian Hydrographic Institute*

### DOCUMENTAZIONE UFFICIALE - OFFICIAL DOCUMENTS

Documentazione nautica ufficiale <sup>(1)</sup> - *Official nautical documents* <sup>(1)</sup>

Carte nautiche ufficiali - *Official nautical charts*

Carte nautiche tradizionali - *Paper charts*

Carte nautiche elettroniche - *Electronic navigational charts*

Pubblicazioni nautiche ufficiali - *Official nautical publications*

Portolani - *Sailing directions*

Elenco dei fari e segnali da nebbia - *List of lights and fog signals*

Radioservizi - *List of radio signals*

Effemeridi nautiche - *Nautical almanac*

Tavole di marea - *Tide tables*

Tavole nautiche - *Nautical tables*

Norme per la tenuta e l'aggiornamento delle carte e delle pubblicazioni nautiche edite dall'IMM -  
*How to keep and update nautical products*

Fascicolo Avvisi ai Naviganti - *Notices to mariners booklet*

Catalogo - *Catalogue*

Altra documentazione ufficiale - *Other official documents*

Altre carte ufficiali - *Other official charts*

Carte batimetriche serie scala 1:250.000 - *Bathymetric charts, series at 1:250.000 scale*

Carte varie ufficiali - *Official miscellaneous charts*

### DOCUMENTAZIONE DI INTERESSE NAUTICO - OTHER DOCUMENTS OF NAUTICAL INTEREST

Carte - *Charts*

Batimetriche - *Bathymetric charts*

Didattiche - *Educational charts*

Carte di interesse storico-didattico - *Historical-educational charts*

Laghi - *Lakes*

Varie - *Miscellaneous*

Storiche - *Historical charts*

Collezioni shop - *Shop collections*

Pubblicazioni - *Publications*

Pubblicazioni varie - *Miscellaneous publications*

Pubblicazioni di cultura generale - *General culture and information*

Pubblicazioni scientifiche - *Scientific publications*

Miscellanea e stampati - *Plotting diagrams, logs and others*

Solo in consultazione - *Out-of-print, available for consultation only*

Di interesse storico-didattico - *Historical-educational interest*

<sup>(1)</sup> Documenti obbligatori secondo le normative nazionali e internazionali per la pianificazione e la condotta in sicurezza della navigazione marittima. / *Mandatory documents according to national and international regulations for the planning and safe conduct of maritime navigation.*

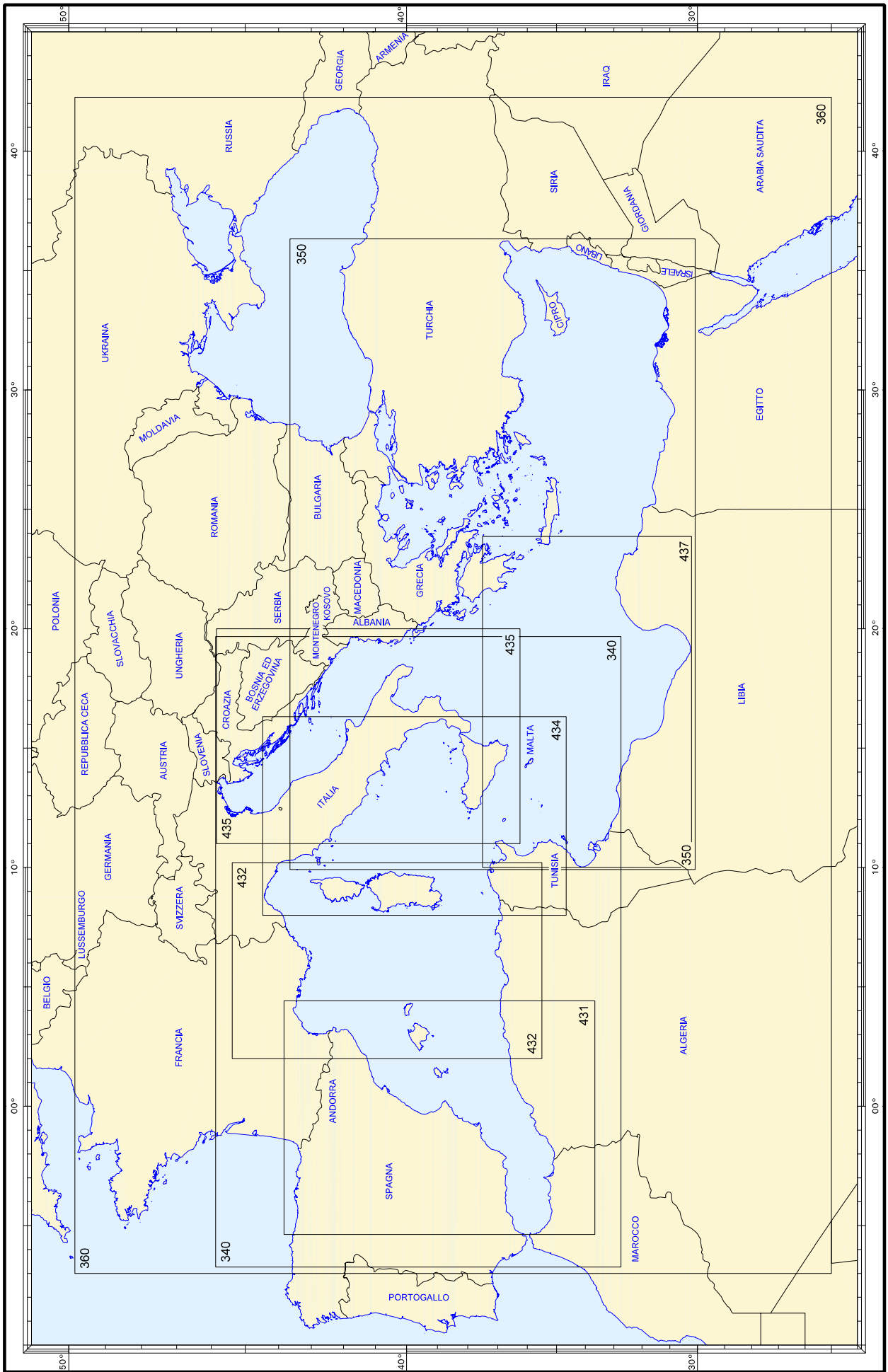


DOCUMENTAZIONE UFFICIALE  
*Official documents*

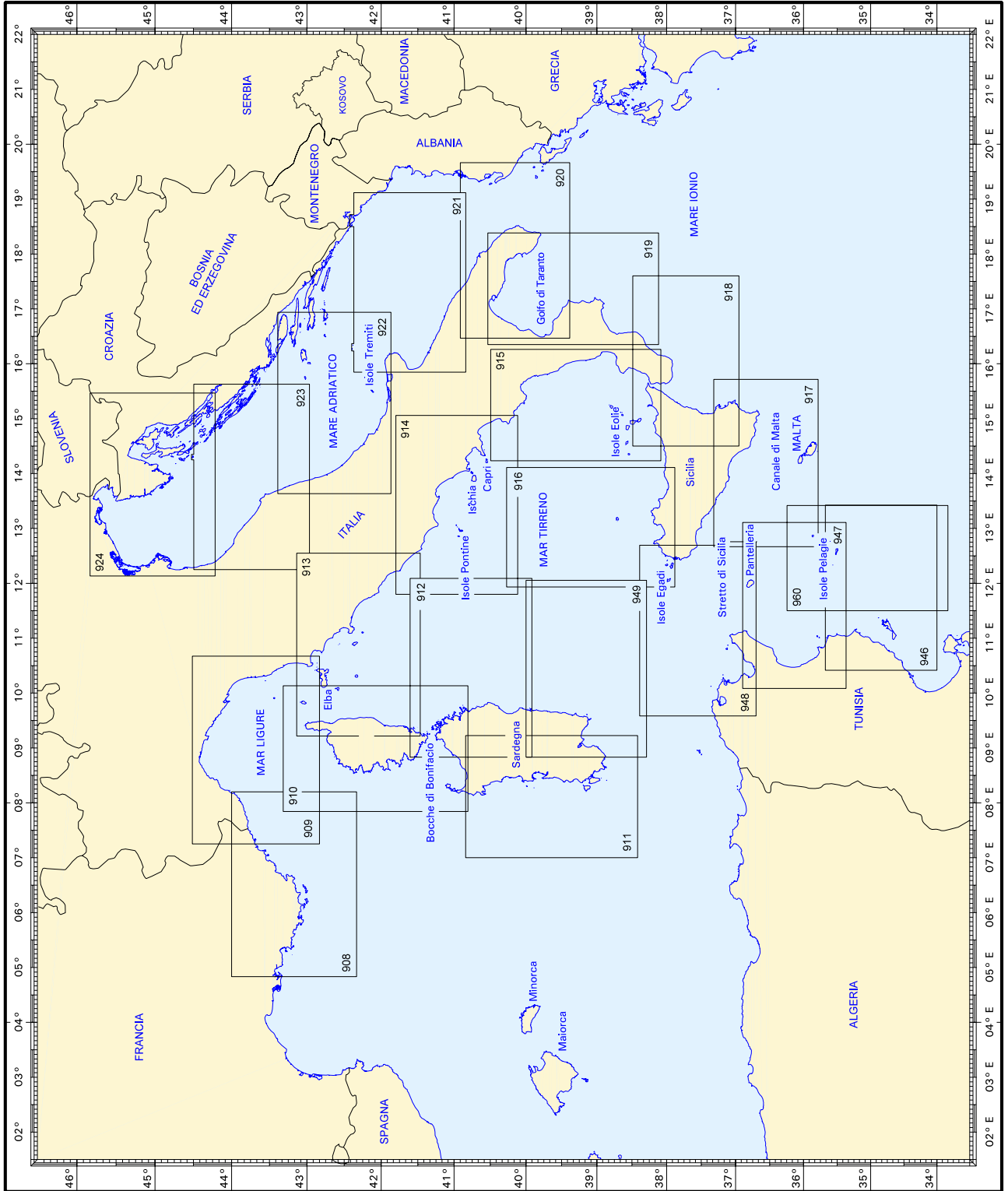
DOCUMENTAZIONE NAUTICA UFFICIALE  
*Official nautical documents*

CARTE NAUTICHE UFFICIALI  
*Official nautical charts*

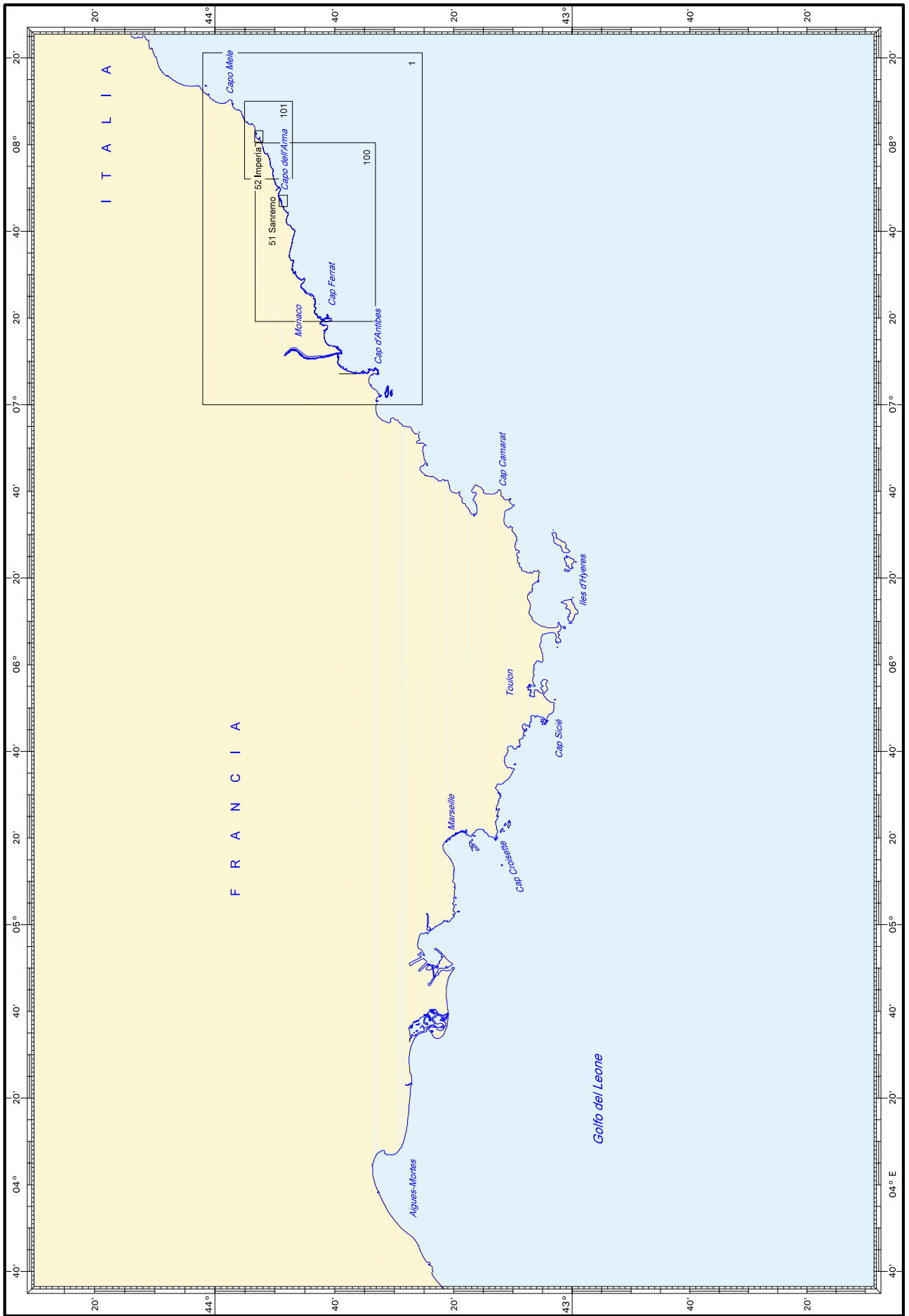
**CARTE NAUTICHE TRADIZIONALI**  
***Paper charts***



Numero	Titolo	Scala 1:	Edizione mese / anno	Formato	Cat.	ENC
<b>340 INT301</b>	Mare Mediterraneo - Bacino Occidentale	2.250.000	01 / 1996	DCO	D	IT100340
<b>350 INT302</b>	Mare Mediterraneo - Bacino Orientale	2.250.000	06 / 1997	DCO	D	IT100350
<b>360 INT300</b>	Mare Mediterraneo e Mar Nero	4.200.000	06 / 1997	DCO	D	
<b>431 INT303</b>	Mare di Alboran e Mar Balear	1.100.000	05 / 2021	DCV	D	
<b>432 INT304</b>	Dalle Isole Baleari alla Corsica e alla Sardegna	1.000.000	11 / 2021	DCV	D	
<b>434 INT305</b>	Mar Ligure - Mar Tirreno - Stretto di Sicilia	1.000.000	12 / 2019	DCV	D	IT200434
<b>435 INT306</b>	Dal Mare Adriatico al Mare Ionio - Tirreno Meridionale e Stretto di Sicilia	1.000.000	09 / 2010	DCV	D	IT200435
<b>437 INT307</b>	Dallo Stretto di Sicilia al Mare Egeo	1.175.000	11 / 2021	DCO	D	
<b>1111 INT1</b>	Simboli, Abbreviazioni, Termini in uso nelle carte nautiche	-	08 / 2018	Libretto	D	



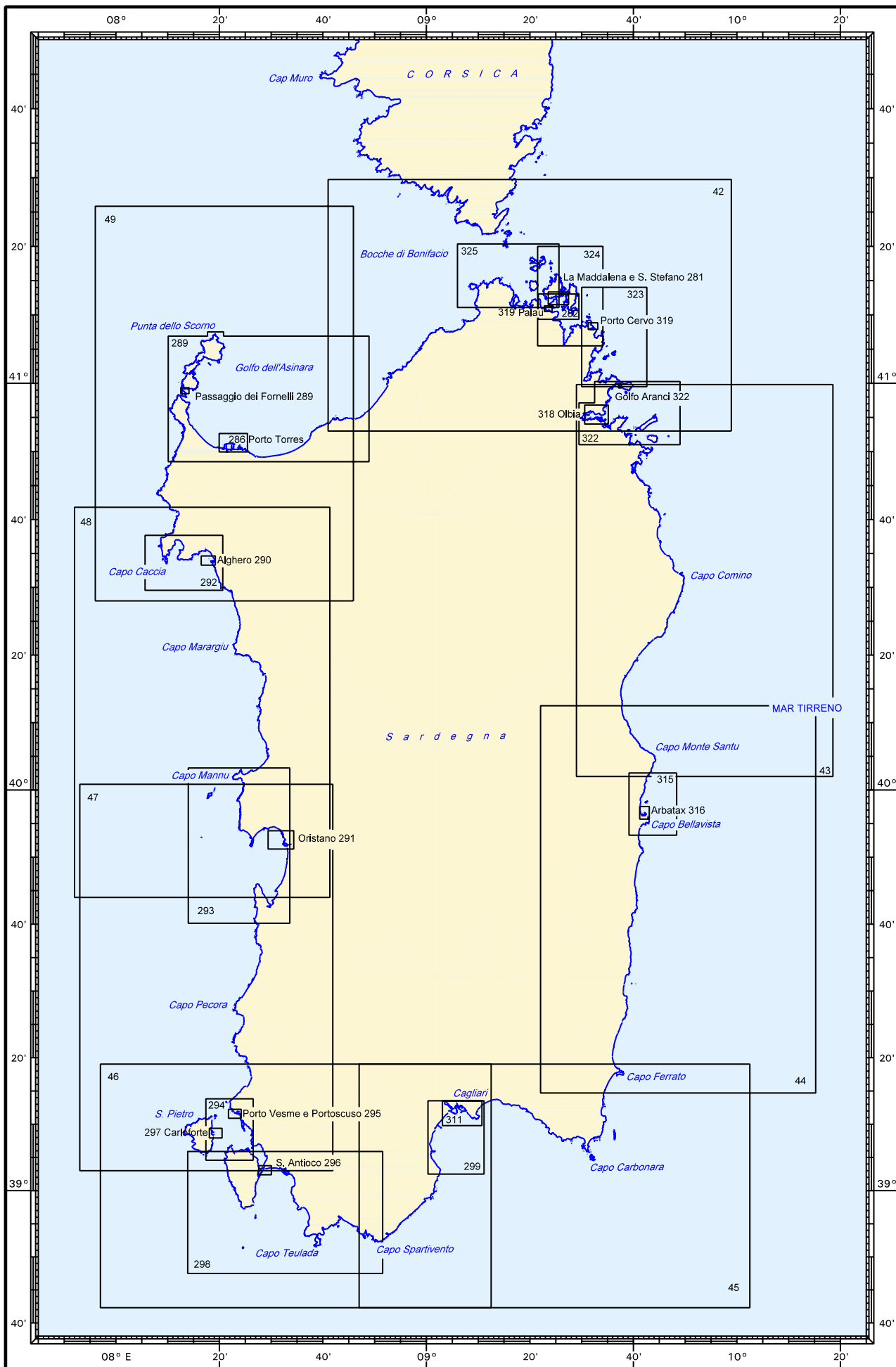
Numero	Titolo	Scala 1:	Edizione mese / anno	Formato	Cat.	ENC
908 INT3118	Da Fos-Sur-Mer a Capo Mele	250.000	03 / 2019	DCO	D	
909 INT3300	Da Nizza a Piombino	250.000	02 / 2020	DCO	D	IT300909
910 INT3302	Isola di Corsica	250.000	03 / 2019	DCV	D	IT300910
911 INT3304	Da Capo Caccia a Capo S. Elia	250.000	01 / 2020	DCV	D	IT300911
912 INT3308	Da Capo Bellavista alle Bocche di Bonifacio	250.000	02 / 2020	DCO	D	IT300912
913 INT3310	Da Piombino a Fiumicino e costa orientale della Corsica	250.000	02 / 2020	DCO	D	IT300913
914 INT3312	Da Fiumicino a Punta Licosa	250.000	07 / 2020	DCO	D	IT300914
915 INT3314	Da Punta Licosa a Capo D'Orlando ed Isole Eolie	250.000	07 / 2020	DCV	D	IT300915
916 INT3316	Da Cefalù a Trapani e Isole Egadi	250.000	10 / 2020	DCV	D	IT300916
917 INT3319	Da Capo Rossello ad Augusta e Isole Maltesi	250.000	09 / 2021	DCO	D	IT300917
918 INT3320	Da Augusta a Punta Stilo e Stretto di Messina	250.000	11 / 2021	DCO	D	IT300918
919 INT3400	Da Punta Stilo a Capo S. Maria di Leuca	250.000	11 / 2020	DCV	D	IT300919
920 INT3402	Da Punta Alice a Torre Canne e Canale d'Otranto	250.000	09 / 2020	DCO	D	IT300920
921 INT3404	Da Torre Canne a Vieste	250.000	08 / 2020	DCO	D	IT300921
922 INT3406	Da Vieste a Porto S. Giorgio e Isola Lesina	250.000	06 / 2020	DCO	D	IT300922
923 INT3408	Da Porto San Giorgio a Porto Corsini e Zara	250.000	12 / 2019	DCO	D	IT300923
924	Da Porto Corsini all'Isola Pag	250.000	09 / 2018	DCO	D	IT300924
946	Da Ras Afrique a Ras Tina e Isole Pelagie	250.000	02 / 2022	DCO	D	
947	Da Ras El Melah a Cap Africa, Pantelleria e Isole Pelagie	250.000	11 / 2017	DCO	D	IT300947
948 INT3210	Da Benzart a K'Libia, Trapani e Pantelleria	250.000	10 / 2025	DCO	D	IT300948
949 INT3306	Da Capo S. Elia a Capo Bellavista	250.000	05 / 2020	DCO	D	IT300949
960	Dalle Secche di Kerkenah all'Isola di Linosa	250.000	09 / 2021	DCV	D	



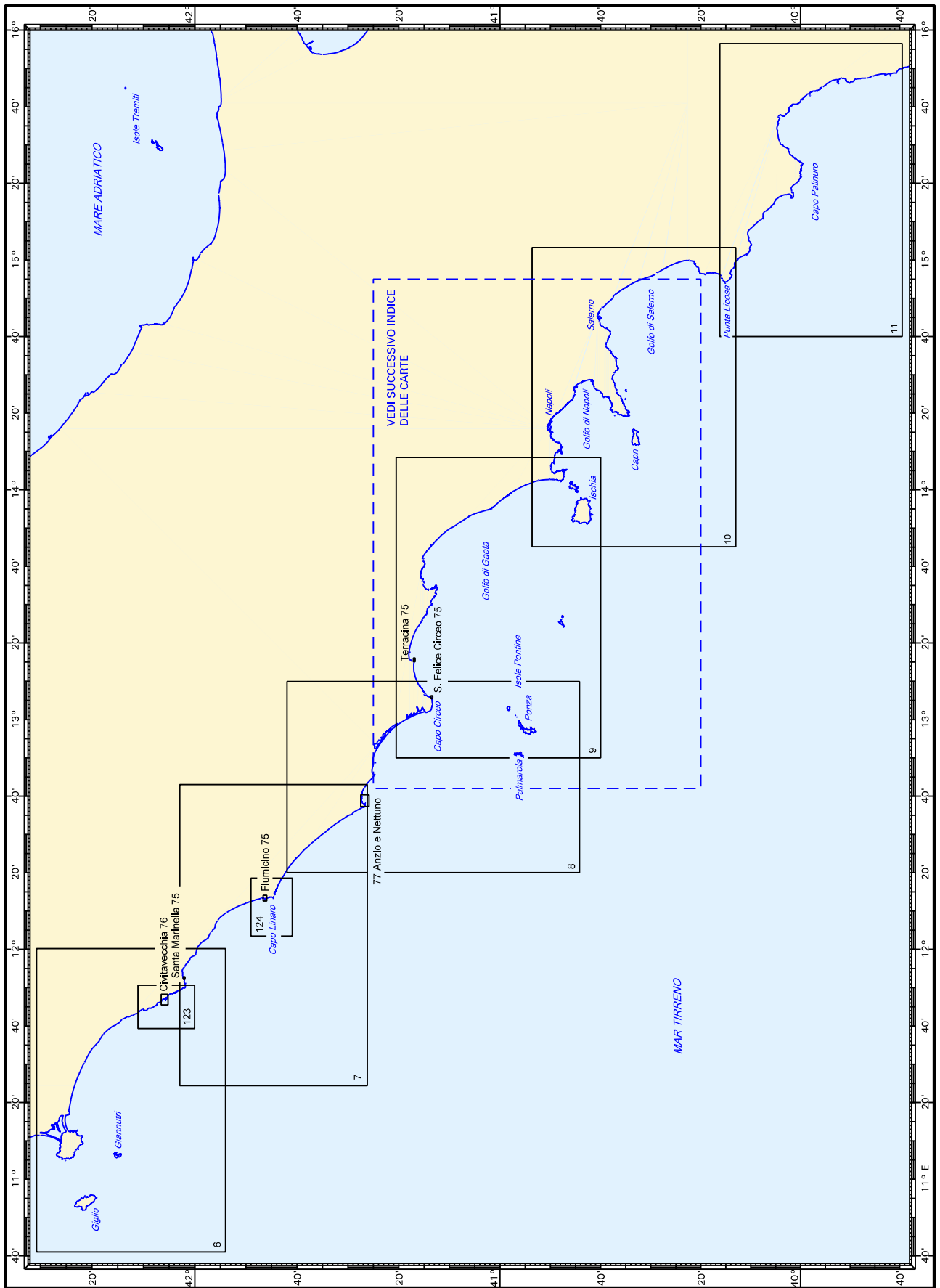
Numero	Titolo	Scala 1:	Edizione mese / anno	Formato	Cat.	ENC
<b>1</b>	Da Cannes a Imperia	100.000	10 / 2018	DCO	D	IT300001
<b>51</b>	Porto di Sanremo	5.000	06 / 2020	CO	B	IT500051
<b>52</b>	Porto di Imperia	5.000	01 / 2013	CO	B	IT500052
<b>100</b>	Da Cap Ferrat a San Lorenzo al Mare	50.000	11 / 2020	DCO	D	IT400100
<b>101</b>	Litorale di Imperia	30.000	07 / 2020	CO	B	IT400101



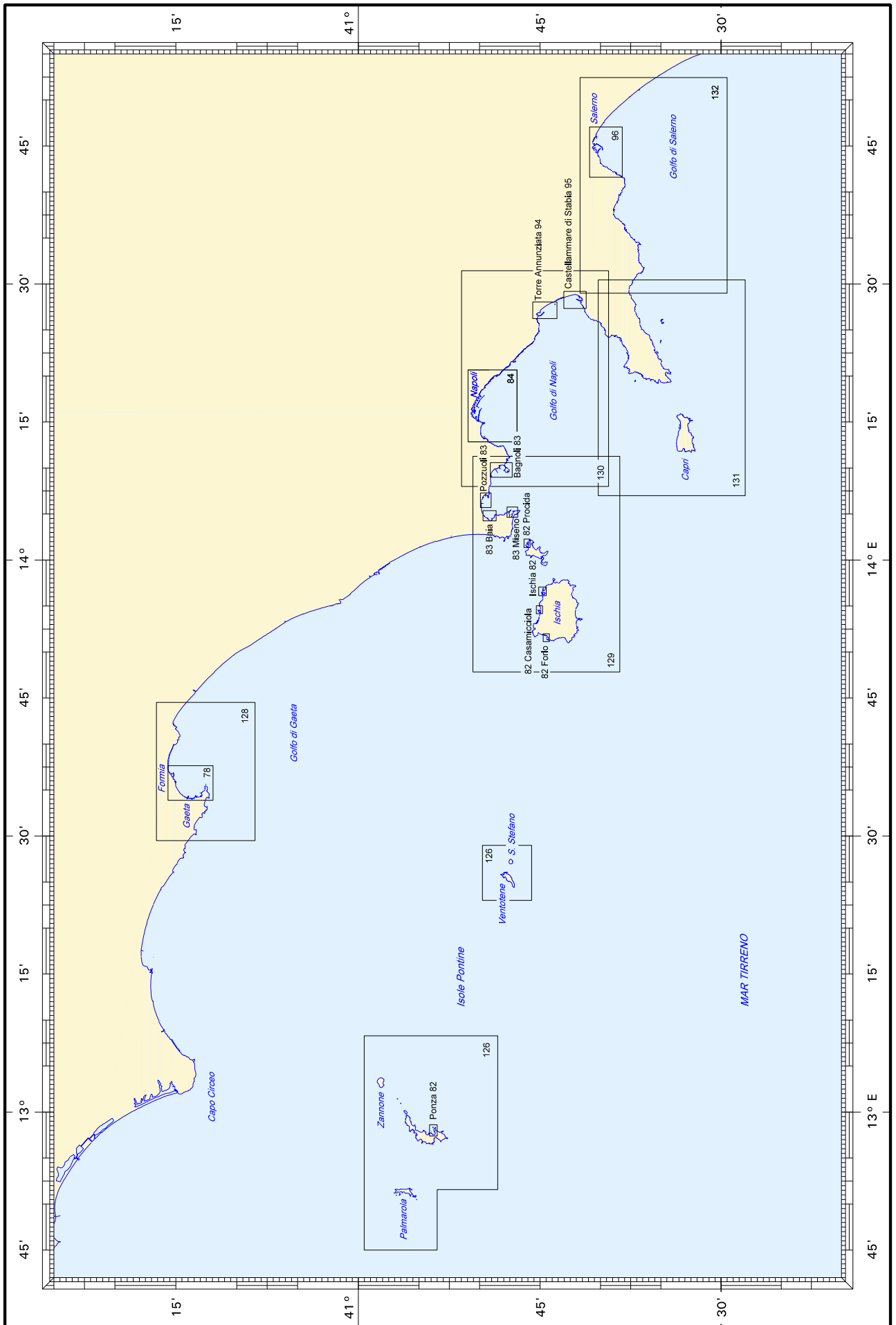
Numero	Titolo	Scala 1:	Edizione mese / anno	Form.	Cat.	ENC
2	Da Imperia a Portofino	100.000	04 / 2019	DCO	D	IT300002
3	Da Portofino a San Rossore	100.000	06 / 2020	DCO	D	IT300003
4	Da San Rossore al Canale di Piombino ed Isola d'Elba, Capraia e Gorgona	100.000	08 / 2020	DCV	D	IT300004
5	Dal Canale di Piombino al Promontorio Argentario e Scoglio Africa	100.000	10 / 2020	DCO	D	IT300005
40	Da Cap Corse ad Alistro e all'Isola d'Elba	100.000	05 / 2021	DCV	D	IT300040
41	Da Alistro alle Bocche di Bonifacio	100.000	11 / 2020	DCV	D	IT300041
53 INT3357	Porto di Savona - Vado	10.000	06 / 2019	DCV	D	IT500053
54 INT3361	Porto di Genova - Foglio Ovest	10.000	08 / 2024	DCO	D	IT500054
55 INT3362	Porto di Genova - Foglio Est	10.000	05 / 2024	DCO	D	IT500055
57	Porti di Chiavari e Lavagna	5.000	02 / 2018	CO	B	IT500057
58	Golfo Marconi (Golfo Tigullio)	10.000	04 / 2020	CV	B	IT500058
59	Porto della Spezia	5.000	07 / 2021	DCO	D	IT600059
60 INT3365	Rada della Spezia	10.000	11 / 2022	DCV	D	IT500060
61	Porto di Marina di Carrara	5.000	04 / 2025	CO	B	IT500061
62 INT3369	Porto di Livorno	10.000	05 / 2020	CV	B	IT500062
63	Porto di Viareggio	5.000	05 / 2024	CV	B	IT500063
71	Rada e Porto di Piombino	10.000	06 / 2024	DCO	D	IT500071
72	Rada di Portoferraio	7.500	11 / 2024	CO	B	IT500072
74	Porti dell'Argentario e dell'Isola del Giglio		11 / 2023	CV	B	
	Porto Ercole - Cala Galera	5.000				IT50074A
	Porto del Giglio	5.000				IT50074B
	Porto S. Stefano	5.000				IT50074C
104 INT3356	Litorale di Savona	30.000	06 / 2020	DCV	D	IT400104
106 INT3360	Litorale di Genova	30.000	01 / 2022	DCO	D	IT400106
107	Litorale da Nervi a Sestri Levante	30.000	03 / 2020	DCO	D	IT400107
115 INT3364	Litorale della Spezia	30.000	07 / 2025	DCO	D	IT400115
116	Isole di Capraia e Gorgona		03 / 2019	CO	B	
	Capraia	25.000				IT40116B
	Gorgona	25.000				IT40116A
117	Isola d'Elba	40.000	01 / 2026	DCO	D	IT400117
118	Isole di Giannutri, Montecristo e Pianosa		03 / 2022	CO	B	
	Montecristo	25.000				IT40118B
	Giannutri	25.000				IT40118A
	Pianosa	25.000				IT40118C
119	Isola del Giglio	20.000	07 / 2017	CV	B	IT400119
120 INT3368	Litorale di Livorno	30.000	11 / 2025	DCV	D	IT400120
121	Litorale da Quercianella a Marina di Cecina e Secche di Vada	30.000	07 / 2020	DCO	D	IT400121
122	Dalla Foce dell'Ombrone al Promontorio Argentario	50.000	01 / 2026	DCV	D	IT400122
326 INT3350	Bocche di Bonifacio	51.500	01 / 2024	DCO	D	IT400326
	Golfo di Arzachena	51.500				



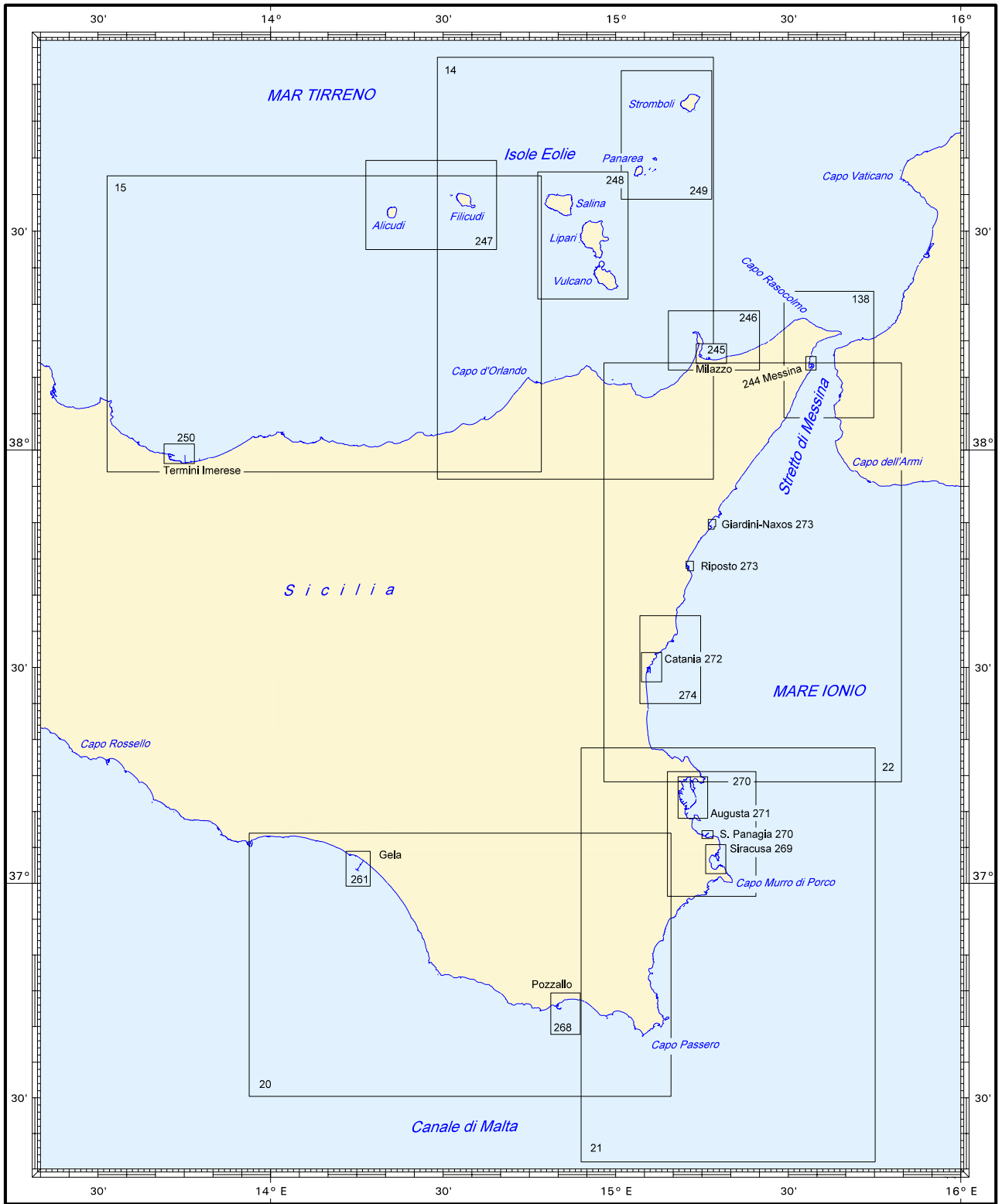
Numero	Titolo	Scala 1:	Edizione mese / anno	Form.	Cat.	ENC
42	Da Castelsardo a Olbia e Bocche di Bonifacio	100.000	11 / 2025	DCO	D	IT300042
43	Da Olbia a Capo di Monte Santu	100.000	02 / 2014	DCV	D	IT300043
44	Da Capo di Monte Santu a Capo Ferrato	100.000	08 / 2014	DCV	D	IT300044
45	Da Capo Carbonara a Capo Spartivento	100.000	08 / 2025	DCO	D	IT300045
46	Da Capo Spartivento all'Isola S. Pietro	100.000	01 / 2013	DCO	D	IT300046
47	Dall'Isola San Pietro a Capo San Marco	100.000	01 / 2013	DCV	D	IT300047
48	Da Capo San Marco a Capo Caccia	100.000	09 / 2014	DCV	D	IT300048
49	Da Capo Caccia a Castelsardo e Isola Asinara	100.000	11 / 2025	DCV	D	IT300049
281	Rade di La Maddalena e di S. Stefano	5.000	04 / 2019	DCO	D	IT600281
282	Ancoraggi tra La Maddalena e la costa Nord della Sardegna	10.000	09 / 2021	DCO	D	IT500282
286	Porto di Porto Torres	10.000	01 / 2020	CO	B	IT500286
289	Golfo dell'Asinara	50.000	10 / 2025	DCO	D	IT40289A
	Passaggio dei Fornelli	10.000				IT50289B
290	Porto di Alghero	5.000	01 / 2020	CO	B	IT500290
291	Porto di Oristano	10.000	10 / 2022	CO	B	IT500291
292	Litorale di Alghero e Porto Conte	30.000	07 / 2020	DCO	D	IT400292
293	Golfo di Oristano	40.000	09 / 2012	DCV	D	IT400293
294	Canale di San Pietro	25.000	06 / 2012	CV	B	IT400294
295	Porti di Portovesme e Portoscuso	5.000	03 / 2023	CO	B	IT500295
296	Porto di S. Antioco (Ponte Romano)	5.000	01 / 2020	CO	B	IT500296
297	Porto di Carloforte	5.000	10 / 2019	CO	B	IT500297
298	Golfo di Palmas	50.000	12 / 2014	DCO	D	IT400298
299 INT3376	Litorale di Cagliari	30.000	02 / 2021	CV	B	IT400299
311	Porto di Cagliari	10.000	02 / 2022	DCO	D	IT500311
315	Litorale di Arbatax	25.000	12 / 2011	CV	B	IT400315
316	Porto di Arbatax	5.000	09 / 2025	CV	B	IT500316
318	Porto di Olbia	10.000	09 / 2025	CO	B	IT500318
319	Porti di Palau e Porto Cervo		03 / 2019	CV	B	
	Palau	4.000				IT60319D
	Porto Cervo	5.000				IT50319A
322	Golfi di Olbia e degli Aranci - Isole di Tavolara e Molara	25.000	04 / 2021	DCO	D	IT400322
	Porto di Golfo Aranci	5.000				IT50322B
323	Golfo di Congianus e Passo delle Bisce	25.000	03 / 2024	DCV	D	IT400323
324	Arcipelago di La Maddalena - Foglio Est	25.000	09 / 2023	DCV	D	IT400324
325	Arcipelago di La Maddalena - Foglio Ovest	25.000	05 / 2024	DCO	D	IT400325



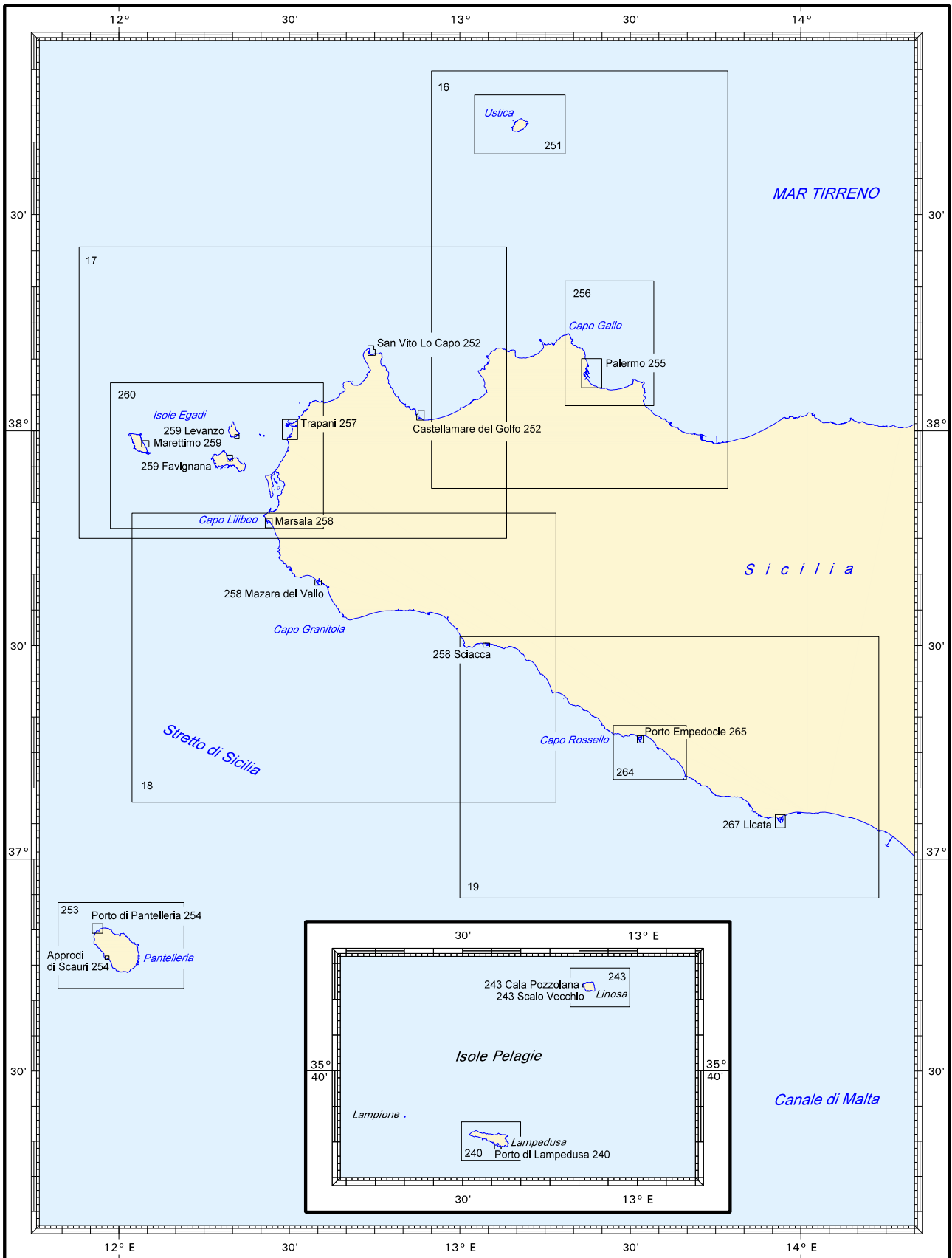
Numero	Titolo	Scala 1:	Edizione mese / anno	Formato	Cat.	ENC
6	Dal Promontorio Argentario a Capo Linaro	100.000	05 / 2014	DCO	D	IT300006
7	Da Capo Linaro ad Anzio	100.000	06 / 2025	DCO	D	IT300007
8	Da Anzio a Capo Circeo e Isole Pontine	100.000	08 / 2025	DCV	D	IT300008
9	Da Capo Circeo a Ischia e Isole Pontine	100.000	07 / 2016	DCO	D	IT300009
10	Da Ischia a Punta Licosa	100.000	09 / 2025	DCO	D	IT300010
11	Da Punta Licosa a Diamante	100.000	04 / 2016	DCO	D	IT300011
75	Porti minori del Lazio - Da S. Marinella a Terracina		10 / 2016	CV	B	
	Santa Marinella	4.000				IT50075C
	Terracina	4.000				IT50075D
	S. Felice Circeo	4.000				IT50075B
	Fiumicino	4.000				IT50075A
76	INT3370 Porto di Civitavecchia	10.000	04 / 2019	CO	B	IT500076
77	Porti di Anzio e Nettuno	6.000	04 / 2016	CO	B	IT500077
123	Litorale di Civitavecchia	30.000	05 / 2020	CV	B	IT400123
124	Litorale di Fiumicino	30.000	02 / 2017	CO	B	IT400124



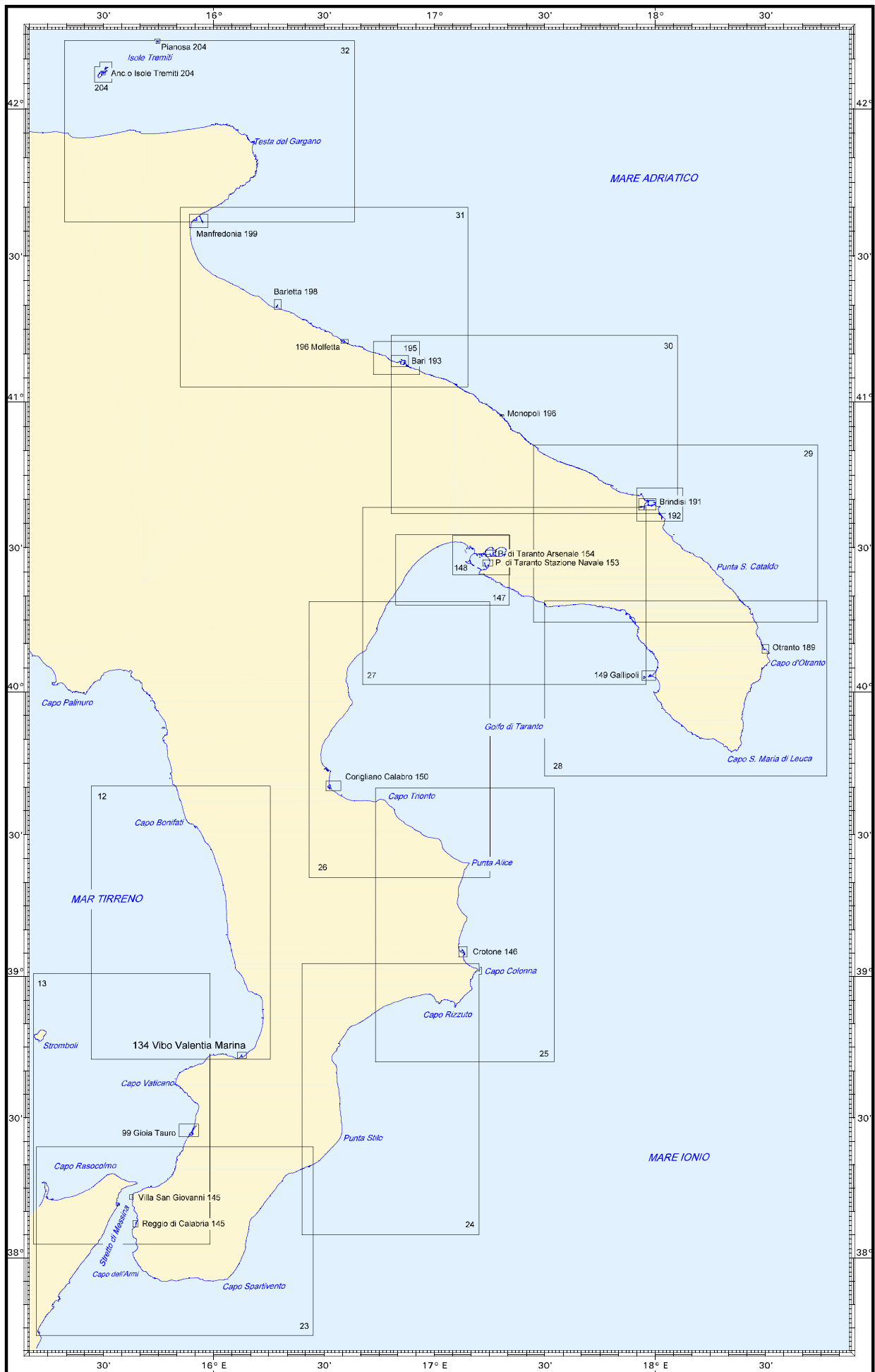
Numero	Titolo	Scala 1:	Edizione mese / anno	Formato	Cat.	ENC
78	Porti di Gaeta e Formia	10.000	07 / 2023	CV	B	IT500078
82	Porti delle Isole di Ponza - Ischia - Procida					
	Porto di Ischia	5.000	03 / 2024	CV	B	IT50082A
	Porto di Casamicciola	5.000				IT50082D
	Porto di Forio	5.000				IT50082B
	Porto di Marina Grande di Procida	5.000				IT50082C
	Porto di Ponza	5.000				IT50082E
83	Porti minori della Campania da Miseno a Bagnoli		12 / 2024	CV	B	
	Porto di Baia	7.500				IT50083D
	Porto di Pozzuoli	7.500				IT50083A
	Porto di Bagnoli	7.500				IT50083B
	Porto di Miseno	7.500				IT50083C
84 INT3386	Porto di Napoli	10.000	01 / 2019	DCO	D	IT500084
94	Porto di Torre Annunziata	5.000	05 / 2019	CV	B	IT500094
95	Porto di Castellammare di Stabia	5.000	09 / 2019	DCV	D	IT500095
96 INT3387	Rada di Salerno	10.000	09 / 2024	CO	B	IT500096
126	Isole Pontine - Isole di Ventotene e S. Stefano		03 / 2017	DCO	D	
	Isole Pontine	30.000				IT40126A
	Isole di Ventotene e S. Stefano	30.000				IT40126B
128	Litorale di Gaeta	30.000	03 / 2020	CO	B	IT400128
129	Canali d'Ischia e Procida	30.000	09 / 2016	DCO	D	IT400129
130 INT3385	Litorale di Napoli	30.000	05 / 2020	DCO	D	IT400130
131	Penisola Sorrentina e Isola di Capri	30.000	08 / 2016	DCO	D	IT400131
132	Litorale di Salerno	30.000	08 / 2016	DCO	D	IT400132



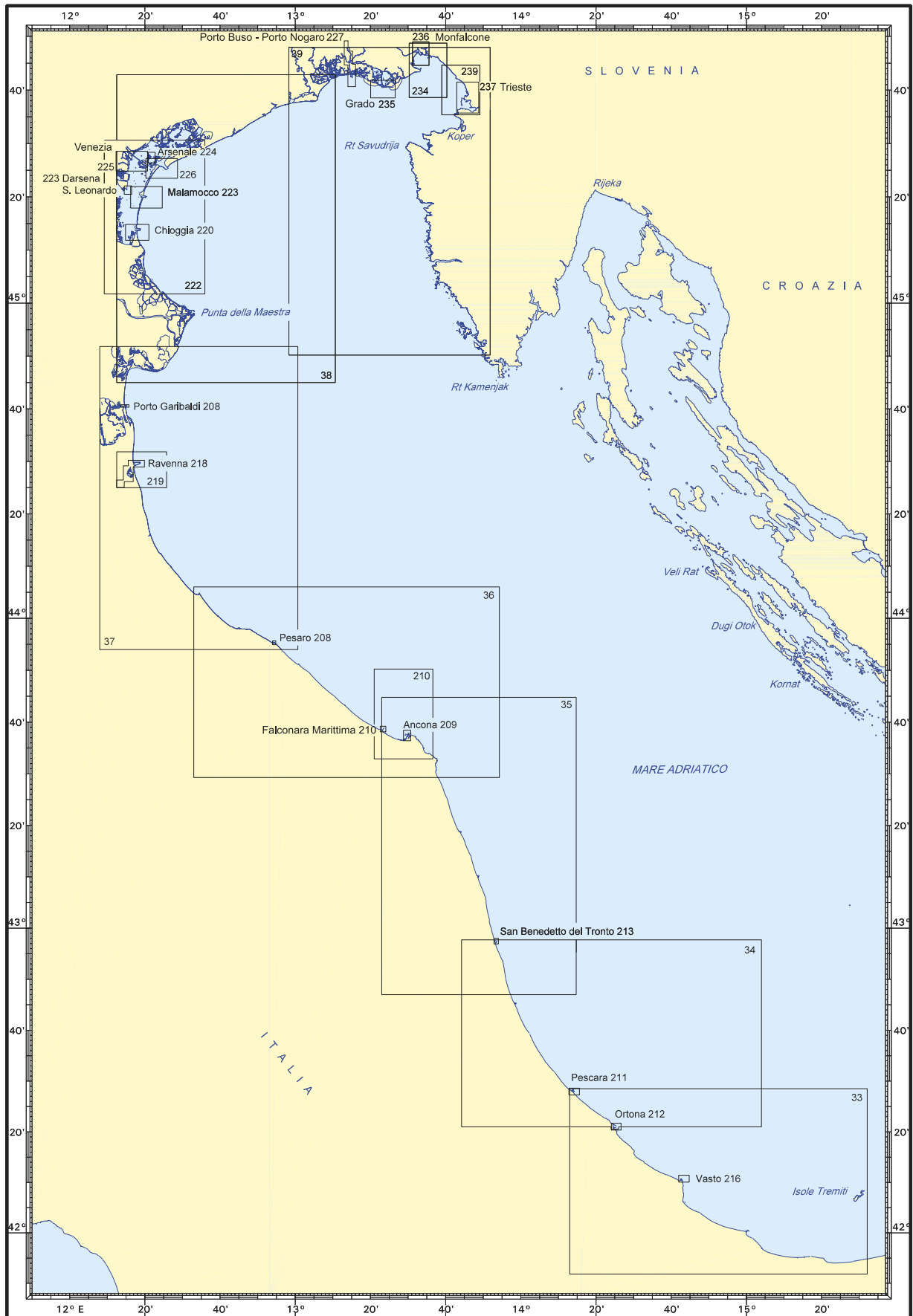
Numero	Titolo	Scala 1:	Edizione mese / anno	Form.	Cat.	ENC
14	Da Capo Milazzo a Capo D'Orlando e Isole Eolie	100.000	05 / 2016	DCV	D	IT300014
15	Da C.o d'Orlando a C.o Zafferano e Isole di Alicudi e Filicudi	100.000	10 / 2019	DCO	D	IT300015
20	Da Licata a Marina di Avola	100.000	03 / 2018	DCO	D	IT300020
21	Da C.o Passero a C.o S. Croce	100.000	03 / 2025	DCV	D	IT300021
22	Da Capo S. Croce a Messina e Capo dell'Armi	100.000	01 / 2021	DCV	D	IT300022
138 INT3352	Stretto di Messina	30.000	08 / 2025	DCV	D	IT400138
244	Porto di Messina	5.000	01 / 2025	CV	B	IT500244
245	Rada e Porto di Milazzo	10.000	12 / 2021	CO	B	IT500245
246 INT3388	Litorale di Milazzo	30.000	01 / 2023	CO	B	IT400246
247	Isole di Alicudi e Filicudi	30.000	05 / 2016	DCO	D	IT400247
248	Isole di Lipari, Vulcano e Salina	30.000	11 / 2024	DCV	D	IT400248
249	Isole di Panarea e Stromboli	30.000	05 / 2019	DCV	D	IT400249
250	Rada e Porto di Termini Imerese	10.000	07 / 2020	CO	B	IT500250
261	Rada e Porto di Gela	12.000	04 / 2020	CV	B	IT500261
268	Rada e Porto di Pozzallo	10.000	06 / 2020	DCV	D	IT500268
269	Porto di Siracusa	10.000	02 / 2014	CV	B	IT500269
270 INT3394	Litorale di Augusta e Siracusa	30.000	10 / 2025	DCV	D	IT40270A
	Baia di S. Panagia	10.000				IT50270B
271	Rada e Porto di Augusta	10.000	06 / 2021	DCV	D	IT500271
272	Rada e Porto di Catania	10.000	07 / 2024	CV	B	IT500272
273	Porti minori della Sicilia		08 / 2020	CO	B	
	Giardini - Naxos	5.000				IT50273B
	Riposto	5.000				IT50273A
274 INT3393	Litorale di Catania	30.000	07 / 2023	CV	B	IT400274



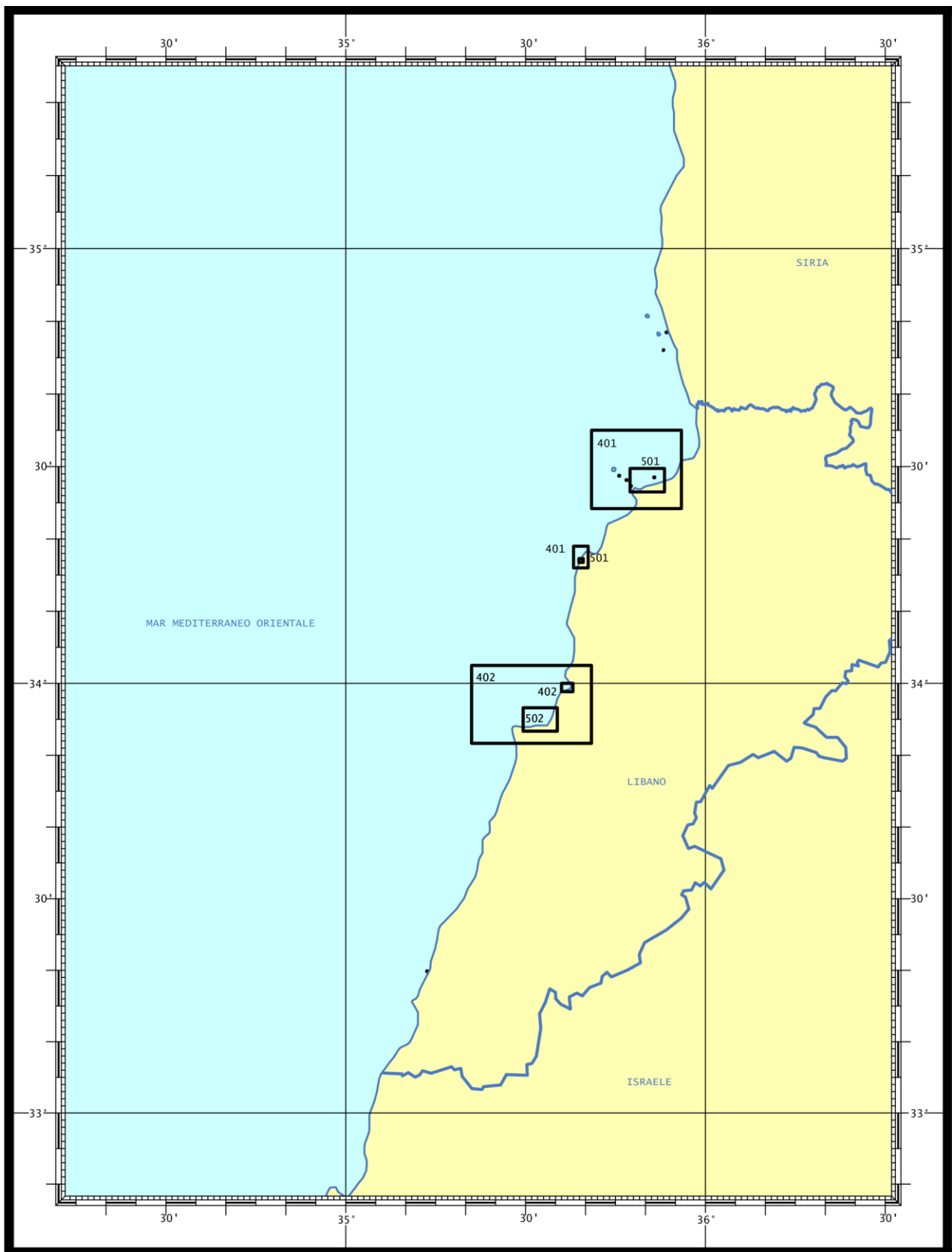
Numero	Titolo	Scala 1:	Edizione mese / anno	Form.	Cat.	ENC
16	Da C.o Rama a C.o Zafferano e Isola di Ustica	100.000	09 / 2019	DCV	D	IT300016
17	Da Capo Rama a Marsala e Isole Egadi	100.000	12 / 2025	DCO	D	IT300017
18	Da Marsala a Sciacca	100.000	01 / 2016	DCO	D	IT300018
19	Da Sciacca a Licata	100.000	12 / 2025	DCO	D	IT300019
240	Isola di Lampedusa	20.000	07 / 2019	CO	B	IT40240A
	Porto di Lampedusa	7.500				IT50240B
243	Isola di Linosa	20.000	09 / 2020	CO	B	IT40243A
	Porto di Cala Pozzolana	5.000				IT50243B
	Porto di Scalo Vecchio	5.000				IT50243C
251	Isola di Ustica	30.000	01 / 2013	CO	B	IT400251
252	Porti minori della Sicilia		07 / 2017	CO	B	
	San Vito Lo Capo	5.000				IT50252A
	Castellammare del Golfo	5.000				IT50252B
253	Isola di Pantelleria	30.000	06 / 2020	DCO	D	IT400253
254	Porto di Pantelleria e Approdo di Scauri		06 / 2020	CO	B	
	Porto di Pantelleria	5.000				IT50254A
	Approdo di Scauri	5.000				IT50254B
255	Rada e Porto di Palermo	10.000	11 / 2022	CV	B	IT500255
256 INT3392	Litorale di Palermo	30.000	04 / 2025	DCV	D	IT400256
257 INT3391	Porto di Trapani	7.500	04 / 2020	CV	B	IT500257
258	Porti minori della Sicilia, Marsala - Mazara del Vallo - Sciacca		02 / 2026	CO	B	
	Porto di Marsala	5.000				IT50258C
	Porto di Sciacca	5.000				IT50258B
	Porto di Mazara del Vallo	5.000				IT50258A
259	Porti minori delle Isole Egadi		03 / 2025	CV	B	
	Levanzo	5.000				IT50259B
	Favignana	5.000				IT50259A
	Marettimo	5.000				IT50259C
260	Litorale da Trapani a Marsala e Isole Egadi	50.000	12 / 2020	DCO	D	IT400260
264	Rada di Porto Empedocle	20.000	07 / 2020	DCO	D	IT400264
265	Porto di Porto Empedocle	5.000	11 / 2019	CO	B	IT500265
267	Porto di Licata	5.000	01 / 2016	CV	B	IT500267



Numero	Titolo	Scala 1:	Edizione mese / anno	Form.	Cat.	ENC
12	Da Diamante a Capo Cozzo	100.000	05 / 2016	DCV	D	IT300012
13	Da Capo Cozzo a Capo Milazzo e Stromboli	100.000	05 / 2016	DCV	D	IT300013
23	Da Capo Milazzo a Roccella Ionica	100.000	01 / 2021	DCO	D	IT300023
24	Da Roccella Ionica a Capo Rizzuto	100.000	06 / 2019	DCV	D	IT300024
25	Da Capo Rizzuto a Punta Alice	100.000	07 / 2019	DCV	D	IT300025
26	Da Punta Alice a Foce del Sinni	100.000	07 / 2019	DCV	D	IT300026
27	Da Foce del Sinni a Porto Cesareo	100.000	10 / 2020	DCO	D	IT300027
28	Da Torre dell'Ovo a Torre dell'Orso	100.000	04 / 2015	DCO	D	IT300028
29	Da Torre dell'Orso a Brindisi	100.000	06 / 2024	DCO	D	IT300029
30	Da Brindisi a Bari	100.000	06 / 2024	DCO	D	IT300030
31	Da Bari a Manfredonia	100.000	04 / 2025	DCO	D	IT300031
32	Da Manfredonia al Lago di Lesina - Isole Tremi e Pianosa	100.000	04 / 2025	DCO	D	IT300032
99 INT3395	Porto di Gioia Tauro	10.000	06 / 2021	CO	B	IT500099
134	Porto di Vibo Valentia Marina	5.000	04 / 2019	CO	B	IT500134
145	Porti di Reggio di Calabria e Villa San Giovanni		08 / 2022	CO	B	
	Reggio di Calabria	5.000				IT50145B
	Villa San Giovanni	5.000				IT50145A
146	Porto di Crotone	6.000	04 / 2019	CV	B	IT500146
147 INT3456	Litorale di Taranto	40.000	06 / 2025	DCO	D	IT400147
148	Porto di Taranto	20.000	02 / 2025	DCO	D	IT500148
149	Porto di Gallipoli	7.500	12 / 2022	CO	B	IT500149
150	Porto di Corigliano Calabro	7.500	03 / 2019	CO	B	IT500150
153	Porto di Taranto - Stazione Navale	5.000	02 / 2023	CO	B	IT600153
154	Porto di Taranto - Arsenale	5.000	08 / 2021	CO	B	IT600154
189	Porto di Otranto	5.000	08 / 2024	CV	B	IT500189
191	Porto di Brindisi	6.000	07 / 2023	DCO	D	IT500191
192 INT3460	Litorale di Brindisi	30.000	11 / 2023	DCO	D	IT400192
193 INT3461	Porto di Bari	6.000	06 / 2019	DCO	D	IT500193
195	Litorale di Bari	25.000	02 / 2020	CO	B	IT400195
196	Porti di Molfetta e Monopoli		07 / 2022	CV	B	
	Monopoli	5.000				IT50196B
	Molfetta	5.000				IT50196A
198	Porto di Barletta	5.000	11 / 2018	CV	B	IT500198
199	Porto di Manfredonia	10.000	02 / 2022	CO	B	IT500199
204	I. Tremi e Pianosa		03 / 2023	CO	B	
	Isole Tremi	15.000				IT40204A
	Anc.o delle I. Tremi	5.000				IT50204B
	Isola Pianosa	5.000				IT50204C

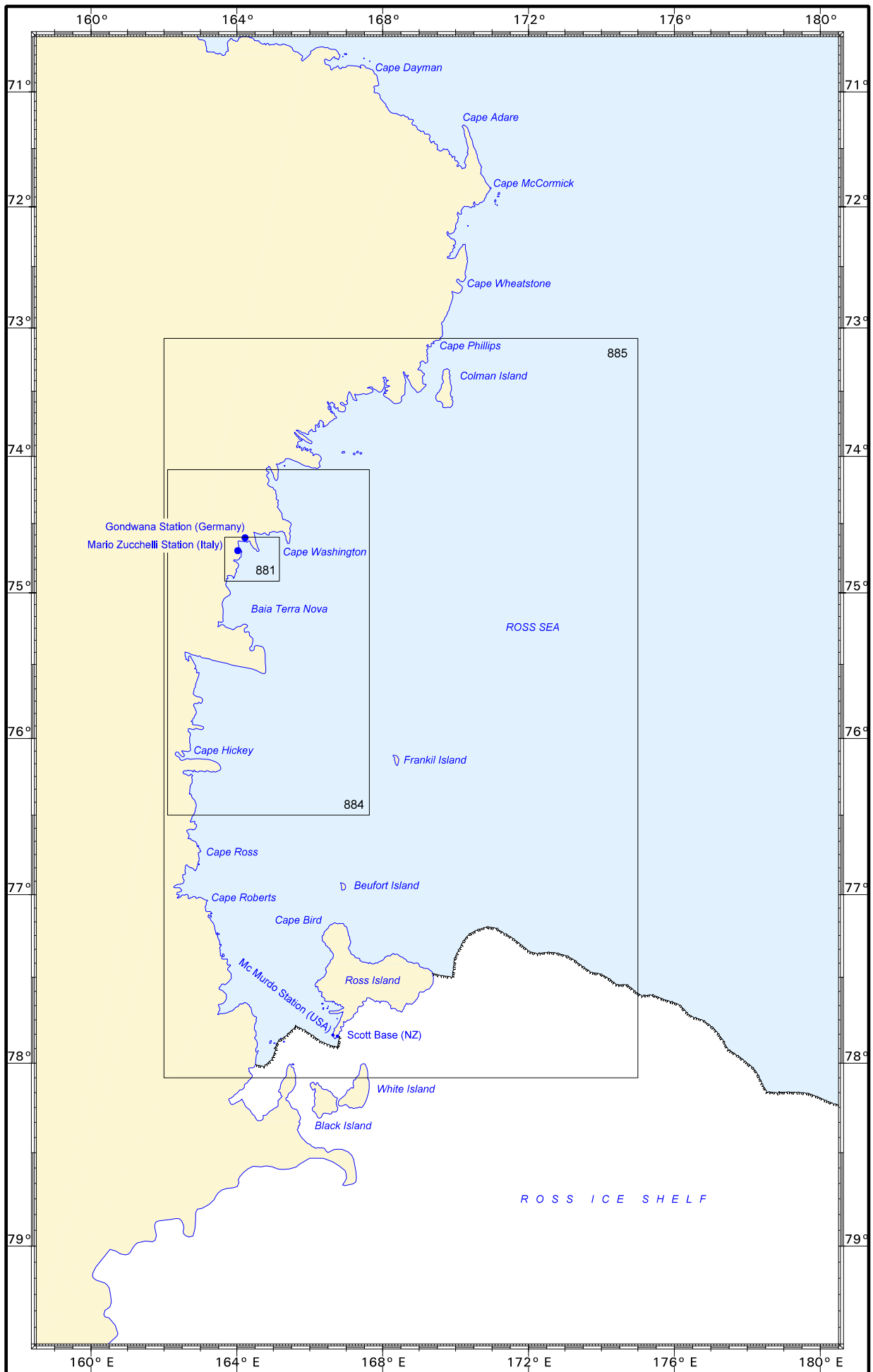


Numero	Titolo	Scala 1:	Edizione mese / anno	Form.	Cat.	ENC
33	Dal Lago di Lesina a Ortona e Isole Tremiti	100.000	07 / 2018	DCO	D	IT300033
34	Da Ortona alla Foce del Tronto	100.000	05 / 2025	DCO	D	IT300034
35	Dalla Foce del Tronto ad Ancona	100.000	04 / 2025	DCV	D	IT300035
36	Da Ancona a Rimini	100.000	11 / 2019	DCO	D	IT300036
37	Da Pesaro al Po di Goro	100.000	07 / 2021	DCV	D	IT300037
38	Dal Po di Goro a Punta Tagliamento	100.000	05 / 2021	DCV	D	IT300038
39	Da Punta Tagliamento a Pula	100.000	11 / 2020	DCV	D	IT300039
208	Porti di Pesaro e Porto Garibaldi		02 / 2022	CV	B	
	Pesaro	5.000				IT50208A
	Porto Garibaldi	5.000				IT50208B
209	Porto di Ancona	5.000	09 / 2022	CV	B	IT500209
210 INT3466	Litorale di Ancona	30.000	10 / 2024	DCV	D	IT400210
	Falconara Marittima - Pontile	10.000				IT50210A
211	Porto di Pescara	5.000	09 / 2018	CO	B	IT500211
212	Porto di Ortona	5.000	12 / 2022	CO	B	IT500212
213	Porto di San Benedetto del Tronto	5.000	04 / 2022	CO	B	IT500213
216	Porto di Vasto	5.000	10 / 2024	CO	B	IT500216
218 INT3467	Porto di Ravenna		03 / 2022	DCV	D	IT500218
	A	7.500				
	B	7.500				
	C	7.500				
219	Litorale di Ravenna	25.000	06 / 2022	CO	B	IT400219
220	Porto di Chioggia	10.000	03 / 2025	CO	B	IT500220
222 INT3464	Litorale di Venezia	50.000	06 / 2018	DCV	D	IT400222
223	Porto di Malamocco	10.000	02 / 2016	DCO	D	IT50223A
	Darsena S. Leonardo	10.000				IT50223B
224	Arsenale di Venezia	3.000	07 / 2025	CO	B	IT600224
225	Venezia - Marghera Nord	10.000	01 / 2020	DCO	D	IT500225
226	Venezia - Porto di Lido	10.000	01 / 2020	DCO	D	IT500226
227	Porto Buso e Porto di Porto Nogaro	7.500	01 / 2025	DCV	D	IT500227
234	Litorale di Monfalcone	25.000	11 / 2020	CV	B	IT400234
235	Litorale di Grado	12.000	02 / 2016	CO	B	IT400235
236	Porto di Monfalcone	7.500	05 / 2020	DCV	D	IT500236
237	Porto di Trieste	10.000	05 / 2022	DCV	D	IT500237
239 INT3468	Litorale di Trieste	25.000	01 / 2021	CV	B	IT400239



Numero	Titolo	Scala 1:	Edizione mese / anno	Formato	Cat.	ENC
<b>401 INT3674</b>	Approach to Tripoli and Selaata*		01 / 2026	CO	B	
	Tripoli*	40.000				LB40401A
	Selaata*	20.000				LB40401B
<b>402 INT3762</b>	Approach to Beirut*	40.000	02 / 2025	CO	B	LB400402
	Ports of Jounieh*	12.000				
<b>501 INT3675</b>	Ports of Tripoli and Selaata*		01 / 2026	DCO	D	
	Tripoli *	8.000				LB50501A
	Selaata*	6.500				LB50501B
<b>502 INT3763</b>	Port of Beirut*	8.000	02 / 2025	DCO	D	LB500502

*\*Queste Paper Charts nascono dalla cooperazione tra l'Istituto Idrografico della Marina (IIM) e il Lebanese Navy Hydrographic Service (LNHS). L'aggiornamento e la distribuzione sono a cura dell'LNHS.*



Numero	Titolo	Scala 1:	Edizione mese / anno	Formato	Cat.	ENC
<b>881 INT9005</b>	Da Capo Russell a Campbell Glacier Tongue	50.000	06 / 2024	DCO	D	IT400881
<b>884 INT9004</b>	Baia di Terra Nova (Terra Nova Bay)	250.000	10 / 2020	DCV	D	IT300884
<b>885 INT9000</b>	Coulman Island to Ross Island	500.000	03 / 2017	DCV	D	IT200885



DOCUMENTAZIONE UFFICIALE  
*Official documents*

DOCUMENTAZIONE NAUTICA UFFICIALE  
*Official nautical documents*

CARTE NAUTICHE UFFICIALI  
*Official nautical charts*

**CARTE NAUTICHE ELETTRONICHE**  
***Electronic Navigational Charts (ENCs)***

ENC	Titolo	Scala 1:	Scopo	Numero/ Edizione	Carta
IT100340	Mediterranean Sea, Western basin	1.500.000	Overview	6/2025	340 INT301
IT100350	Mediterranean Sea, Eastern basin	1.500.000	Overview	4/2019	350 INT302
IT200434	Tirreno Sea and Strait of Sicilia	700.000	General	7/2024	434 INT305
IT200435	Adriatic Sea and Ionian Sea	700.000	General	6/2025	435 INT306
IT200885	Coulman Island to Ross Island	500.000	General	1/2017	885 INT9000
IT300001	Cape Mortola to Alassio	90.000	Coastal	6/2025	1
IT300002	Albenga to Bogliasco	90.000	Coastal	9/2025	2
IT300003	Pieve L. to San Rossore	90.000	Coastal	9/2026	3
IT300004	San Rossore to Torre Populonia including Capraia and Gorgona Islands	90.000	Coastal	8/2020	4
IT300005	Piombino Channel to Argentario Promontory, including Elba, Pianosa and Montecristo islands	90.000	Coastal	7/2020	5
IT300006	Ansedonia to Civitavecchia including Giannutri Island	90.000	Coastal	5/2021	6
IT300007	Cape Lınaro to Anzio	90.000	Coastal	8/2023	7
IT300008	Torre Astura to Circeo Cape and Pontine Islands	90.000	Coastal	4/2019	8
IT300009	Terracina to Torre Patria including Ventotene and S. Stefano Islands	90.000	Coastal	3/2018	9
IT300010	Licola to Agnone including Ischia, Procida and Capri Islands	90.000	Coastal	8/2021	10
IT300011	Acciaroli to Diamante	90.000	Coastal	4/2019	11
IT300012	Cape Tirone to Briatico	90.000	Coastal	4/2020	12
IT300013	Cape Cozzo to Gioia Tauro including Stromboli Island	90.000	Coastal	4/2020	13
IT300014	South of Cape Milazzo to Brolo including Panarea, Salina, Lipari and Vulcano Islands	90.000	Coastal	5/2022	14
IT300015	Cape D'Orlando to Termini Imerese including Alicudi and Filicudi Islands	90.000	Coastal	2/2019	15
IT300016	Termini Imerese to Alcamo Marina including Ustica Island	90.000	Coastal	4/2019	16
IT300017	Castellammare del Golfo to Marsala including Egadi Islands	90.000	Coastal	5/2023	17
IT300018	Punta Biscione to Capo Bianco	90.000	Coastal	6/2024	18
IT300019	Torre Salsa to Licata	90.000	Coastal	5/2024	19
IT300020	Licata to Avola	90.000	Coastal	7/2025	20
IT300021	Cape Negro to Augusta	90.000	Coastal	4/2021	21
IT300022	Cape S. Croce to Torre Achirafi	90.000	Coastal	3/2020	22
IT300023	Milazzo Cape to Roccella Ionica	90.000	Coastal	8/2025	23
IT300024	Caulonia Marina to Marina di Catanzaro	90.000	Coastal	4/2020	24
IT300025	Sellia Marina to Torre Melissa	90.000	Coastal	3/2020	25
IT300026	Cirò Marina to Nova Siri Marina	90.000	Coastal	4/2021	26
IT300027	Mouth of Sinni River to Porto Cesareo	90.000	Coastal	8/2024	27
IT300028	Torre dell'Ovo to Torre dell'Orso	90.000	Coastal	4/2020	28
IT300029	Torre Specchia Ruggeri to Punta Torre Canne	90.000	Coastal	6/2024	29
IT300030	Savelletri to Bari	90.000	Coastal	4/2021	30
IT300031	S. Spirito to Manfredonia	90.000	Coastal	6/2025	31

ENC	Titolo	Scala 1:	Scopo	Numero/ Edizione	Carta
IT300032	Point Grugno to Torre Mileto and Pianosa Island	90.000	Coastal	4/2021	32
IT300033	Lake of Lesina to Pescara including S. Domino, S. Nicola and Capraia Islands	90.000	Coastal	5/2021	33
IT300034	Montesilvano Marina to Giulianova	90.000	Coastal	3/2025	34
IT300035	Tortoreto to Porto Recanati	90.000	Coastal	4/2025	35
IT300036	Numana to Rimini	90.000	Coastal	10/2024	36
IT300037	Viserba to Po delle Tolle	90.000	Coastal	10/2024	37
IT300038	Sacca del Canarin to Porto Falconera	90.000	Coastal	9/2024	38
IT300039	Porto Baseleghe to Punta Sottile	90.000	Coastal	5/2021	39
IT300040	Waters between Corsica and Tuscany Archipelago Islands	90.000	Coastal	5/2019	40
IT300041	Waters in Tyrrhenian Sea	90.000	Coastal	3/2019	41
IT300042	Castelsardo to Gulf of Congianus	90.000	Coastal	8/2021	42
IT300043	Capo Figari to Capo di Monte Santu	90.000	Coastal	7/2025	43
IT300044	Point of Pedra Longa to Capo Ferrato	90.000	Coastal	3/2019	44
IT300045	Seno di Quartu to P.ta S. Giusta	90.000	Coastal	3/2019	45
IT300046	Quartu S. Elena (Cagliari) to Nebida including S. Pietro and S. Antioco Islands	90.000	Coastal	7/2024	46
IT300047	Porto di Masua to Sturraggia Cape including Mal di Ventre Islet	90.000	Coastal	4/2023	47
IT300048	Cape Mannu to Capo Ferro	90.000	Coastal	4/2019	48
IT300049	Cape of Argentario to Point Tramontana including Asinara and Piana Islands	90.000	Coastal	5/2021	49
IT300884	Terra Nova Bay	250.000	Coastal	2/2019	884 <b>INT9004</b>
IT300909	Southern Ligurian Sea (Mar Ligure Meridionale)	180.000	Coastal	5/2021	909 <b>INT3300</b>
IT300910	Tyrrhenian Sea, offshore – Around Corsica Island	180.000	Coastal	3/2021	910 <b>INT3302</b>
IT300911	Sardinia Sea, offshore – Cape of Argentario to Gulf of Teulada	180.000	Coastal	3/2019	911 <b>INT3304</b>
IT300912	(Central) Tyrrhenian Sea, offshore - from Capo Bellavista to Bocche di Bonifacio	180.000	Coastal	5/2019	912 <b>INT3308</b>
IT300913	(Northern) Tyrrhenian Sea, offshore - from Argentario promontory to Fiumicino	180.000	Coastal	3/2019	913 <b>INT3310</b>
IT300914	(Central) Tyrrhenian Sea, offshore - from Anzio to Acciaroli	180.000	Coastal	3/2019	914 <b>INT3312</b>
IT300915	(Southern) Tyrrhenian Sea, offshore - Licosa Point to Vaticano Cape	180.000	Coastal	2/2020	915 <b>INT3314</b>
IT300916	(Southern) Tyrrhenian Sea, offshore - Cefalù to Trapani	180.000	Coastal	2/2020	916 <b>INT3316</b>
IT300917	Ionian Sea, offshore - between Sicilia and Malta islands	180.000	Coastal	4/2021	917 <b>INT3319</b>
IT300918	(Southern) Ionian Sea, offshore - from Siracusa to Punta Stilo	180.000	Coastal	5/2022	918 <b>INT3320</b>
IT300919	Ionian Sea, offshore – From Roccella Ionica to Punta Alice	180.000	Coastal	2/2020	919 <b>INT3400</b>
IT300920	(Northern) Ionian Sea and South Adriatic, offshore - from Gulf of Corigliano to Otranto Channel	180.000	Coastal	4/2021	920 <b>INT3402</b>
IT300921	(Southern) Adriatic Sea, offshore - Torre Canne to Vieste	180.000	Coastal	3/2020	921 <b>INT3404</b>
IT300922	(Central) Adriatic Sea, offshore - Rodi Garganico to S. Benedetto del Tronto	180.000	Coastal	3/2026	922 <b>INT3406</b>

ENC	Titolo	Scala 1:	Scopo	Numero/ Edizione	Carta
IT300923	(Central) Adriatic Sea, offshore – S. Benedetto del Tronto to Cesenatico	180.000	Coastal	6/2025	923 <b>INT3408</b>
IT300924	(Northern) Adriatic Sea, offshore – Cervia to Po di Goro	180.000	Coastal	4/2020	924
IT300947	Strait of Sicilia offshore, including Lampedusa and Linosa Islands	180.000	Coastal	4/2018	947
IT300948	Strait of Sicilia offshore - Between Cap Bon and Marsala including Pantelleria Island	180.000	Coastal	6/2025	948 <b>INT3210</b>
IT300949	(Central) Tyrrhenian Sea, offshore – Spartivento Cape to Bellavista Cape	180.000	Coastal	4/2019	949 <b>INT3306</b>
IT400100	Mortola Cape to Riva Ligure	45.000	Approach	6/2022	100
IT400101	Approach to Imperia	22.000	Approach	5/2020	101
IT400104	Approach to Savona	22.000	Approach	4/2019	104 <b>INT3356</b>
IT400106	Approach to Genova	22.000	Approach	8/2022	106 <b>INT3360</b>
IT400107	From Nervi to Sestri Levante	22.000	Approach	6/2022	107
IT400115	Approach to La Spezia	22.000	Approach	8/2025	115 <b>INT3364</b>
IT400117	Elba Island	45.000	Approach	8/2026	117
IT400119	Giglio Island	22.000	Approach	3/2023	119
IT400120	Approach to Livorno	22.000	Approach	5/2021	120 <b>INT3368</b>
IT400121	Chioma River to Marina di Cecina and Vada shoals	22.000	Approach	4/2019	121
IT400122	Ombrone River to Argentario Promontory	45.000	Approach	4/2019	122
IT400123	Approach to Civitavecchia	22.000	Approach	5/2023	123
IT400124	Approach to Fiumicino	22.000	Approach	3/2017	124
IT400128	Approach to Gaeta	22.000	Approach	4/2019	128
IT400129	Ischia and Procida Channels	22.000	Approach	7/2021	129
IT400130	Approach to Napoli	22.000	Approach	8/2023	130 <b>INT3385</b>
IT400131	Sorrentina Peninsula and Capri Island	22.000	Approach	3/2019	131
IT400132	Approach to Salerno	22.000	Approach	3/2018	132
IT400138	Strait of Messina	22.000	Approach	7/2025	138 <b>INT3352</b>
IT400147	Approach to Taranto	45.000	Approach	7/2025	147 <b>INT3456</b>
IT400192	Approach to Brindisi	45.000	Approach	5/2024	192 <b>INT3460</b>
IT400195	Approach to Bari	22.000	Approach	3/2020	195
IT400210	Approach to Ancona	22.000	Approach	8/2024	210 <b>INT3466</b>
IT400219	Approach to Ravenna	22.000	Approach	5/2025	219
IT400222	Approach to Venezia	45.000	Approach	9/2025	222 <b>INT3464</b>
IT400234	Approach to Monfalcone	22.000	Approach	5/2019	234
IT400235	Approach to Grado	12.000	Approach	2/2019	235
IT400239	Approach to Trieste	22.000	Approach	6/2020	239 <b>INT3468</b>
IT400246	Approach to Milazzo	22.000	Approach	7/2023	246 <b>INT3388</b>
IT400247	Alicudi and Filicudi Islands	22.000	Approach	3/2019	247
IT400248	Salina, Lipari, Vulcano Islands	22.000	Approach	3/2017	248
IT400249	Panarea and Stromboli Islands	22.000	Approach	3/2019	249

ENC	Titolo	Scala 1:	Scopo	Numero/ Edizione	Carta
IT400251	Ustica Isle	22.000	Approach	3/2019	251
IT400253	Approach to Pantelleria Island	22.000	Approach	2/2019	253
IT400256	Approach to Palermo	22.000	Approach	5/2025	256 <b>INT3392</b>
IT400260	Trapani to Marsala including Egadi Islands	45.000	Approach	5/2023	260
IT400264	Porto Empedocle Roads	22.000	Approach	4/2020	264
IT400274	Approach to Catania	22.000	Approach	6/2024	274 <b>INT3393</b>
IT400292	Approach to Alghero and Porto Conte	22.000	Approach	3/2020	292
IT400293	Gulf of Oristano	45.000	Approach	5/2023	293
IT400294	San Pietro Channel	22.000	Approach	5/2023	294
IT400298	Gulf of Palmas	45.000	Approach	4/2018	298
IT400299	Approach to Cagliari	22.000	Approach	6/2022	299 <b>INT3376</b>
IT400315	Approach to Arbatax	22.000	Approach	3/2019	315
IT400322	Olbia and Gulf of Aranci - Tavolara and Molara Islands	22.000	Approach	6/2023	322
IT400323	Congianus Gulf	22.000	Approach	5/2024	323
IT400324	Gulf of Arzachena and eastern Archipelago of Maddalena	22.000	Approach	7/2023	324
IT400325	Western Archipelago of Maddalena and S. Teresa di Gallura	22.000	Approach	9/2024	325
IT400326	Waters adjoining Bocche di Bonifacio	45.000	Approach	6/2021	326 <b>INT3350</b>
IT400881	Cape Russell to Campbell Glacier Tongue	90.000	Approach	3/2024	881 <b>INT9005</b>
IT40116A	Gorgona Island	22.000	Approach	2/2019	116
IT40116B	Capraia Island	22.000	Approach	3/2019	116
IT40118A	Giannutri Island	22.000	Approach	3/2019	118
IT40118B	Montecristo Island	45.000	Approach	3/2019	118
IT40118C	Pianosa Island	22.000	Approach	4/2022	118
IT40126A	Pontine Islands: Ponza, Palmarola and Zannone	22.000	Approach	3/2019	126
IT40126B	Pontine Islands: Ventotene and S. Stefano	22.000	Approach	3/2019	126
IT40204A	Tremiti Isles	22.000	Approach	5/2023	204
IT40240A	Lampedusa Isle	22.000	Approach	2/2016	240
IT40243A	Linosa Isle	22.000	Approach	1/2016	243
IT40270A	Approach to Augusta and Siracusa	22.000	Approach	3/2021	270 <b>INT3394</b>
IT40289A	Gulf of Asinara	45.000	Approach	4/2022	289
IT500051	Sanremo Harbour	4.000	Harbour	3/2019	51
IT500052	Imperia Harbour	4.000	Harbour	3/2019	52
IT500053	Harbour of Savona – Vado	8.000	Harbour	7/2022	53 <b>INT3357</b>
IT500054	Genova Harbour, West Side	8.000	Harbour	6/2020	54 <b>INT3361</b>
IT500055	Genova Harbour – East Side	8.000	Harbour	10/2024	55 <b>INT3362</b>
IT500057	Chiavari and Lavagna Harbours	4.000	Harbour	2/2018	57
IT500058	Marconi Gulf (Gulf of Tigullio)	8.000	Harbour	4/2022	58
IT500060	Roads of La Spezia	8.000	Harbour	7/2022	60 <b>INT3365</b>
IT500061	Marina di Carrara Harbour	4.000	Harbour	4/2021	61

ENC	Titolo	Scala 1:	Scopo	Numero/ Edizione	Carta
IT500062	Livorno Harbour	8.000	Harbour	5/2019	62 <b>INT3369</b>
IT500063	Viareggio Harbour	4.000	Harbour	3/2024	63
IT500071	Piombino Roads and Harbour	8.000	Harbour	9/2024	71
IT500072	Roads of Portoferraio	8.000	Harbour	3/2019	72
IT500076	Civitavecchia Harbour	12.000	Harbour	3/2023	76 <b>INT3370</b>
IT500077	Ports of Anzio and Nettuno	4.000	Harbour	4/2021	77
IT500078	Gaeta and Formia Harbours	8.000	Harbour	4/2023	78
IT500084	Napoli Harbour	8.000	Harbour	4/2019	84 <b>INT3386</b>
IT500094	Torre Annunziata Harbour	4.000	Harbour	2/2019	94
IT500095	Castellammare di Stabia Harbour	4.000	Harbour	2/2019	95
IT500096	Salerno Approaches	8.000	Harbour	3/2024	96 <b>INT3387</b>
IT500099	Gioia Tauro Harbour	8.000	Harbour	4/2021	99 <b>INT3395</b>
IT500134	Vibo Valentia Harbour	4.000	Harbour	2/2019	134
IT500146	Crotone Harbour	4.000	Harbour	3/2021	146
IT500148	Taranto Harbour	12.000	Harbour	9/2025	148
IT500149	Gallipoli Harbour	8.000	Harbour	3/2022	149
IT500150	Corigliano Calabro Harbour	8.000	Harbour	2/2019	150
IT500189	Otranto Harbour	4.000	Harbour	4/2022	189
IT500191	Brindisi Harbour	8.000	Harbour	6/2023	191
IT500193	Bari Harbour	4.000	Harbour	3/2019	193 <b>INT3461</b>
IT500198	Barletta Harbour	4.000	Harbour	3/2018	198
IT500199	Manfredonia Port	8.000	Harbour	4/2022	199
IT500209	Ancona Harbour	4.000	Harbour	6/2022	209
IT500211	Pescara Harbour	4.000	Harbour	3/2019	211
IT500212	Ortona Harbour	4.000	Harbour	5/2023	212
IT500213	San Benedetto del Tronto Harbour	4.000	Harbour	5/2022	213
IT500216	Vasto Harbour	4.000	Harbour	1/2015	216
IT500218	Ravenna Harbour	8.000	Harbour	6/2024	218 <b>INT3467</b>
IT500220	Port of Chioggia	8.000	Harbour	5/2025	220
IT500225	Venezia – Marghera Nord	8.000	Harbour	3/2020	225
IT500226	Venezia – Lido Harbour	8.000	Harbour	7/2025	226
IT500227	Porto Buso and Porto Nogaro Harbour	8.000	Harbour	1/2025	227
IT500236	Monfalcone Harbour	8.000	Harbour	3/2019	236
IT500237	Trieste Harbour	8.000	Harbour	5/2021	237
IT500244	Messina Harbour	4.000	Harbour	6/2025	244
IT500245	Milazzo Harbour and Road	8.000	Harbour	5/2022	245
IT500250	Termini Imerese Harbour	8.000	Harbour	4/2024	250
IT500255	Port of Palermo	8.000	Harbour	6/2022	255
IT500257	Trapani Harbour	8.000	Harbour	6/2025	257 <b>INT3391</b>

ENC	Titolo	Scala 1:	Scopo	Numero/ Edizione	Carta
IT500261	Gela roadstead and Harbour	12.000	Harbour	2/2020	261
IT500265	Porto Empedocle Harbour	4.000	Harbour	3/2021	265
IT500267	Licata Harbour	4.000	Harbour	2/2019	267
IT500268	Pozzallo Harbour and Roads	12.000	Harbour	2/2020	268
IT500269	Siracusa Harbour	8.000	Harbour	3/2019	269
IT500271	Augusta Harbour	8.000	Harbour	3/2021	271
IT500272	Catania Harbour and Roads	8.000	Harbour	5/2024	272
IT500282	Anchorage between La Maddalena and the northern of Sardinia	12.000	Harbour	7/2023	282
IT500286	Porto Torres Harbour	8.000	Harbour	4/2019	286
IT500290	Alghero Harbour	4.000	Harbour	2/2020	290
IT500291	Oristano Harbour	8.000	Harbour	4/2022	291
IT500295	Portovesme and Portoscuso Harbours	4.000	Harbour	4/2023	295
IT500296	S. Antioco Harbour (Ponte Romano)	4.000	Harbour	3/2019	296
IT500297	Carloforte Port	4.000	Harbour	3/2019	297
IT500311	Cagliari Harbour	8.000	Harbour	6/2022	311
IT500316	Arbatax Harbour	4.000	Harbour	4/2025	316
IT500318	Olbia Port - Sardinia	8.000	Harbour	5/2025	318
IT50074A	Porto Ercole and Cala Galera Ports	4.000	Harbour	3/2023	74
IT50074B	Giglio Porto Port	4.000	Harbour	4/2023	74
IT50074C	Porto S. Stefano Port	4.000	Harbour	3/2023	74
IT50075A	Fiumicino Harbour	4.000	Harbour	3/2016	75
IT50075B	San Felice Circeo Harbour	4.000	Harbour	2/2016	75
IT50075C	Santa Marinella Harbour	4.000	Harbour	2/2016	75
IT50075D	Terracina Harbour	4.000	Harbour	3/2023	75
IT50082A	Ischia Harbour	4.000	Harbour	3/2024	82
IT50082B	Forio Harbour	4.000	Harbour	3/2024	82
IT50082C	Marina Grande di Procida Harbour	4.000	Harbour	4/2024	82
IT50082D	Casamicciola Harbour	4.000	Harbour	4/2026	82
IT50082E	Ponza Harbour	4.000	Harbour	5/2025	82
IT50083A	Port of Pozzuoli	8.000	Harbour	3/2025	83
IT50083B	Port of Bagnoli	8.000	Harbour	3/2025	83
IT50083C	Port of Miseno	8.000	Harbour	3/2025	83
IT50083D	Port of Baia	8.000	Harbour	3/2025	83
IT50145A	Villa San Giovanni Harbour	4.000	Harbour	5/2022	145
IT50145B	Reggio Calabria Harbour	4.000	Harbour	3/2019	145
IT50196A	Molfetta Harbour	4.000	Harbour	5/2022	196
IT50196B	Monopoli Harbour	4.000	Harbour	4/2021	196
IT50204B	Tremiti Isles Anchorages	4.000	Harbour	4/2023	204
IT50204C	Pianosa Isle	4.000	Harbour	3/2023	204

ENC	Titolo	Scala 1:	Scopo	Numero/ Edizione	Carta
IT50208A	Pesaro Harbour	4.000	Harbour	1/2022	208
IT50208B	Porto Garibaldi Port	4.000	Harbour	1/2022	208
IT50210A	Falconara Marittima – Jetty	8.000	Harbour	1/2024	210 <b>INT3466</b>
IT50223A	Malamocco Harbour	8.000	Harbour	4/2020	223
IT50223B	San Leonardo Basin	8.000	Harbour	5/2025	223
IT50240B	Lampedusa Harbour	8.000	Harbour	3/2024	240
IT50243B	Pozzolana Port	8.000	Harbour	1/2016	243
IT50243C	Scalo Vecchio Port	8.000	Harbour	1/2016	243
IT50252A	San Vito Lo Capo Harbour	4.000	Harbour	2/2017	252
IT50252B	Castellammare del Golfo Harbour	4.000	Harbour	2/2017	252
IT50254A	Pantelleria Harbour	8.000	Harbour	2/2019	254
IT50254B	Scauri Harbour	8.000	Harbour	2/2019	254
IT50258A	Mazara del Vallo Harbour	4.000	Harbour	2/2017	258
IT50258B	Sciacca Harbour	4.000	Harbour	2/2017	258
IT50258C	Marsala Harbour	4.000	Harbour	2/2017	258
IT50259A	Favignana Harbour	4.000	Harbour	3/2020	259
IT50259B	Levanzo Port	4.000	Harbour	2/2020	259
IT50259C	Marettimo Harbour	4.000	Harbour	2/2020	259
IT50270B	S. Panagia Bay	8.000	Harbour	2/2020	270 <b>INT3394</b>
IT50273A	Port of Riposto	4.000	Harbour	3/2020	273
IT50273B	Port of Giardini - Naxos	4.000	Harbour	3/2020	273
IT50289B	Fornelli Passage	8.000	Harbour	2/2019	289
IT50319A	Porto Cervo Port	4.000	Harbour	1/2019	319
IT50322B	Port of Golfo Aranci	4.000	Harbour	2/2018	322
IT600059	La Spezia Harbour	4.000	Berthing	5/2021	59
IT600153	Taranto Harbour: Stazione Navale	4.000	Berthing	3/2022	153
IT600154	Taranto Harbour - Arsenale	4.000	Berthing	5/2023	154
IT600224	Arsenale di Venezia	3.000	Berthing	3/2025	224
IT600281	La Maddalena and S. Stefano Roads	4.000	Berthing	7/2023	281
IT60319D	Palau Port	4.000	Berthing	1/2019	319
LB500502	Port of Beirut *	8.000	Harbour	2/2024	502 <b>INT3673</b>
LB400402	Approach to Beirut *	45.000	Approach	2/2024	402 <b>INT3672</b>
LB50402A	Port of Jounieh *	12.000	Harbour	2/2024	402 <b>INT3672</b>
LB50501A	Port of Tripoli*	8.000	Harbour	1/2026	501 <b>INT3675</b>
LB50501B	Port of Selaata*	8.000	Harbour	1/2026	501 <b>INT3675</b>
LB40401A	Approach to Tripoli*	45.000	Approach	1/2026	401 <b>INT3674</b>
LB40401B	Approach to Selaata*	22.000	Approach	1/2026	401 <b>INT3674</b>

\*Queste ENC nascono dalla cooperazione tra l'Istituto Idrografico della Marina (IIM) e il Lebanese Navy Hydrographic Service (LNHS). L'aggiornamento e la distribuzione sono a cura dell'LNHS.

DOCUMENTAZIONE UFFICIALE  
*Official documents*

DOCUMENTAZIONE NAUTICA UFFICIALE  
*Official nautical documents*

**PUBBLICAZIONI NAUTICHE UFFICIALI**  
***Official nautical publications***

**INDICE DEI LIMITI DEI PORTOLANI**  
**Sailing Directions - Boundaries**



**PORTOLANI**  
*Sailing Directions*

Numero	Titolo	Edizione	Cat.
I.I. 3145	<b>Portolano del Mediterraneo - Generalità</b>		
	<b>Parte I</b> - Informazioni di carattere generale - Norme e Regolamenti - Generalità Oceanografiche	1979	b1
	<b>Parte I</b> - Supplemento N. 1	1988	-
	<b>Parte II</b> - Climatologia	1979	b1
I.I. 3201	<b>Portolano P1</b> - Dal confine italo-francese a Marinella	2017	b1
I.I. 3202	<b>Portolano P2</b> - Da Marina di Carrara a Sabaudia	2017	b1
I.I. 3203	<b>Portolano P3</b> - Sardegna e Bocche di Bonifacio	2023	b1
I.I. 3204	<b>Portolano P4</b> - Da Capo Circeo a Sapri	2024	b1
I.I. 3205	<b>Portolano P5</b> - Da Maratea a Leuca e costa della Sicilia orientale	2024	b1
I.I. 3206	<b>Portolano P6</b> - Sicilia meridionale e settentrionale	2021	b1
I.I. 3207	<b>Portolano P7</b> - Da Capo Santa Maria di Leuca a Senigallia	2021	b1
I.I. 3208	<b>Portolano P8</b> - Da Marotta al confine italo-sloveno	2026	b1

**ELENCO DEI FARI E DEI SEGNALI DA NEBBIA**  
*List of Lights and Fog Signals*

Numero	Titolo	Edizione	Cat.
I.I. 3134	<b>Elenco dei Fari e Segnali da Nebbia</b> - Da Cannes (Francia) a Saranda (Albania)	2024	b1

**RADIOSERVIZI**  
*List of Radio Signals*

Numero	Titolo	Edizione	Cat.
I.I. 3128	<b>Radioservizi per la Navigazione - Parte I</b>	2024	b1
I.I. 3130	<b>Radioservizi per la Navigazione - Parte II</b> - Mar Mediterraneo	2010	b1

**EFFEMERIDI NAUTICHE**  
*Nautical Almanac*

Numero	Titolo	Edizione	Cat.
I.I. 3132	<b>Effemeridi nautiche <i>Italian nautical almanac 2026</i></b>	Annuale	b1

**TAVOLE DI MAREA**  
*Tide Tables*

Numero	Titolo	Edizione	Cat.
I.I. 3133	Tavole di marea e delle correnti di marea ( <i>Venezia - Stretto di Messina</i> ) 2026	Annuale	a3

**TAVOLE NAUTICHE**  
*Nautical Tables*

Numero	Titolo	Edizione	Cat.
I.I. 3070	Tavole nautiche	2011	a3

**NORME PER LA TENUTA E L'AGGIORNAMENTO DELLE PUBBLICAZIONI NAUTICHE**  
*How to keep and update nautical products*

Numero	Titolo	Edizione	Cat.	@
I.I. 3023	Norme per la tenuta e l'aggiornamento delle carte e delle pubblicazioni nautiche edite dall'IIM	2023	b1	@

**PUBBLICAZIONI PER L'AGGIORNAMENTO**  
*Publications for updates*

Numero	Titolo	@
I.I. 3146	Fascicolo AVVISI AI NAVIGANTI e relativi allegati	
	a) <b>Avvisi ai Naviganti</b> (Fascicolo quattordicinale)	@
	b) <b>Premessa agli Avvisi ai Naviganti e Avvisi ai Naviganti di Carattere Generale</b> (Pubblicazione annuale allegata al fascicolo n. 1)	@
	c) <b>Elenco di Controllo dei Documenti Nautici</b> (Pubblicazione semestrale allegata ai fascicoli n. 7 e 20)	@
	d) <b>Raccolta NAVAREA III <i>Navigational Warnings</i></b> (Pubblicazione semestrale allegata ai fascicoli n. 1 e 14)	@

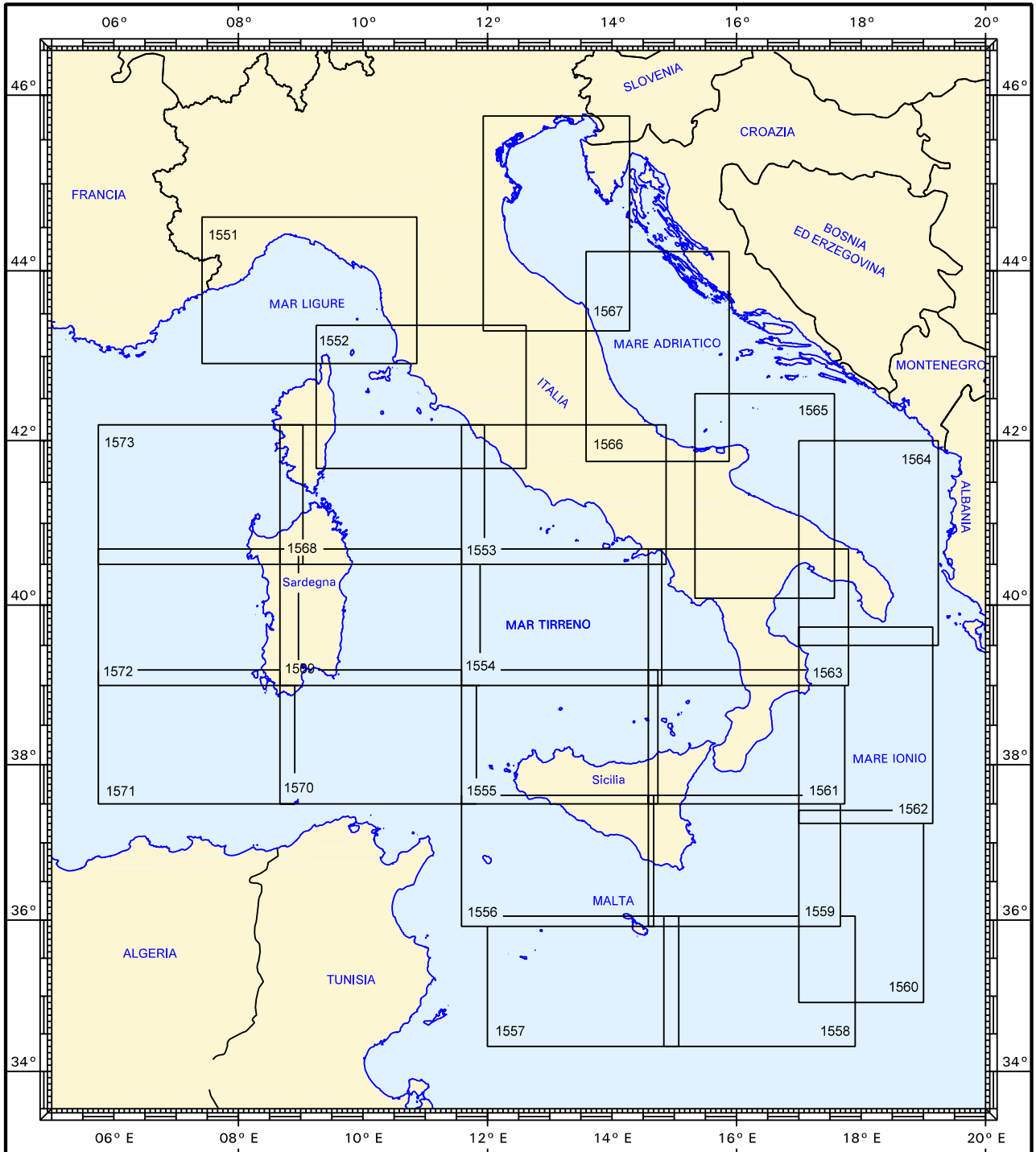
**CATALOGO**  
*Catalogue*

Numero	Titolo	Edizione	Cat.	@
I.I. 3001	Catalogo generale delle carte e delle pubblicazioni nautiche	2025	b1	@

**DOCUMENTAZIONE UFFICIALE**  
*Official documents*

**ALTRA DOCUMENTAZIONE UFFICIALE**  
*Other official documents*

**ALTRE CARTE UFFICIALI**  
*Other official charts*



**CARTE BATIMETRICHE - Serie scala 1:250.000**  
**Bathymetric charts - Series at 1:250.000 scale**

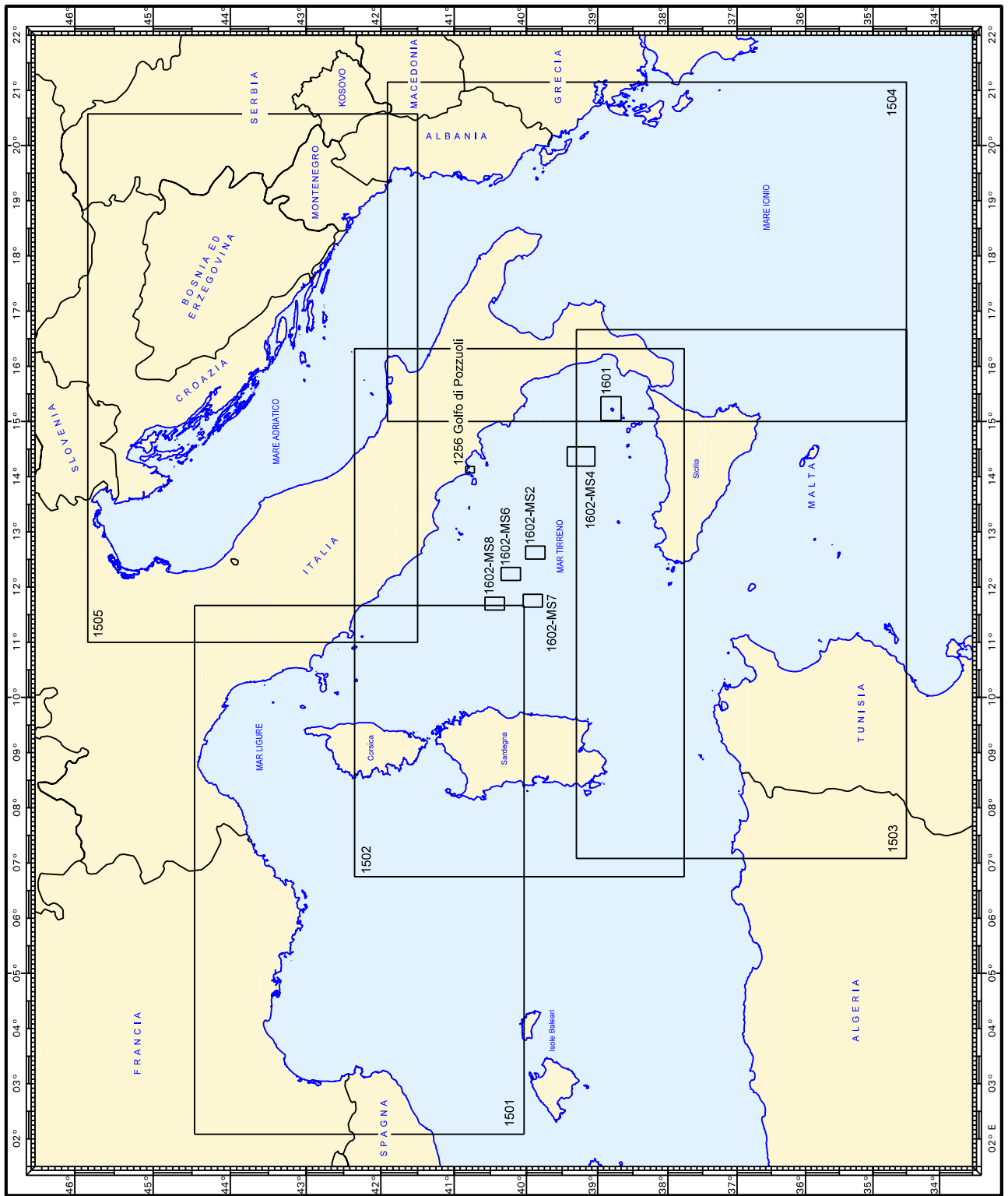
Numero	Titolo	Scala 1:	Edizione	Formato	Cat.
1551	Mar Ligure	250.000	2021	DCO	D
1552	Arcipelago Toscano	250.000	2021	DCO	D
1553	Mar Tirreno settentrionale - Area Est	250.000	2021	DCO	D
1554	Mar Tirreno centrale - Area Est	250.000	2021	DCO	D
1555	Mar Tirreno meridionale - Area Ovest	250.000	2017	DCO	D
1556	Stretto di Sicilia - Pantelleria	250.000	2015	DCO	D
1557	Stretto di Sicilia - Isole Pelagie	250.000	2015	DCO	D
1558	Stretto di Sicilia - Area Sud-Est	250.000	2015	DCO	D
1559	Mare Ionio - Area Sud-Ovest	250.000	2015	DCO	D
1560	Mare Ionio - Area Sud-Est	250.000	2015	DCV	D
1561	Stretto di Messina	250.000	2017	DCO	D
1562	Mare Ionio - Area Nord	250.000	2017	DCV	D
1563	Mar Tirreno centrale e Golfo di Taranto	250.000	2017	DCO	D
1564	Canale d'Otranto	250.000	2016	DCV	D
1565	Mare Adriatico meridionale	250.000	2016	DCV	D
1566	Mare Adriatico centrale	250.000	2016	DCV	D
1567	Mare Adriatico settentrionale	250.000	2017	DCV	D
1568	Mar Tirreno settentrionale - Area Ovest	250.000	2021	DCO	D
1569	Mar Tirreno centrale - Area Ovest	250.000	2021	DCO	D
1570	Stretto di Sardegna - Area Est	250.000	2015	DCO	D
1571	Stretto di Sardegna - Area Ovest	250.000	2014	DCO	D
1572	Mar di Sardegna - Area Sud	250.000	2014	DCO	D
1573	Mar di Sardegna - Area Nord	250.000	2014	DCO	D

**CARTE VARIE UFFICIALI**  
*Official miscellaneous charts*

Numero	Titolo	Scala 1:	Edizione	Formato	Cat.
<b>330LB</b>	Mari d'Italia - Carta indicativa dei confini marittimi e delle linee di base dalle quali è misurata la larghezza del mare territoriale italiano	1.700.000	2005	DCV	D
<b>1315</b>	Limiti ed aree di interesse operativo	1.700.000	2023	DCV	D
<b>330 ZEE</b>	Italia Zona Economica Esclusiva	1.700.000	2026	DCV	D

**DOCUMENTAZIONE DI INTERESSE NAUTICO**  
*Documents of nautical interest*

**CARTE DI INTERESSE NAUTICO**  
*Charts of nautical interest*



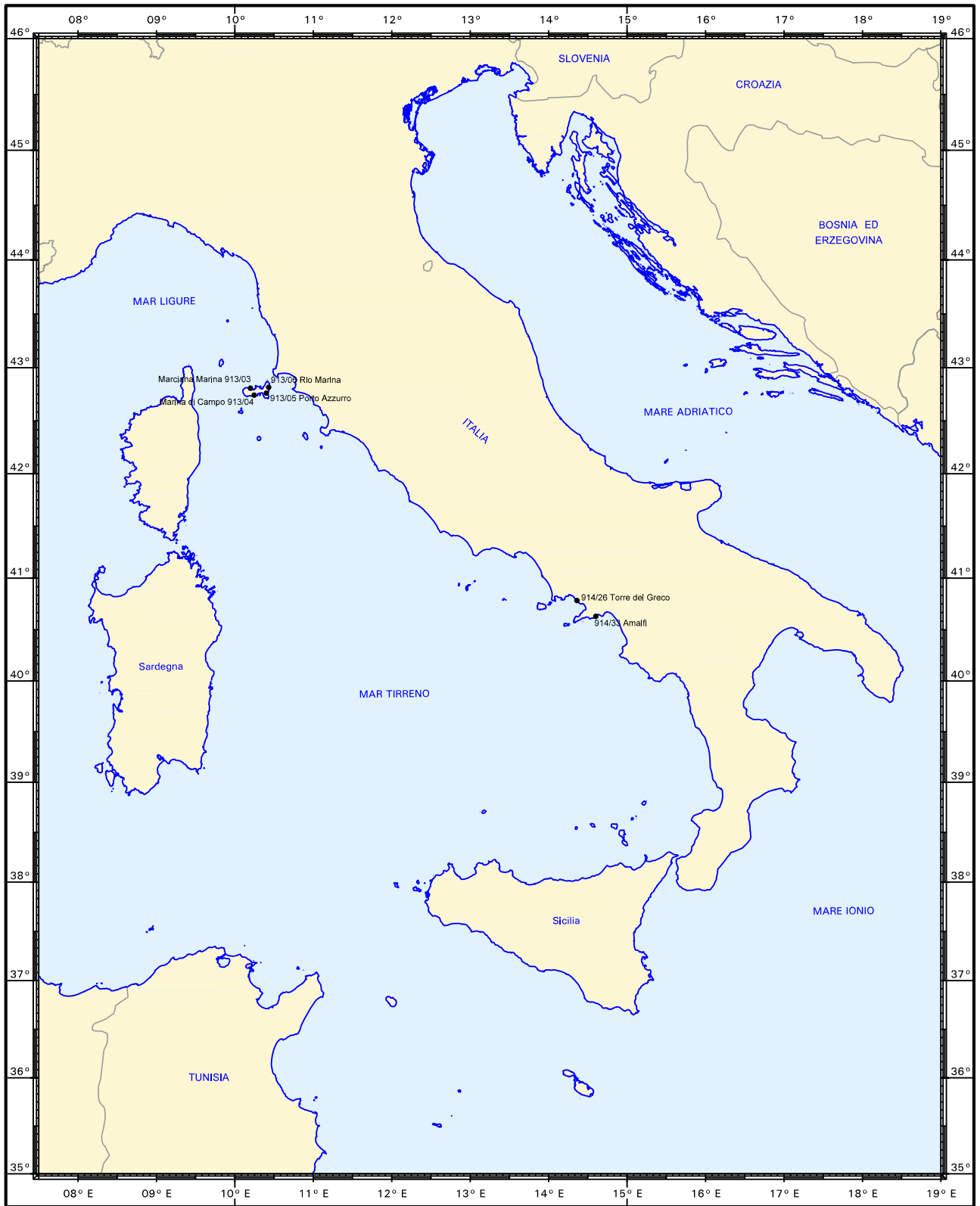
**BATIMETRICHE**  
*Bathymetric charts*

Numero	Titolo	Scala 1:	Edizione	Formato	Cat.
<b>882</b>	Mare di Ross - Baia Terra Nova	50.000	1991	CV	B
<b>883</b>	Mare di Ross - Baia Terra Nova	100.000	1989	CO	B
<b>1256</b>	Golfo di Pozzuoli	20.000	1987	CV	B
<b>1501</b>	Mediterraneo nord occidentale	750.000	1969	DCO	D
<b>1502</b>	Tirreno meridionale	750.000	1970	DCO	D
<b>1503</b>	Canale di Sicilia	750.000	1972	DCO	D
<b>1504</b>	Mare Ionio	750.000	1970	DCV	D
<b>1505</b>	Adriatico settentrionale	750.000	1999	DCO	D
<b>1601</b>	Isola di Stromboli	100.000	1971	CV	B
<b>1602</b>	Montagne submarine	100.000	1974	DCO	D



**DIDATTICHE (blocchi da 10 fogli)**  
**Educational charts**

Numero	Titolo	Scala 1:	Edizione	Formato	Cat.
<b>5/D</b>	Dal Canale di Piombino al Promontorio Argentario e Scoglio Africa	100.000	1982	DCO	E
<b>9/D</b>	Da Capo Circeo a Ischia e Isole Pontine	100.000	1993	DCO	E
<b>39/D</b>	Da Punta Tagliamento a Pula	100.000	2004	DCO	E
<b>42/D</b>	Da Castelsardo a Olbia e Bocche di Bonifacio	100.000	1990	DCO	E
<b>282/D</b>	Ancoraggi tra La Maddalena e la costa Nord della Sardegna	10.000	1991	DCO	E
<b>324/D</b>	Arcipelago di La Maddalena - Foglio Est	25.000	1992	DCV	E
<b>325/D</b>	Arcipelago di La Maddalena - Foglio Ovest	25.000	1992	DCO	E
<b>326/D INT3350</b>	Bocche di Bonifacio	50.000	1992	DCO	E
	Golfo di Arzachena	50.000			
<b>432/D</b>	Dal Golfo del Leone alle Isole Eolie	1.000.000	1965	DCO	E
<b>434/D INT305</b>	Mar Ligure, Mar Tirreno e Stretto di Sicilia	1.000.000	1990	DCV	E
<b>913/D INT3310</b>	Da Piombino a Fiumicino e costa orientale della Corsica	250.000	1992	DCO	E
<b>924/D</b>	Da Porto Corsini all'Isola Pag	250.000	1996	DCO	E



**CARTE DI INTERESSE STORICO-DIDATTICO**  
*Charts of historical-educational interest*

<b>Numero</b>	<b>Titolo</b>	<b>Scala 1:</b>	<b>Edizione</b>	<b>Formato</b>	<b>Cat.</b>
<b>913/03</b>	Porto di Marciana Marina	2.000	1969	MCV	A
<b>913/04</b>	Ancoraggio di Marina di Campo	5.000	1969	MCV	A
<b>913/05</b>	Ancoraggio di Porto Azzurro	6.000	1969	MCO	A
<b>913/06</b>	Porto di Rio Marina	2.000	1987	MCV	A
<b>914/26</b>	Porto di Torre del Greco	2.000	1973	MCV	A
<b>914/33</b>	Porto di Amalfi	2.500	1972	MCO	A

**LAGHI  
Lakes**

Numero	Titolo	Scala 1:	Edizione	Formato	Cat.
861	Lago Maggiore (Verbano)	50.000	2007	DCV	D
862	Lago di Garda (Benaco)	50.000	1967	DCV	D
863	Lago d'Iseo (Sebino)	25.000	1967	CV	B
864	Lago di Como (Lario)	50.000	2005	DCV	D

**VARIE  
Miscellaneous**

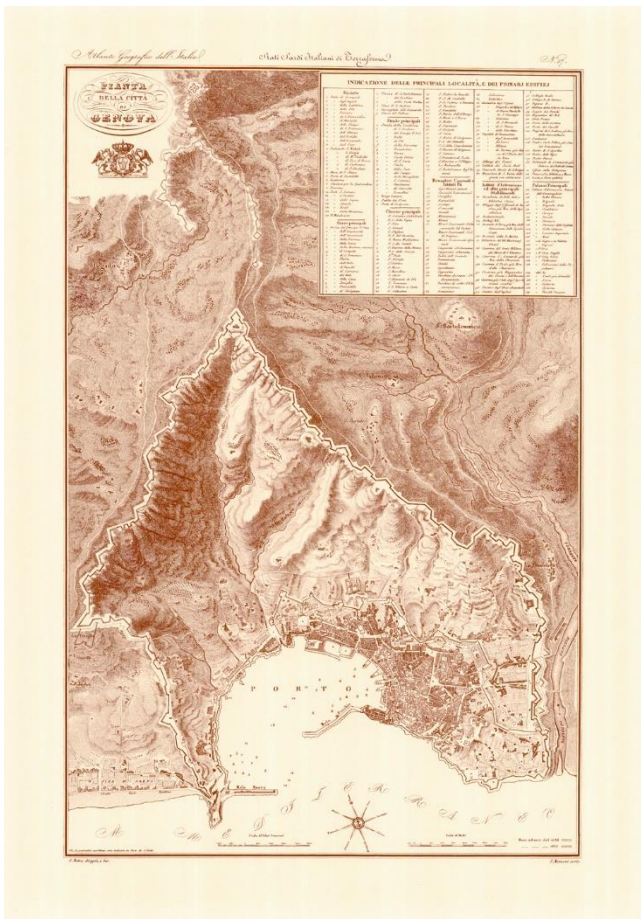
Numero	Titolo	Scala 1:	Edizione	Formato	Cat.
370/1	Mar Mediterraneo, Mar Nero e coste occidentali dell'Europa	4.000.000	2005	DCO	D
370/2	Carta Fisica - Mar Mediterraneo, Mar Nero e coste occidentali dell'Europa	4.000.000	2005	DCO	D
500	Da Genova a Cadiz - Carta della regata di Colombo	1.500.000	1992	DCO	A
1010	Carta del cielo stellato	-	2009		G
1020	Atlantico Settentrionale, carta gnomonica	-	2000	DCO	D
GEBCO	General Bathymetric Chart of the Oceans	95.000.000	2011		G

**STORICHE**  
*Historical charts*

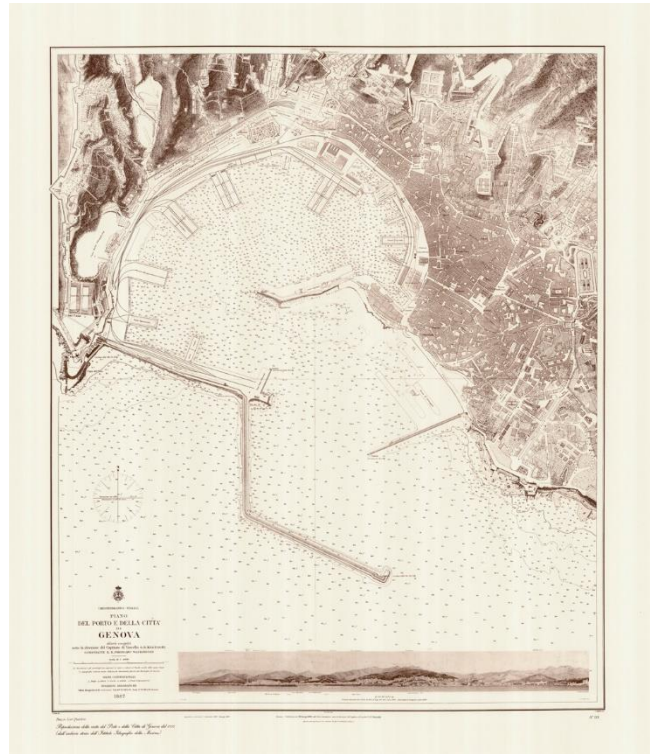
Numero	Titolo	Edizione	Ingombro in cm.	Cat.
<b>A01</b>	Pianta della Città di Genova		42 x 61	C
<b>A02</b>	Piano del Porto e della città di Genova	1887	60 x 69	C
<b>A03</b>	Rada del Porto di Genova	1854	49 x 38	C
<b>A04</b>	Genua		84 x 35	C
<b>A05</b>	Vedute di costa di Genova		66 x 43	C
<b>A06</b>	Veduta di costa Riviera Ligure *	1904	69 x 39	C
<b>A07</b>	Pianta del Luogo di Camogli		66 x 50	C
<b>A08</b>	Golfo di Napoli	1794	95 x 63	C
<b>A09</b>	Golfo di Napoli	1932	100 x 70	C
<b>A10</b>	Taranto	1875	60 x 45	C
<b>A11</b>	Golfo di Taranto	1785	98 x 65	C
<b>A12</b>	Da Porto Buso a Piave Vecchia	1877	82 x 66	C
<b>A13</b>	Da Mattinata a Trani	1878	81 x 65	C
<b>A14</b>	Da Trani a Torre Rapagnola	1877	82 x 65	C
<b>A15</b>	Sicilia	1914	92 x 70	C
<b>A16</b>	Sardegna	1890	70 x 100	C
<b>A17</b>	Ancoraggi della Baia del Re	1929	59 x 52	C
<b>A18</b>	Ancoraggio di Ny Alesund	1929	59 x 62	C
<b>A19</b>	Isola d'Elba	1897	100 x 70	C
<b>A20</b>	Isola del Giglio	1897	48 x 65	C
<b>A21</b>	Isola di Capraia	1891	50 x 65	C
<b>A22</b>	Porto di S. Nicolò del Lido **	1876	92 x 76	C
<b>A23</b>	Porti e Città di Venezia	2023	100 x 84	C
<b>A24</b>	Porto di Trieste	2023	78 x 64	C
<b>1921</b>	Da Monaco a Bordighera - Carta Celebrativa della Giornata Mondiale dell'Idrografia – 2006 (Tiratura 1921 copie)	1904	52 x 35	C
<b>1921</b>	Da Arenzano a Boccadasse - Carta Celebrativa della Giornata Mondiale dell'Idrografia - 2007 (Tiratura 1921 copie)	1904	52 x 35	C

\* Stampa anche in colore nero.

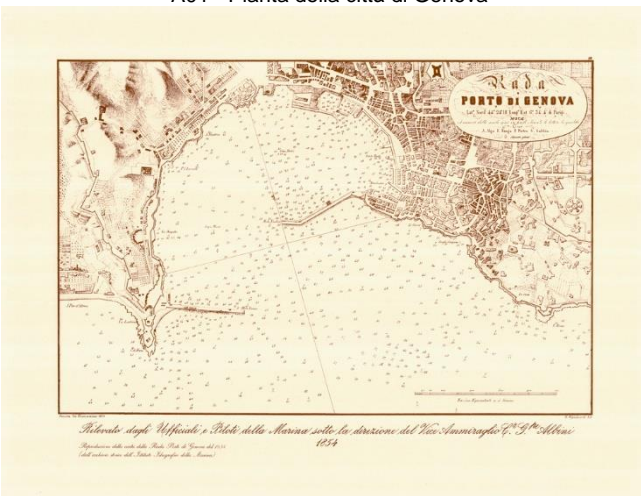
\*\* Stampa a colori.



A01 - Pianta della città di Genova




A02 - Piano del porto e della città di Genova



A03 - Rada del porto di Genova - 1854




A04 - Genova




A05 - Vedute di costa di Genova



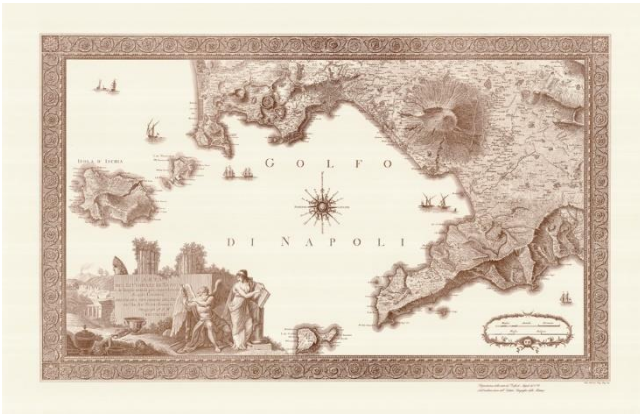
A06 - Vedute di costa riviera ligure



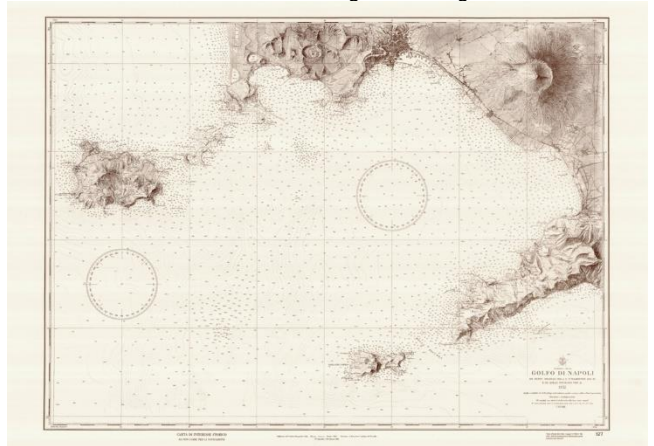
A06 - Vedute di costa riviera ligure



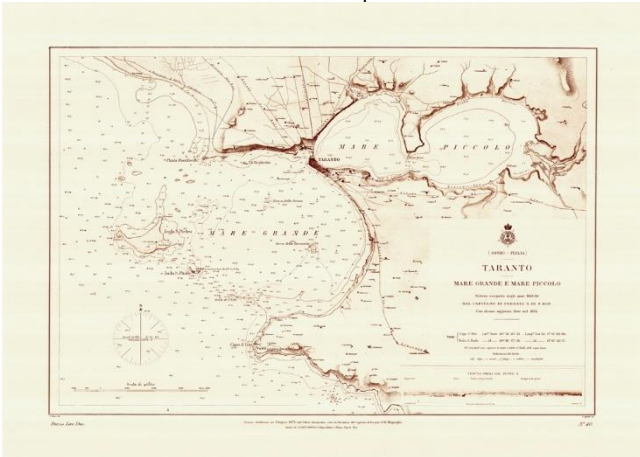
A07 - Pianta del luogo di Camogli



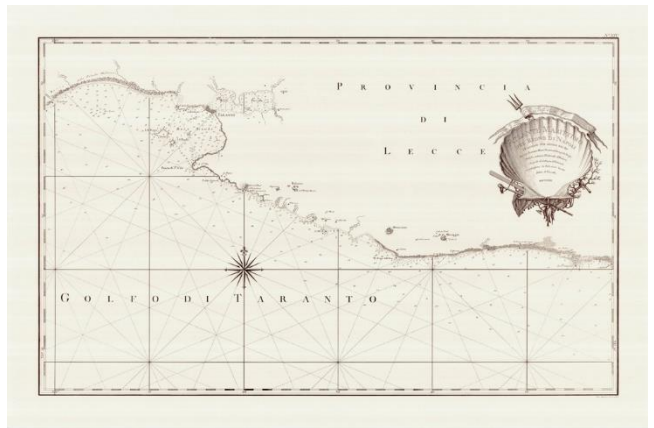
A08 - Golfo di Napoli - 1794



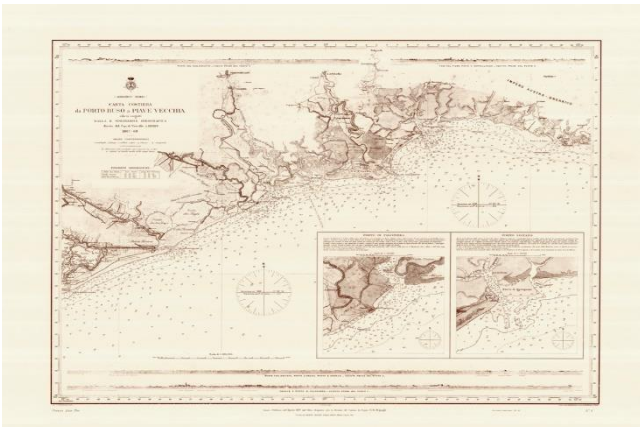
A09 - Golfo di Napoli - 1932



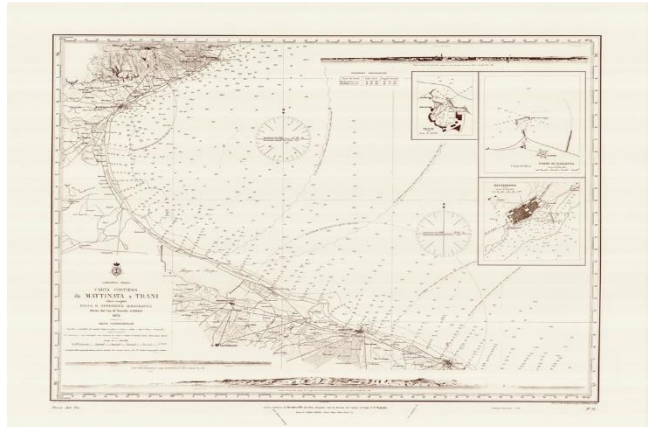
A10 - Taranto



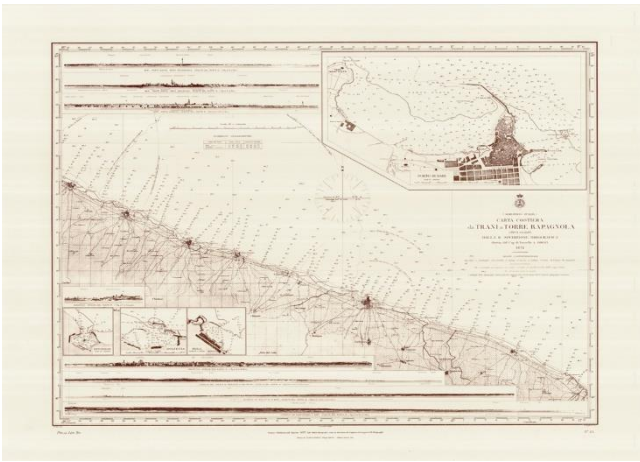
A11 - Golfo di Taranto



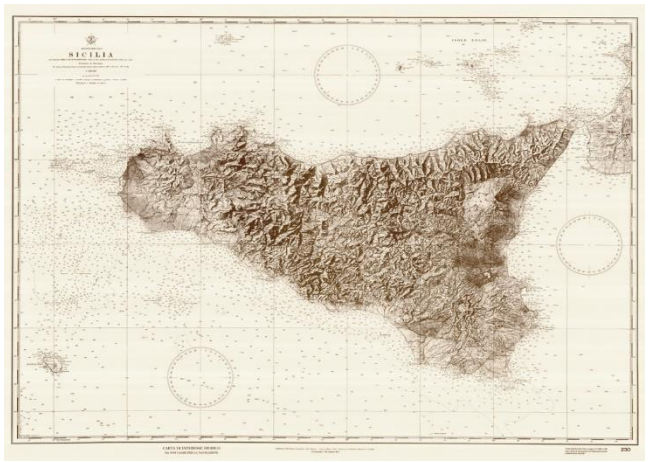
A12 - Da Porto Buso a Piave Vecchia



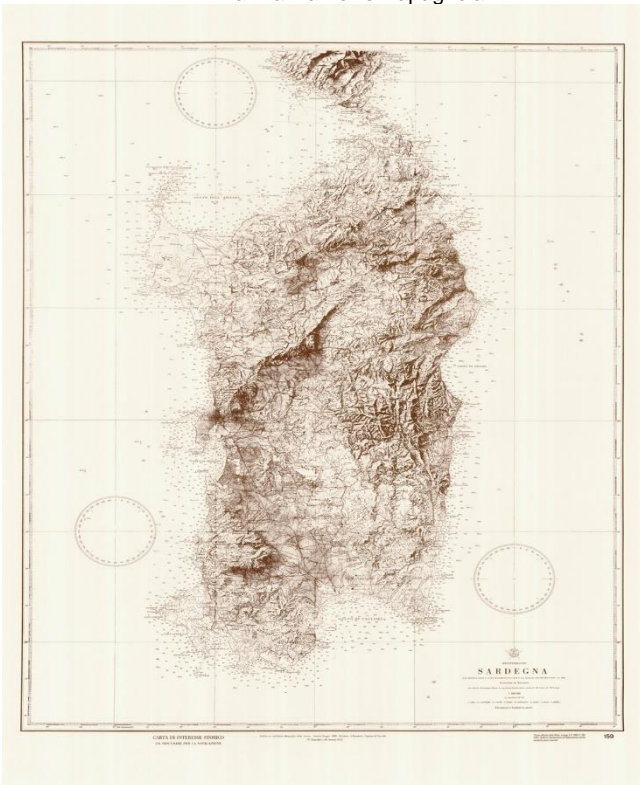
A13 - Da Mattinata a Trani



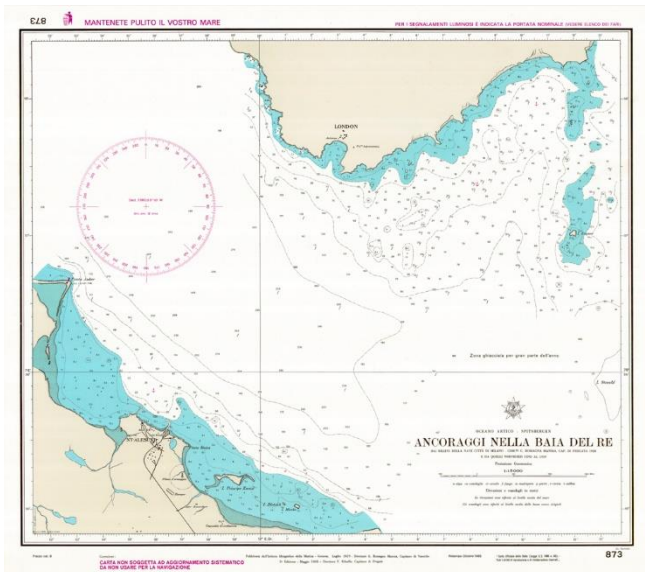
A14 - Da Trani a Torre Rapagnola



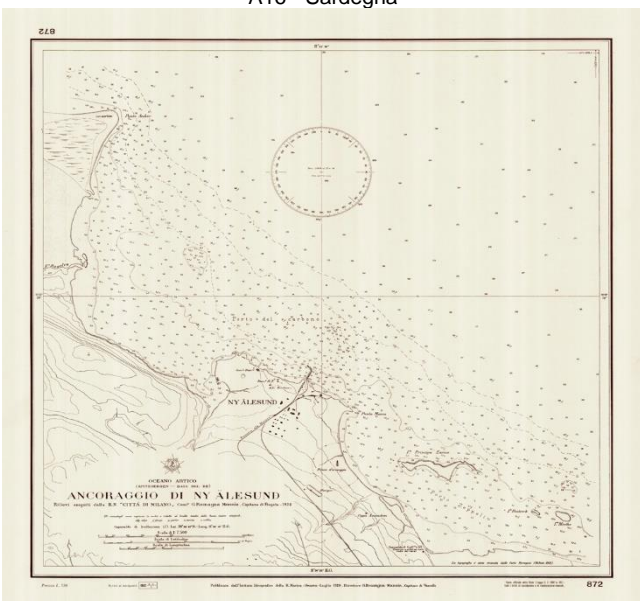
A15 - Sicilia



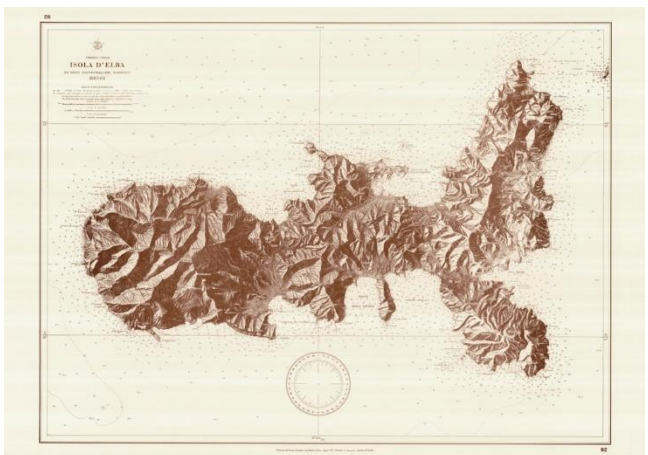
A16 - Sardegna



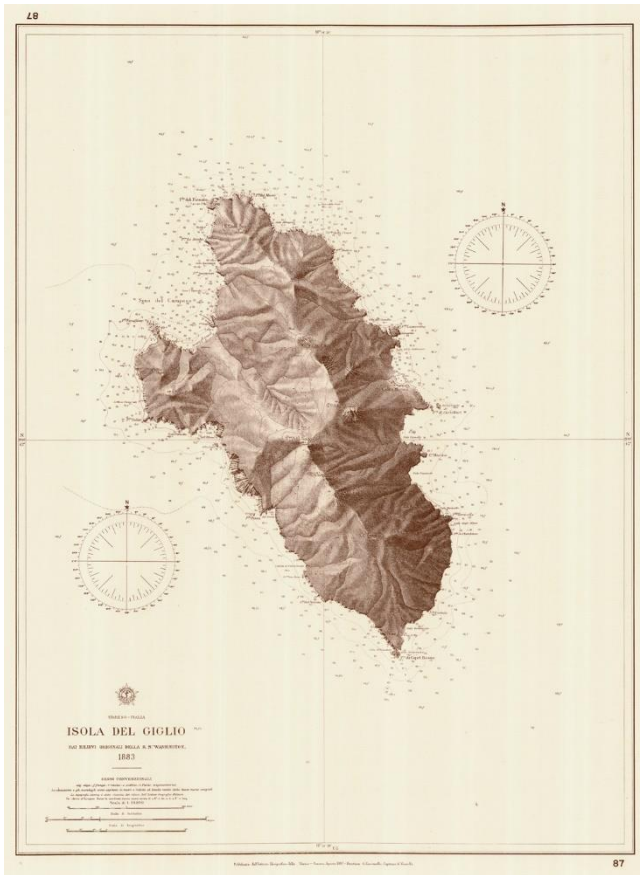
A17 - Ancoraggio della Baia del Re



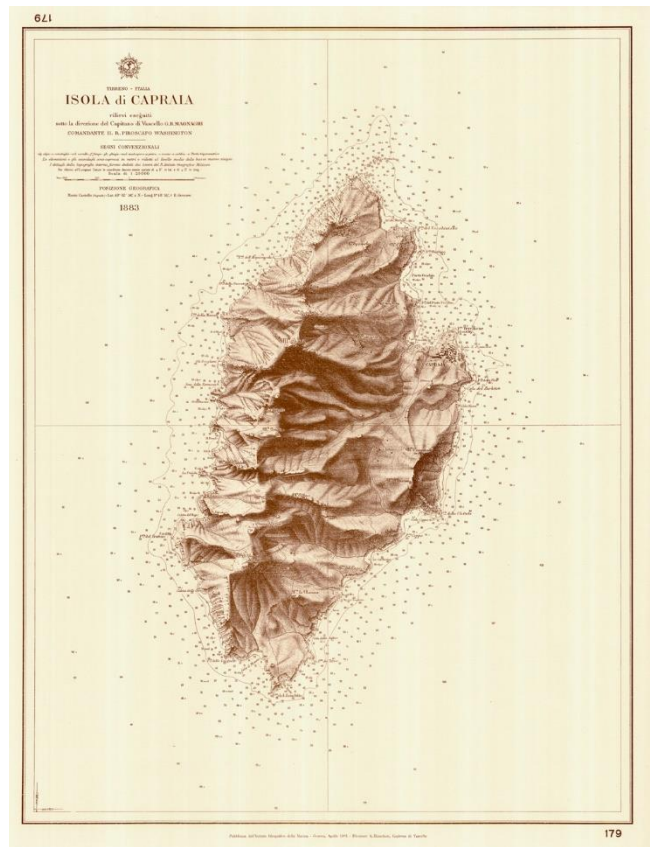
A18 - Ancoraggio di Ny Alesund



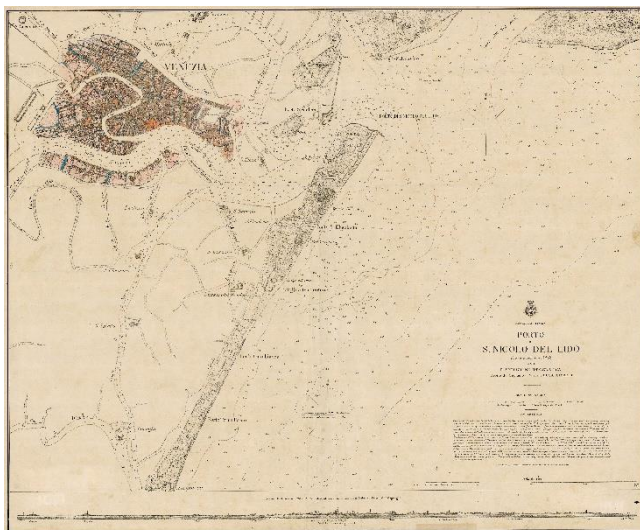
A19 - Isola d'Elba



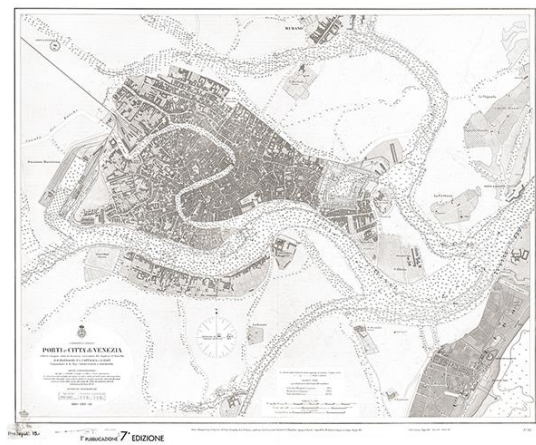
A20 - Isola del Giglio



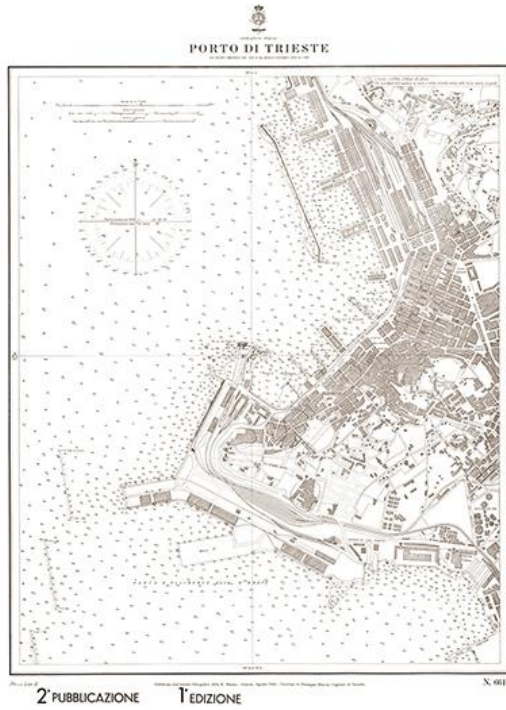
A21 - Isola di Capraia




A22 - Porto di S. Nicolò del Lido




A23 - Porti e Città di Venezia



A24 - Porto di Trieste



1921 - Da Monaco a Bordighera




1921 - Da Arenzano a Boccadasse

**COLLEZIONI SHOP**  
*Shop Collections*


**FARI E SEMAFORI DELLE COSTE D'ITALIA - 1877**  
formato orizzontale, ingombro (formato carta) 50 x 35 cm

Numero	Titolo	Cat.
<b>SARDEGNA</b>		
FS01	Capo Ferro - Isola Razzoli - Capo Testa	F
FS02	Cagliari - Isola Tavolara	F
FS03	Capo S. Elia - Capo Bellavista	F
FS04	Isola Cavoli (Capo Carbonara) - Capo Spartivento	F
FS05	Capo Caccia - Capo Sandalo	F
FS06	Porto Torres - Isola Asinara	F
<b>LIGURIA</b>		
FS07	S. Remo - Porto Maurizio	F
FS08	Oneglia - Capo delle Mele	F
FS09	Vado - Savona	F
FS11	Camogli - Portofino	F
FS12	Semaforo di Portofino - S. <sup>ta</sup> Margherita	F
FS13	Palmaria e Tino - Golfo della Spezia	F
FS14	Lerici - Porto Venere	F
<b>ISOLE EOLIE - CALABRIA</b>		
FS38	Vulcano - Reggio	F
FS39	Capo D'Armi - Capo Spartivento	F
<b>SICILIA</b>		
FS40	Capo Peloro - Messina	F
FS41	Semaforo di M. <sup>te</sup> Itala - Catania	F
FS42	Augusta (1° Faro di S. Croce) - Augusta (2° Faro di Avola) - Augusta (3° Faro di Magnisi)	F
FS43	Siracusa - Capo Murro Porco (Plemmyrium) - Cozzo Spadaro	F
FS44	Isola delle Correnti - Capo Scalambra - Porto Empedocle	F
FS45	Capo Rossello - Marsala - Capo Granitola	F
FS46	Lampedusa - Trapani - Semaforo di S. Teodoro	F
FS47	Favignana (1° Faro di Punta Sottile) - Favignana (2° Faro di Punta Marsala) - Marittimo	F
FS48	Levanzo - Formiche - Capo S. Vito	F
FS49	Capo Gallo - Palermo	F
FS50	Capo Milazzo - Milazzo - Lipari	F
<b>GOLFO DI TARANTO</b>		
FS51	Capo Colonna - Cotrone	F
FS52	Taranto Capo S. Vito - Taranto Isola S. Paolo	F
FS53	Gallipoli - Porto di Gallipoli	F
FS54	Faro di Santa Maria di Leuca - Semaforo di Santa Maria di Leuca	F

**SARDEGNA**




**FS01 - Capo Ferro - Isola Razzoli - Capo Testa**



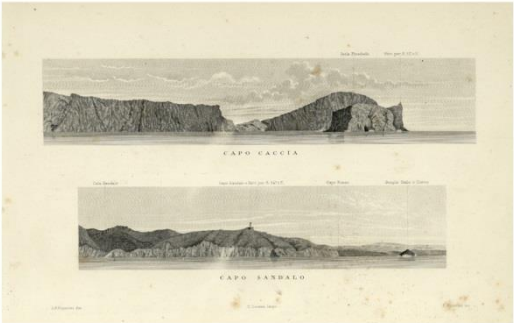
**FS02 - Cagliari - Isola Tavolara**



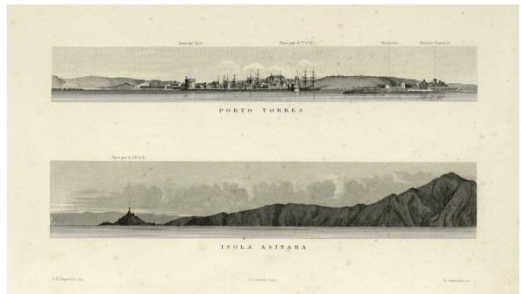
**FS03 - Capo S. Elia - Capo Bellavista**



**FS04 - Isola Cavoli (Capo Carbonara) - Capo Spartivento**

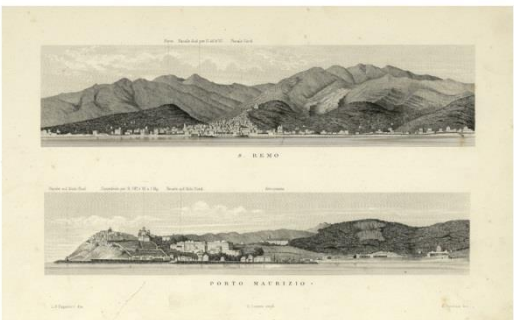


**FS05 - Capo Caccia - Capo Sandalo**




**FS06 - Porto Torres - Isola Asinara**

**LIGURIA**

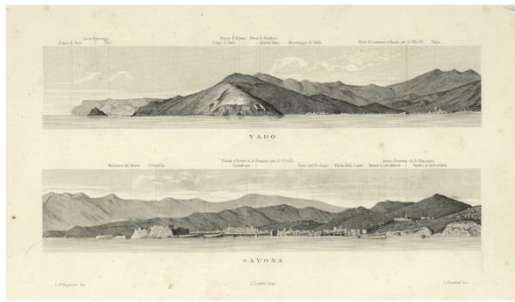


**FS07 - S. Remo - Porto Maurizio**




**FS08 - Oneglia - Capo delle Mele**


**LIGURIA**




**FS09 - Vado - Savona**




**FS11 - Camogli - Portofino**



**FS12 - Semaforo di Portofino - Santa Margherita**




**FS13 - Palmaria e Tino - Golfo della Spezia**

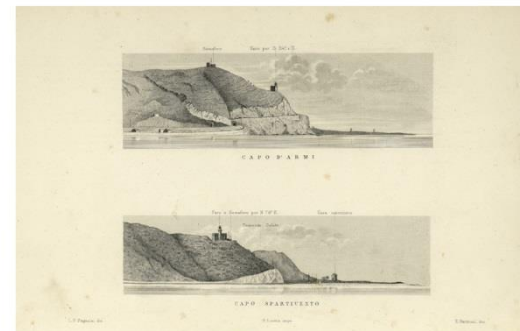


**FS14 - Lerici - Porto Venere**

**ISOLE EOLIE - CALABRIA**

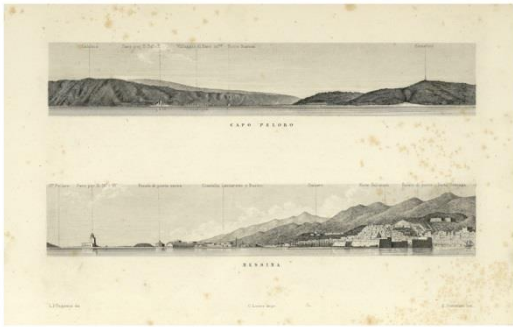


**FS38 - Vulcano - Reggio**




**FS39 - Capo D'Armi - Capo Spartivento**

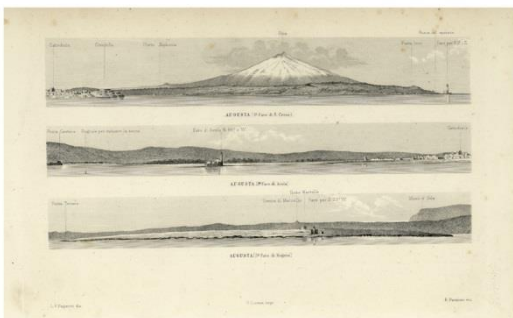
**SICILIA**




**FS40** - Capo Peloro - Messina




**FS41** - Semaforo di m.<sup>le</sup> Itala - Catania



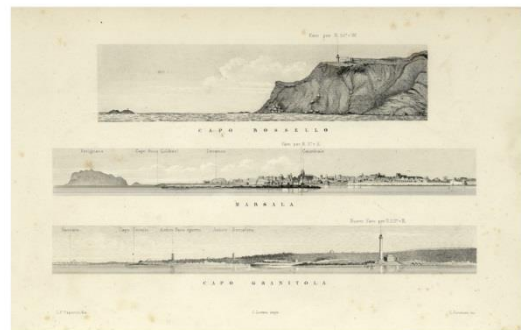
**FS42** - Augusta: 1° faro di S. Croce - 2° faro di Avola - 3° faro di Magnisi




**FS43** - Siracusa - Capo Murro Porco (Plemmyrium) - Cozzo Spadaro




**FS44** - Isola delle Correnti - Capo Scalambra - Porto Empedocle



**FS45** - Capo Rossello - Marsala - Capo Granitola




**FS46** - Lampedusa - Trapani - Semaforo di S. Teodoro




**FS47** - Favignana (1° faro di punta Sottile) - Favignana (2° faro di punta Marsala) - Marittimo


**SICILIA**



**FS48** - Levanzo - Formiche - Capo S. Vito




**FS49** - Capo Gallo - Palermo




**FS50** - Capo Milazzo - Milazzo - Lipari


**GOLFO DI TARANTO**




**FS51** - Capo Colonna - Cotrone



**FS52** - Taranto Capo S. Vito - Taranto isola S. Paolo



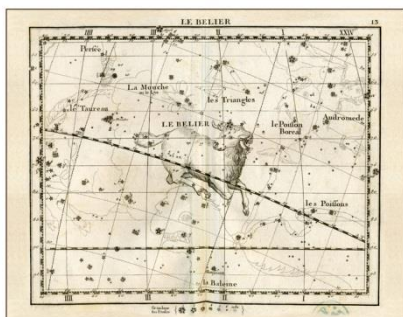
**FS53** - Gallipoli - Porto di Gallipoli



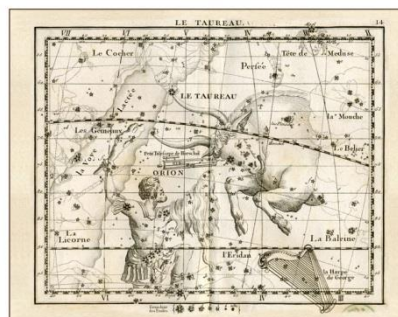
**FS54** - Faro di Santa Maria di Leuca - Semaforo di Santa Maria di Leuca

**COSTELLAZIONI ZODIACO**  
**ATLANTE CELESTE DI JOHN FLAMSTEED - 1795**  
 formato orizzontale ingombro (formato carta) 50x35 cm

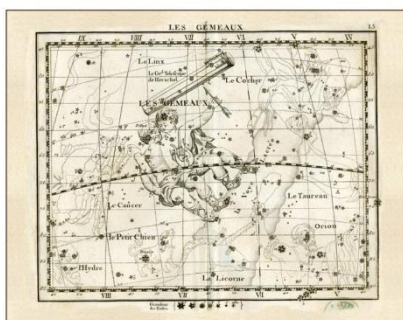
Numero	Titolo	Cat.
CZ13	<i>Le belier</i> (Ariete)	F
CZ14	<i>Le taureau</i> (Toro)	F
CZ15	<i>Les gemeaux</i> (Gemelli)	F
CZ16	<i>Le cancer</i> (Cancro)	F
CZ17	<i>Le lion</i> (Leone)	F
CZ18	<i>La vierge</i> (Vergine)	F
CZ19	<i>La balance et le scorpion</i> (Bilancia e Scorpione)	F
CZ20	<i>Le sagittaire</i> (Sagittario)	F
CZ21	<i>Le capricorne et le verseau</i> (Capricorno e Acquario)	F
CZ22	<i>Les poissons</i> (Pesci)	F



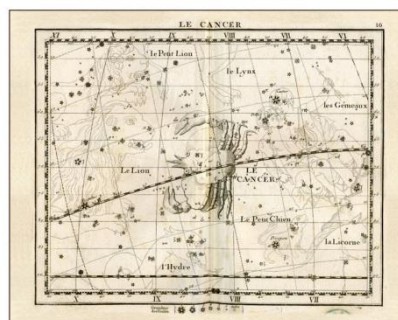
CZ13 - *Le belier*



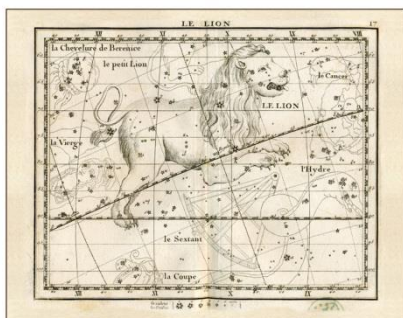
CZ14 - *Le taureau*



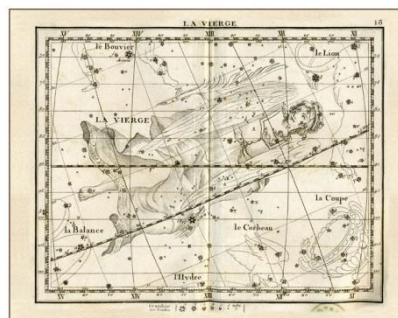
CZ15 - *Les gemeaux*



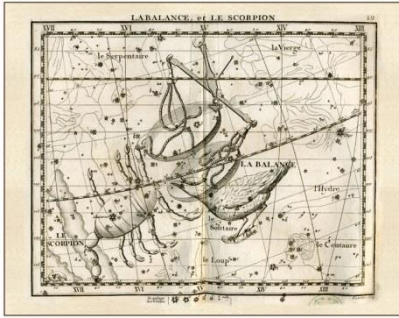
CZ16 - *Le cancer*



CZ17 - *Le lion*



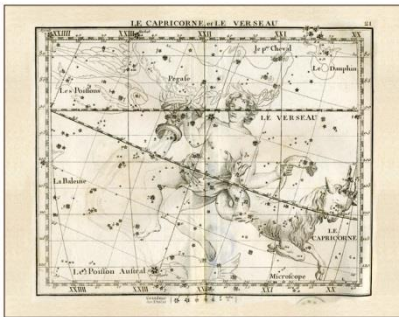
CZ18 - *La vierge*



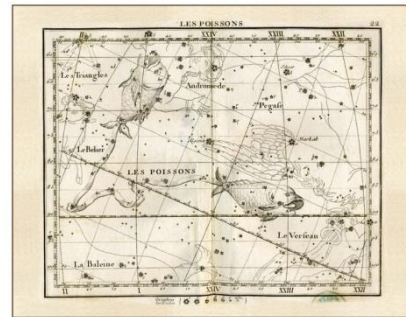
CZ19 - La balance et le scorpion



CZ20 - Le sagittaire



CZ21 - Le capricorne et le verseau



CZ22 - Les poissons



DOCUMENTAZIONE DI INTERESSE NAUTICO  
*Documents of nautical interest*

**PUBBLICAZIONI DI INTERESSE NAUTICO**  
*Publications of nautical interest*

**VARIE**  
**Miscellaneous**

Numero	Titolo	Edizione	Cat.	@
I.I. 2024	L'Agenda Nautica 2026	2025	b3	
I.I. 2025	Giornale di Bordo	2013	T1	
I.I. 2026	Taccuino	2018	T3	
I.I. 3019	Norme per prevenire gli abbordi in mare	2014	a2	
I.I. 3025	Tavole logaritmiche a cinque cifre decimali Contiene: Le mantisse dei logaritmi dei numeri da 1 a 10080, i logaritmi delle funzioni trigonometriche dei due primi ed ultimi gradi di ciascun quadrante, con il passo di 1' d'arco, i logaritmi delle funzioni trigonometriche con il passo di 15' d'arco, i valori naturali delle funzioni trigonometriche con il passo di 1' d'arco; tavole varie dei quadrati, dei cubi, delle radici e di conversione degli archi.	1975	b1	
I.I. 3045	Basi Misurate lungo le coste d'Italia per la determinazione delle velocità delle navi	1987	b1	
I.I. 3100	Manuale dell'Ufficiale di Rotta	2006	e	
I.I. 3105	Tavole delle distanze - Mar Mediterraneo, Mar di Marmara, Mar Nero e Mar d'Azov	1965	b1	
I.I. 3110	Atlante operativo delle nubi sul mare	2011	b1	
I.I. 3126	Tavole per la correzione dei fondali	1969	a2	
I.I. 3137	Tavole a soluzione diretta per il calcolo delle rette d'altezza Vol. 2 - latitudini 15° ÷ 29°  Vol. 3 - latitudini 30° ÷ 45°	1960  1957	secondo preventivo  b1	
I.I. 3186	<i>Atlas of Maritime Limits and Boundaries in Central Mediterranean: Legal Texts and Illustrative Maps</i>	2020	b1	

**CULTURA GENERALE**  
**General culture and information**

Numero	Titolo	Edizione	Cat.	@
I.I. 3095	La Marina Italiana al Polo Nord	2019	h	
I.I. 3099	L'Istituto Idrografico della Marina: 1872 - 1972	-	b1	
I.I. 3103	Magnetismo navale e compensazione delle bussole magnetiche G. Pizzimenti	2001	b1	
I.I. 3106	La bussola magnetica e gli elementi compensatori L. Guarnieri Botti - G. Pizzimenti	1985	a2	
I.I. 3107	Prontuario per l'impiego della BUSSOLA A CIELO Mod. I.I. 1956 E. Zamboni	2011	a2	
I.I. 3111	Storia della nautica I. Capasso	1994	b1	
I.I. 3112	L'Istituto Idrografico della Marina in Forte S. Giorgio P. Presciuttini	1995	b1	
I.I. 3169	Supplemento italiano - inglese al Dizionario Idrografico	1980	b1	
I.I. 3173	Norme per le comunicazioni delle informazioni necessarie all'aggiornamento e alla pubblicazione della documentazione ufficiale dello Stato e per l'aggiornamento delle relative banche dati.	2023	@	

**SCIENTIFICHE**  
**Scientific publications**

Numero	Titolo	Edizione	Cat.
I.I. 1062	Rilievi termici nella Valle di Taylor (Antartide) mediante radiometro all'infrarosso M. Colacino - C. Stocchino	1975	a2
I.I. 1065	Misura di profili di temperatura dell'aria nella Valle di Taylor (Antartide) e Bilancio di Calore all'interfaccia Aria-Suolo M. Colacino - C. Stocchino	1975	a2
I.I. 1087	A statistical investigation of low - frequency sea level variations at Genoa GROG 6	1978	a2
I.I. 1093	Nozioni di Geodesia M. Mainardi	1978	b1
I.I. 1103	Osservazioni preliminari sulle caratteristiche oceanografiche della zona di mare antistante Livorno C. Lusetti - GROG 15	1980	a2
I.I. 1104	Considerazioni sulla circolazione delle correnti e sul bilancio idrologico del Canale di Corsica C. Lusetti - C. Stocchino	1981	a2
I.I. 1108	Contributo allo studio del livello medio marino a Genova C. Lusetti	1982	a2
I.I. 1110	Su alcune caratteristiche delle correnti in acque profonde (Mar Ligure) G. Manzella - L. Papa - C. Stocchino	1984	a2
I.I. 1120	Evidenza della marea polare nel porto di Genova - Considerazioni C. Lusetti	1985	a2
I.I. 1131	La convenzione delle Nazioni Unite sul diritto del mare - Aspetti tecnici G.P. Francalanci - F. Spanio	2000	b1
I.I. 1132	Prime osservazioni sulle caratteristiche idrologiche e dinamiche della Baia Terra Nova (Mare di Ross - Antartide) C. Stocchino - C. Lusetti	1990	a2
I.I. 1136	Nuove osservazioni sulle caratteristiche della marea a Baia Terra Nova (Mare di Ross - Antartide) C. Stocchino - C. Lusetti	1991	a2
I.I. 3049	Osservazioni mareografiche del Porto di Genova C. Lusetti	1977	a2
I.I. 3051	Le rappresentazioni cartografiche - Teoria generale e applicazioni geodetiche M. Mainardi	1977	b1
I.I. 3073	Analisi di misure correntometriche nel Golfo di Genova F. Farneti - L. Papa	1984	b1
I.I. 3074	Lezioni di geofisica marina - Vol. I - Geomagnetismo L. Guarnieri Botti	1985	a2
I.I. 3096	Osservazioni meteorologiche ed oceanografiche da satellite S. Monti	2002	a2
I.I. 3114	Il vento e lo stato del mare lungo le coste italiane e dell'Adriatico Vol. 1° - Coste del Mar Ligure e Coste orientali dell'Alto e Medio Tirreno Vol. 2° - Coste orientali e meridionali del Basso Tirreno e Coste della Sardegna Vol. 3° - Isole del Canale di Sicilia, Coste della Sicilia Meridionale, Coste del Mar Ionio e Coste occidentali del Basso Adriatico Vol. 4° - Coste occidentali del Medio e Alto Adriatico e Coste Adriatiche settentrionali e orientali	1978 1980 1982 1984	b1 b1 b1 b1
I.I. 3116	Complementi di geodesia, geometria, topografia e cartografia nautica analitica R. Gargiulo - A. Vassallo	1998	a2
I.I. 3119	Manuale essenziale sulla carta di Mercatore e sulla mercator secante anche come piano nautico R. Gargiulo - A. Vassallo	1997	a2
I.I. 3122	Studio relativo al trasporto di un corpo solido in acque costiere mediante modello numerico S. Monti - S. Carniel	2001	a2

Numero	Titolo	Edizione	Cat.
I.I. 3124	Interferenze artificiali del segnale geomagnetico di aree marittime	2002	a2
I.I. 3162	Saggi Didattici R. Gargiulo - A. Vassallo	1999	a2
I.I. 3163	Il grid kilometrico della mercator secante e la sua tavoletta topografica a scala 1:25.000 (con possibile realizzazione di mappe catastali a grande scala) R. Gargiulo - A. Vassallo	2000	a2
I.I. 3164	Lezioni di astronomia geodetica in coordinate rettangolari con elementi fondamentali di astronomia nautica R. Gargiulo - A. Vassallo	2000	a2
I.I. 3166	Il grid kilometrico della mercator secante e sue applicazioni operative R. Gargiulo - P. Lusiani - L. Sinapi - A. Vassallo	2002	a2
I.I. 3167	Le correnti di marea nello Stretto di Messina G. Carta - R. D'Epifanio - S. Monti	2008	a2
I.I. 3168	Atlante Climatologico del Mediterraneo - <i>Climatic Atlas of the Mediterranean Sea</i> - Medie mensili di temperatura, salinità, densità anni 1950 - 2005 L. Repetti - S.T. D'Amico	2006	b4
I.I. 3171	Una rappresentazione mercatoriana ridotta delle regioni polari I. Capasso	1993	a2
I.I. 3174	Il Mareografo fondamentale di Genova "Analisi delle variazioni del livello mare dal 1884 al 2006" M. Demarte - S. Morucci - L. Repetti - A. Orasi	2007	a2
I.I. 3187	Basic of hydrography I. Batzu - C. Caporale - M.N. Pizzeghello	2023	@

**MISCELLANEA E STAMPATI**  
*Plotting diagrams, logs and others*

Numero	Titolo	Edizione	Cat.
<b>I.I. 2004 M</b>	Diagramma generale delle deviazioni (blocco da 10 fogli)	2010	a1
<b>I.I. 2008 M</b>	Diagramma settimanale per barografo (tipo Richard) da 715 a 795 mm (blocco da 10 fogli)	-	a1
<b>I.I. 2009 M</b>	Diagramma settimanale per termografo medio, da -150 a +400 (blocco da 10 fogli)	-	a1
<b>I.I. 2009Mbis</b>	Diagramma giornaliero e settimanale per termografo medio, da -150 a +400 (blocco da 10 fogli)	-	a1
<b>I.I. 2016 M</b>	Diagramma settimanale per termoigrografo (tipo SIAP) (blocco da 10 fogli)	-	a1
<b>I.I. 2016aM</b>	Diagramma giornaliero-settimanale per termoigrografo (tipo SIAP) (blocco da 10 fogli)	-	a1
<b>I.I. 2016bM</b>	Diagramma giornaliero-settimanale del termoigrografo (tipo FISCHER) (blocco da 10 fogli)	-	a1
<b>I.I. 2017</b>	Brogliaccio per la determinazione delle deviazioni della bussola per confronto con girobussola o bussola già compensata (blocco da 10 fogli)	2011	a1
<b>I.I. 2018</b>	Brogliaccio per la determinazione delle deviazioni della bussola - Orientamento determinato per mezzo del grafometro (blocco da 10 fogli)	2011	a1
<b>I.I. 2021</b>	Taccuino dei cronometri	1977	a1
<b>I.I. 2022</b>	Tabella di deviazione (ad uso delle bussole magnetiche) (blocco da 10 fogli)	2011	a1
<b>I.I. 2033bM</b>	Diagramma settimanale per pluviografo (tipo SIAP) (blocco da 10 fogli)	-	a1
<b>I.I. 2033cM</b>	Diagramma giornaliero per pluviografo (tipo SIAP) (blocco da 10 fogli)	-	a1
<b>I.I. 2035</b>	Rapporto sulle bussole (blocco da 10 fogli)	2011	a1
<b>I.I. 2038</b>	Brogliaccio Meteo-Nautico	2023	a2
<b>I.I. 2040</b>	Carte Meteorologiche per l'utilizzazione dei messaggi di Analisi (blocco da 50 fogli)	1966	a2
<b>I.I. 2050bM</b>	Diagramma settimanale per igrografo (tipo SIAP medio) (blocco da 10 fogli)	-	a1
<b>I.I. 2050cM</b>	Diagramma giornaliero-settimanale per igrografo (tipo SIAP) (blocco da 10 fogli)	-	a1
<b>I.I. 2066</b>	Registro delle bussole	2009	a2
<b>I.I. 2097</b>	Rapportatore Diagramma (blocco da 10 fogli)	1952	a2
<b>I.I. 2097bis</b>	Rapportatore Diagramma Piccolo (blocco di 50 fogli)	-	a2

**SOLO IN CONSULTAZIONE**  
*Out-of-print, available for consultation only*

Numero	Titolo	Edizione	@
I.I. 1008	Relazione Annuale	Annuale	@
I.I. 1011	Apparato RAYDIST e oscillografo magnetico G. Launaro		
I.I. 1012	Osservazioni e notizie per una rete mareografica fondamentale in Italia	1962	
I.I. 1016	Campagna sperimentale nelle Isole Pontine (dal 11.07.1962 al 02.08.1962)	1963	
I.I. 1017	Campagna sperimentale nell'Arcipelago Toscano (dal 19.07.1959 al 07.08.1959)	1963	
I.I. 1027	Manuale per l'elaborazione degli elementi termici e della temperatura superficiale	1969	
I.I. 1034	Carta della distribuzione dei sedimenti dell'Arcipelago Toscano G. Fierro	1968	
I.I. 1035	Carta della distribuzione dei sedimenti nelle Bocche di Bonifacio e nel Golfo dell'Asinara G. Fierro	1968	
I.I. 1036	Le correnti nel Canale di Corsica e nell'Arcipelago Toscano (con fascicolo in edizione inglese e francese) C. Stocchino - A. Testoni	1968	
I.I. 1037	Nuove osservazioni sulla geologia e morfologia delle montagne submarine del Mar Tirreno (in italiano e in inglese) A. Serge - C. Stocchino	1969	
I.I. 1042	La bussola marina e la misura della declinazione in mare M. Giorgi	1970	@
I.I. 1046	Su di un nuovo cronografo di campagna quasi digitale C. Mazzon	1971	
I.I. 1047	Prime osservazioni sulle caratteristiche ecologiche delle acque della Rada di La Spezia N. Della Croce - G. Galleri - F. Grosso	1972	
I.I. 1050	Contributo di un'indagine sedimentologica e ricerche ecologiche nel Golfo di La Spezia F. Fanucci - G. Fierro - F. Grosso - G.B. Piacentino	1973	
I.I. 1052	Revisione dei dati mareografici di alcuni porti italiani C. Stocchino	1973	
I.I. 1053	Carta batimetrica del Golfo di Pozzuoli A. Segre	1972	
I.I. 1056	Aspetti oceanografici dell'inquinamento marino nell'Alto Tirreno (Progetto RIMAT)	1974	@
I.I. 1060	Metodi correlativi per l'analisi delle maree L. Papa	1975	@
I.I. 1061	Variazioni della struttura termalina e onde interne in acque costiere: Mar Ligure - Novembre 1973 I. Dagnino - F. Grosso - L. Papa	1975	
I.I. 1063	Bilancio e variazioni morfologiche della spiaggia di Lupara di Arenzano (Genova) I. Dagnino - C. Palau - E. Bozzo - A. La Mantia	1975	
I.I. 1064	Nel centenario della scomparsa di Ignazio Porro C. Mazzon	1975	@
I.I. 1070	Direct solar radiation over the Ligurian Sea G. Flocchini	1976	
I.I. 1071	Sul ritrovamento della descrizione inedita di uno strumento di Ignazio Porro C. Mazzon	1976	@
I.I. 1075	Un metodo per il tracciamento automatico di livello a partire dai valori distribuiti non regolarmente A. Gnudi	1976	
I.I. 1078	Piani e mezzi strategici per la meteorologia mondiale. Il contributo dell'Europa col sistema METEOSAT e la partecipazione italiana	1977	
I.I. 1085	Riepilogo sui sistemi radio-elettrici che forniscono la posizione in mare G. Angrisano	1978	
I.I. 1086	Piano Cartografico	2017	
I.I. 1088	I moti giroscopici M. Mainardi	1978	
I.I. 1089	Un metodo per la risoluzione dei problemi riguardanti l'archiviazione dei punti trigonometrici costieri con l'ausilio del calcolatore G. Benetti	1978	

Numero	Titolo	Edizione	@
I.I. 1094	La distribuzione dei minerali argillosi sulla piattaforma continentale della Sardegna orientale A. Feletti - G. Fierro - F. Soggetti - F. Veniale	1979	@
I.I. 1095	Studio di componenti organiche dei sedimenti marini litoranei nella Liguria occidentale G. Fierro - M. Gabetta - S. Tucci	1979	@
I.I. 1097	La sedimentazione olocenica della piattaforma continentale ligure (Portofino - Capo Mortola) N. Corradi - F. Fannucci - G. Gallo - M. Picazzo	1980	@
I.I. 1099	L'olocene della piattaforma continentale ligure da Portofino a La Spezia N. Corradi - F. Fannucci - M. Firpo - M. Picazzo - M. Traverso	1980	@
I.I. 1100	La circolazione superficiale nel Golfo di Arenzano nei mesi estivi 1974/1975 I. Dagnino	1980	
I.I. 1101	Esame comparato della circolazione atmosferica e dello stato termico delle acque superficiali del Mar Ligure I. Dagnino - F. Farneti	1980	
I.I. 1102	Un algoritmo per la caricatura delle linee di costa G. Dettori - B. Falcidieno	1980	
I.I. 1105	Elementi di magnetismo generale e geomagnetismo L. Guarnieri Botti	1980	@
I.I. 1106	Lavori pubblicati dal gruppo ricerca oceanologica - Genova (1978-1980)	1981	
I.I. 1107	Appunti di astronomia geodetica M. Mainardi	1977	
I.I. 1112	La circolazione delle correnti nel Mar Ligure in rapporto alla variabilità della temperatura, salinità e densità G.P. Gasparini - G.M.R. Manzella - C. Stocchino	1985	@
I.I. 1113	Lavori pubblicati dal gruppo ricerca oceanologica - Genova (1981-1983)	1984	
I.I. 1114	Aspetti e problemi tecnici del nuovo diritto del mare, 1958 - 1982 G.P. Francalanci	1985	
I.I. 1115	Sperimentazione del sistema NAVSTAR GPS condotta dalla Nave Amm. Magnaghi nel Mar Ligure F. Fedele	1984	
I.I. 1118	Lezioni di geodesia A. Vassallo	1985	
I.I. 1119	OPERAZIONE "G.A.3"	1985	@
I.I. 1121	Indagine oceanografica per una zona di mare antistante il Porto di Genova (area campione)	1978	
I.I. 1122	Trasformazione di coordinate sferiche in forma matriciale A. Vassallo - V. Sciarone	1986	
I.I. 1123	Caratteristiche magnetiche della crosta del Mar Ligure - Parte Prima: Il rilievo e le mappe E. Bozzo - S. Campi - M. Cattaneo - L. Guarnieri Botti	1986	
I.I. 1124	Sulla riduzione delle distanze alla sfera locale A. Vassallo	1986	
I.I. 1125	Lezioni di elaborazione numerica dei dati C. Lusetti	1987	
I.I. 1126	Lavori pubblicati dal gruppo ricerca oceanologica - Genova (1984-1986)	1987	
I.I. 1127	Anno Europeo dell'Ambiente: operazione verità mare - indagine ambientale nel Golfo di Napoli: rapporto tecnico	1988	
I.I. 1128	Le costanti armoniche di marea di Baia Terra Nova C. Stocchino - C. Lusetti	1988	
I.I. 1129	1987 - Anno europeo dell'ambiente - Operazione Isole Pelagie	1989	
I.I. 1130	Caratteristiche magnetiche della crosta del Mar Ligure Parte Seconda: I modelli E. Bozzo - S. Campi	1989	
I.I. 1133	Storia dei trattati e dei negoziati per la determinazione della piattaforma continentale e del mare territoriale tra l'Italia e i paesi del Mediterraneo, 1966-1992, con accenni ai trattati tra Stati Mediterranei che hanno interessato l'Italia G.P. Francalanci - P. Presciuttini	2000	
I.I. 1135	A three dimensional diffusion model of pollutants in the sea L. Papa	1990	
I.I. 1137	Lavori pubblicati dal gruppo ricerca oceanologica - Genova (1987-1989)	1991	

Numero	Titolo	Edizione	@
I.I. 2019	Brogliaccio generale per la compensazione o revisione (ritocco) della compensazione e per la determinazione delle deviazioni residue della bussola	1959	
I.I. 2037	Brogliaccio di stazione (Mod. "Meteomar")	1966	
I.I. 3020	Un nuovo metodo per la rappresentazione dei profili verticali di temperatura e velocità del suono in mare G. Di Giovanni	1986	
I.I. 3021	Anno Europeo dell'Ambiente - Operazione VERITÀ MARE - Indagine ambientale nel Golfo di Napoli - Rapporto finale	1994	
I.I. 3022	Tavole per la conversione delle misure lineari inglesi in misure decimali e viceversa Gerolamo Pezzotti	1959	
I.I. 3027	L'evaporazione del Canale di Sardegna e nel Tirreno Meridionale C. Stocchino	1968	
I.I. 3028	Scambio termico mare-aria - Procedimenti monogrammi di calcolo C. Stocchino - A. Testoni	1968	@
I.I. 3033	Sul trasferimento di calore e di sale in acqua C. Stocchino	1970	
I.I. 3034	Flussi di calore alla superficie del mare e bilancio termico in stazione fissa M. Colacino - C. Stocchino	1972	
I.I. 3036	Contributo alle conoscenze geologiche ed ecologiche dei fondali antistanti l'area urbana genovese F. Fanucci - G. Fierro - F. Grosso - M. Piccazzo	1974	
I.I. 3037	Analisi delle maree e costanti armoniche di Genova L. Papa	1974	
I.I. 3039	Osservazioni sul regime idrologico del Mar Ligure F. Grosso - C. Stocchino	1974	
I.I. 3042	Influenza delle correnti di marea sulla circolazione nelle adiacenze tirreniche dello Stretto di Messina C. Stocchino - A. Testoni	1976	@
I.I. 3043	Bilancio termico diurno, ciclo di temperatura e onde interne in stazione fissa (Mar Ligure) M. Colacino - R. Purini - A. Rovelli - C. Stocchino	1976	
I.I. 3047	Nuove osservazioni nella circolazione delle correnti nel Mar Ligure C. Stocchino - A. Testoni	1976	
I.I. 3048	Effetti delle fluttuazioni del campo barico sulle onde interne in presenza di forte stratificazione M. Colacino - R. Puri - A. Rovelli - C. Stocchino	1976	
I.I. 3054	La teoria degli errori applicata ai problemi geodetici M. Mainardi	1977	
I.I. 3055	Ricerche fisico - chimiche nel Tirreno Settentrionale L. Trotti	1977	
I.I. 3056	Elenco delle stazioni di prelievo di sedimento superficiale della platea continentale del Mar Ligure ed Alto Tirreno. 1972-1976	1978	
I.I. 3060	Sulle caratteristiche idrologiche delle acque del Mar Ligure (Variazione degli strati superficiale e intermedio) C. Stocchino A. Testoni	1978	
I.I. 3062	Correlazione tra alcuni elementi meteorologici e il livello medio del mare a Genova C. Lusetti	1979	
I.I. 3065	Contributo allo studio dell'idrologia del Canale di Corsica C. Lusetti - C. Stocchino	1979	
I.I. 3066	Trasporto costiero nel mar Ligure tratto da Ventimiglia al Promontorio di Piombino - Parte I - A. Testoni - C. Stocchino, Parte II G. Manzella - C. Stocchino	1979	
I.I. 3067	Osservazioni climatologiche e bilancio termico superficiale nella valle di Wright (Terra Vittoria Meridionale - Antartide) M. Colacino - C. Stocchino	1980	
I.I. 3068	Atlante delle correnti superficiali dei mari d'Italia	1982	@
I.I. 3069	I Magnetometri Atomici L. Guarnieri Botti	1982	
I.I. 3084	Tabelle per la misura barometrica delle altezze M. Tenani	1932	

Numero	Titolo	Edizione	@
I.I. 3085	Errori commessi in un rilievo idrografico e differenti tecniche di modellazione tridimensionale L. Sinapi - A. Mori - M. Spagnulo - C. Pizzi	2000	@
I.I. 3098	Annali idrografici - Dal volume 1 al Volume 17 (anni 1900-1967)		
I.I. 3102	Istruzioni e norme per le registrazioni mareografiche	1959	@
I.I. 3108	La Bussola Mod. I.I. 1956 e la sua compensazione G. Pizzimenti	1987	
I.I. 3109	Storia e strumenti dell'Osservatorio Magnetico di Genova 1932-1973 G. Pizzimenti	1992	@
I.I. 3117	Magnetismo navale M. Tenani	1953	
I.I. 3117bis	Istruzioni sulla compensazione del Degaussing M. Tenani	1979	
I.I. 3118	Sulla trasformazione delle coordinate geografiche riferite a sistemi ellissoidici diversi M. Mainardi	1979	
I.I. 3125	Nozioni teoriche fondamentali sulla formazione e trasformazione delle onde - Nuovi metodi grafici di calcolo e previsione M. Tenani	1952	
I.I. 3129	Istruzioni per l'uso dello sferoscopio Del Pino - Mod. 1955	1955	
I.I. 3147	Portolano - Volume 1 C - Mare Adriatico - Coste d'Italia	1991	
I.I. 3148	Portolano - Volume 1 A - Mar Ligure e Alto Tirreno - Da Ventimiglia a C. Circeo, Isole di Sardegna e Corsica	1974	
I.I. 3152	Portolano - Volume 1 B - Basso Tirreno e Ionio Occidentale - Da Capo Circeo a C. S. Maria di Leuca, Sicilia ed Isole Maltesi	1975	
I.I. 3158	Il Campo Magnetico Terrestre M. Giorgi	1960	
I.I. 3172	Catena Trilaterata delle Isole Egadi sviluppata sulla sfera locale normale V. Sciarrone - A. Vassallo	1992	
I.I. 3175	I GIS nautici e la carta elettronica M. Grassi - M. Nannini - M. Piro - S. Ferrero	2008	
I.I. 3176	Disciplinare tecnico per l'esecuzione e la standardizzazione dei rilievi idrografici	2025	@
I.I. 3177	Dinamiche della copertura glaciale artica e rotte di navigazione - Studio sulla regione artica L. Dialti - M. Guideri - R. Ivaldi - L. Papa	2015	@
I.I. 3178	Linee guida per lo studio e la descrizione ai fini cartografici della zona costiera	2017	@
I.I. 3179	Nonlinear oscillations of mean annual sea level data at Genoa L. Papa	2017	@
I.I. 3180	HIGH NORTH 17 cruise report, Arctic marine geophysical campaign R. Ivaldi - M. Demarte and HIGH NORTH 17 Team	2017	@
I.I. 3182	Cruises Report – Le campagne oceanografiche dell'IIM nel Mar Ligure 2017-2019	2019	@
I.I. 3184	Innovative Rea Tools For Seabed Mapping	2020	@
I.I. 3185	L'Eredità dei Colombo	2020	@
I.I. 4002	Meteorologia Marina Centro Oceanografia I.I.M. (CD-ROM)	1999	
s.n.	Lavori pubblicati dal gruppo ricerca oceanologica - Genova (1972-1974) - GROG 1	1975	
s.n.	Lavori pubblicati dal gruppo ricerca oceanologica - Genova (1975-1977) - GROG 7	1978	
s.n.	Consuetudini Navali (A uso del diporto nautico)	1994	@



**INDICE NUMERICO**  
*Lists of charts and publications by number*

**CARTE**  
*Charts*

Numero	Titolo	Pag	Numero	Titolo	Pag
1	Da Cannes a Imperia	23	27	Da Foce del Sinni a Porto Cesareo	37
2	Da Imperia a Portofino	25	28	Da Torre dell'Ovo a Torre dell'Orso	37
3	Da Portofino a San Rossore	25	29	Da Torre dell'Orso a Brindisi	37
4	Da San Rossore al Canale di Piombino ed Isola d'Elba, Capraia e Gorgona	25	30	Da Brindisi a Bari	37
5	Dal Canale di Piombino al Promontorio Argentario e Scoglio Africa	25	31	Da Bari a Manfredonia	37
5/D	Dal Canale di Piombino al Promontorio Argentario e Scoglio Africa	65	32	Da Manfredonia al Lago di Lesina - Isole Tremiti e Pianosa	37
6	Dal Promontorio Argentario a Capo Linaro	29	33	Dal Lago di Lesina a Ortona e Isole Tremiti	39
7	Da Capo Linaro ad Anzio	29	34	Da Ortona alla Foce del Tronto	39
8	Da Anzio a Capo Circeo e Isole Pontine	29	35	Dalla Foce del Tronto ad Ancona	39
9	Da Capo Circeo a Ischia e Isole Pontine	29	36	Da Ancona a Rimini	39
9/D	Da Capo Circeo a Ischia e Isole Pontine	65	37	Da Pesaro al Po di Goro	39
10	Da Ischia a Punta Licosa	29	38	Dal Po di Goro a Punta Tagliamento	39
11	Da Punta Licosa a Diamante	29	39	Da Punta Tagliamento a Pula	39
12	Da Diamante a Capo Cozzo	37	39/D	Da Punta Tagliamento a Pula	65
13	Da Capo Cozzo a Capo Milazzo e Stromboli	37	40	Da Cap Corse ad Alistro e all'Isola d'Elba	25
14	Da Capo Milazzo a Capo D'Orlando e Isole Eolie	33	41	Da Alistro alle Bocche di Bonifacio	25
15	Da C.o d'Orlando a C.o Zafferano e Isole di Alicudi e Filicudi	33	42	Da Castelsardo a Olbia e Bocche di Bonifacio	27
16	Da C.o Rama a C.o Zafferano e Isola di Ustica	35	42/D	Da Castelsardo a Olbia e Bocche di Bonifacio	65
17	Da Capo Rama a Marsala e Isole Egadi	35	43	Da Olbia a Capo di Monte Santu	27
18	Da Marsala a Sciacca	35	44	Da Capo di Monte Santu a Capo Ferrato	27
19	Da Sciacca a Licata	35	45	Da Capo Carbonara a Capo Spartivento	27
20	Da Licata a Marina di Avola	33	46	Da Capo Spartivento all'Isola S. Pietro	27
21	Da C.o Passero a C.o S. Croce	33	47	Dall'Isola San Pietro a Capo San Marco	27
22	Da Capo S. Croce a Messina e Capo dell'Armi	33	48	Da Capo San Marco a Capo Caccia	27
23	Da Capo Milazzo a Roccella Ionica	37	49	Da Capo Caccia a Castelsardo e Isola Asinara	27
24	Da Roccella Ionica a Capo Rizzuto	37	51	Porto di Sanremo	23
25	Da Capo Rizzuto a Punta Alice	37	52	Porto di Imperia	23
26	Da Punta Alice a Foce del Sinni	37	53 INT3357	Porto di Savona - Vado	25
			54 INT3361	Porto di Genova - Foglio Ovest	25
			55 INT3362	Porto di Genova - Foglio Est	25

Numero	Titolo	Pag	Numero	Titolo	Pag
57	Porti di Chiavari e Lavagna	25	124	Litorale di Fiumicino	29
58	Golfo Marconi (Golfo Tigullio)	25	126	Isole Pontine - Isole di Ventotene e S. Stefano	31
59	Porto della Spezia	25	128	Litorale di Gaeta	31
60 INT3365	Rada della Spezia	25	129	Canali d'Ischia e Procida	31
61	Porto di Marina di Carrara	25	130 INT3385	Litorale di Napoli	31
62 INT3369	Porto di Livorno	25	131	Penisola Sorrentina e Isola di Capri	31
63	Porto di Viareggio	25	132	Litorale di Salerno	31
71	Rada e Porto di Piombino	25	134	Porto di Vibo Valentia Marina	37
72	Rada di Portoferraio	25	138 INT3352	Stretto di Messina	33
74	Porti dell'Argentario e dell'Isola del Giglio	25	145	Porti di Reggio di Calabria e Villa San Giovanni	37
75	Porti minori del Lazio - Da S. Marinella a Terracina	29	146	Porto di Crotone	37
76 INT3370	Porto di Civitavecchia	29	147 INT3456	Litorale di Taranto	37
77	Porti di Anzio e Nettuno	29	148	Porto di Taranto	37
78	Porti di Gaeta e Formia	31	149	Porto di Gallipoli	37
82	Porti delle Isole di Ponza - Ischia - Procida	31	150	Porto di Corigliano Calabro	37
83	Porti minori della Campania da Miseno a Bagnoli	31	153	Porto di Taranto - Stazione Navale	37
84 INT3386	Porto di Napoli	31	154	Porto di Taranto - Arsenale	37
94	Porto di Torre Annunziata	31	189	Porto di Otranto	37
95	Porto di Castellammare di Stabia	31	191	Porto di Brindisi	37
96 INT3387	Rada di Salerno	31	192 INT3460	Litorale di Brindisi	37
99 INT3395	Porto di Gioia Tauro	37	193 INT3461	Porto di Bari	37
100	Da Cap Ferrat a San Lorenzo al Mare	23	195	Litorale di Bari	37
101	Litorale di Imperia	23	196	Porti di Molfetta e Monopoli	37
104 INT3356	Litorale di Savona	25	198	Porto di Barletta	37
106 INT3360	Litorale di Genova	25	199	Porto di Manfredonia	37
107	Litorale da Nervi a Sestri Levante	25	204	I. Tremiti e Pianosa	37
115 INT3364	Litorale della Spezia	25	208	Porti di Pesaro e Porto Garibaldi	39
116	Isole di Capraia e Gorgona	25	209	Porto di Ancona	39
117	Isola d'Elba	25	210 INT3466	Litorale di Ancona	39
118	Isole di Giannutri, Montecristo e Pianosa	25	211	Porto di Pescara	39
119	Isola del Giglio	25	212	Porto di Ortona	39
120 INT3368	Litorale di Livorno	25	213	Porto di San Benedetto del Tronto	39
121	Litorale da Quercianella a Marina di Cecina e Secche di Vada	25	216	Porto di Vasto	39
122	Dalla Foce dell'Ombrone al Promontorio Argentario	25	218 INT3467	Porto di Ravenna	39
123	Litorale di Civitavecchia	29	219	Litorale di Ravenna	39
			220	Porto di Chioggia	39
			222 INT3464	Litorale di Venezia	39

Numero	Titolo	Pag	Numero	Titolo	Pag
223	Porto di Malamocco	39	272	Rada e Porto di Catania	33
224	Arsenale di Venezia	39	273	Porti minori della Sicilia	33
225	Venezia - Marghera Nord	39	274 INT3393	Litorale di Catania	33
226	Venezia - Porto di Lido	39	281	Rade di La Maddalena e di S. Stefano	27
227	Porto Buso e Porto di Porto Nogaro	39	282	Ancoraggi tra La Maddalena e la costa Nord della Sardegna	27
234	Litorale di Monfalcone	39	282/D	Ancoraggi tra La Maddalena e la costa Nord della Sardegna	65
235	Litorale di Grado	39	286	Porto di Porto Torres	27
236	Porto di Monfalcone	39	289	Golfo dell'Asinara	27
237	Porto di Trieste	39	290	Porto di Alghero	27
239 INT3468	Litorale di Trieste	39	291	Porto di Oristano	27
240	Isola di Lampedusa	35	292	Litorale di Alghero e Porto Conte	27
243	Isola di Linosa	35	293	Golfo di Oristano	27
244	Porto di Messina	33	294	Canale di San Pietro	27
245	Rada e Porto di Milazzo	33	295	Porti di Portovesme e Portoscuso	27
246 INT3388	Litorale di Milazzo	33	296	Porto di S. Antioco (Ponte Romano)	27
247	Isole di Alicudi e Filicudi	33	297	Porto di Carloforte	27
248	Isole di Lipari, Vulcano e Salina	33	298	Golfo di Palmas	27
249	Isole di Panarea e Stromboli	33	299 INT3376	Litorale di Cagliari	27
250	Rada e Porto di Termini Imerese	33	311	Porto di Cagliari	27
251	Isola di Ustica	35	315	Litorale di Arbatax	27
252	Porti minori della Sicilia	35	316	Porto di Arbatax	27
253	Isola di Pantelleria	35	318	Porto di Olbia	27
254	Porto di Pantelleria e Approdo di Scauri	35	319	Porti di Palau e Porto Cervo	27
255	Rada e Porto di Palermo	35	322	Golfi di Olbia e degli Aranci - Isole di Tavolara e Molara	27
256 INT3392	Litorale di Palermo	35	323	Golfo di Congianus e Passo delle Bisce	27
257 INT3391	Porto di Trapani	35	324	Arcipelago di La Maddalena - Foglio Est	27
258	Porti minori della Sicilia, Marsala - Mazara del Vallo - Sciacca	35	324/D	Arcipelago di La Maddalena - Foglio Est	65
259	Porti minori delle Isole Egadi	35	325	Arcipelago di La Maddalena - Foglio Ovest	27
260	Litorale da Trapani a Marsala e Isole Egadi	35	325/D	Arcipelago di La Maddalena - Foglio Ovest	65
261	Rada e Porto di Gela	33	326 INT3350	Bocche di Bonifacio	25
264	Rada di Porto Empedocle	35	326/D INT3350	Bocche di Bonifacio	65
265	Porto di Porto Empedocle	35			
267	Porto di Licata	35			
268	Rada e Porto di Pozzallo	33			
269	Porto di Siracusa	33			
270 INT3394	Litorale di Augusta e Siracusa	33			
271	Rada e Porto di Augusta	33			

Numero	Titolo	Pag	Numero	Titolo	Pag
330LB	Mari d'Italia - Carta indicativa dei confini marittimi e delle linee di base dalle quali è misurata la larghezza del mare territoriale italiano	60	909 INT3300	Da Nizza a Piombino	21
340 INT301	Mare Mediterraneo - Bacino Occidentale	19	910 INT3302	Isola di Corsica	21
350 INT302	Mare Mediterraneo - Bacino Orientale	19	911 INT3304	Da Capo Caccia a Capo S. Elia	21
360 INT300	Mare Mediterraneo e Mar Nero	19	912 INT3308	Da Capo Bellavista alle Bocche di Bonifacio	21
370/1	Mar Mediterraneo, Mar Nero e coste occidentali dell'Europa	68	913 INT3310	Da Piombino a Fiumicino e costa orientale della Corsica	21
370/2	Carta Fisica - Mar Mediterraneo, Mar Nero e coste occidentali dell'Europa	68	913/D INT3310	Da Piombino a Fiumicino e costa orientale della Corsica	65
401 INT3674	Approach to Tripoli and Selaata	41	913/03	Porto di Marciana Marina	67
402 INT3672	Approach to Beirut	41	913/04	Ancoraggio di Marina di Campo	67
431 INT303	Mare di Alboran e Mar Balear	19	913/05	Ancoraggio di Porto Azzurro	67
432 INT304	Dalle Isole Baleari alla Corsica e alla Sardegna	19	913/06	Porto di Rio Marina	67
432/D	Dal Golfo del Leone alle Isole Eolie	65	914 INT3312	Da Fiumicino a Punta Licosa	21
434 INT305	Mar Ligure - Mar Tirreno - Stretto di Sicilia	19	914/26	Porto di Torre del Greco	67
434/D INT305	Mar Ligure, Mar Tirreno e Stretto di Sicilia	65	914/33	Porto di Amalfi	67
435 INT306	Dal Mare Adriatico al Mare Ionio - Tirreno Meridionale e Stretto di Sicilia	19	915 INT3314	Da Punta Licosa a Capo D'Orlando ed Isole Eolie	21
437 INT307	Dallo Stretto di Sicilia al Mare Egeo	19	916 INT3316	Da Cefalù a Trapani e Isole Egadi	21
500	Da Genova a Cadiz - Carta della regata di Colombo	68	917 INT3319	Da Capo Rossello ad Augusta e Isole Maltesi	21
501 INT3675	Ports of Tripoli and Selaata	41	918 INT3320	Da Augusta a Punta Stilo e Stretto di Messina	21
502 INT3673	Port of Beirut	41	919 INT3400	Da Punta Stilo a Capo S. Maria di Leuca	21
861	Lago Maggiore (Verbano)	68	920 INT3402	Da Punta Alice a Torre Canne e Canale d'Otranto	21
862	Lago di Garda (Benaco)	68	921 INT3404	Da Torre Canne a Vieste	21
863	Lago d'Iseo (Sebino)	68	922 INT3406	Da Vieste a Porto S. Giorgio e Isola Lesina	21
864	Lago di Como (Lario)	68	923 INT3408	Da Porto San Giorgio a Porto Corsini e Zara	21
881 INT9005	Da Capo Russell a Campbell Glacier Tongue	43	924	Da Porto Corsini all'Isola Pag	21
882	Mare di Ross - Baia Terra Nova	63	924/D	Da Porto Corsini all'Isola Pag	65
883	Mare di Ross - Baia Terra Nova	63	946	Da Ras Afrique a Ras Tina e Isole Pelagie	21
884 INT9004	Baia di Terra Nova (Terra Nova Bay)	43	947	Da Ras El Melah a Cap Africa, Pantelleria e Isole Pelagie	21
885 INT9000	Coulman Island to Ross Island	43	948 INT3210	Da Benzart a K'Libia, Trapani e Pantelleria	21
908 INT3118	Da Fos-Sur-Mer a Capo Mele	21	949 INT3306	Da Capo S. Elia a Capo Bellavista	21
			960	Dalle Secche di Kerkenah all'Isola di Linosa	21
			1010	Carta del cielo stellato	68
			1020	Atlantico Settentrionale, carta gnomonica	68

Numero	Titolo	Pag	Numero	Titolo	Pag
1111	INT1 Simboli, Abbreviazioni, Termini in uso nelle carte nautiche	19	1921	Da Arenzano a Boccadasse - Carta Celebrativa della Giornata Mondiale dell'Idrografia – 2007	69
1256	Golfo di Pozzuoli	63	A01	Pianta della Città di Genova	69
1315	Limiti ed aree di interesse operativo	60	A02	Piano del Porto e della Città di Genova	69
1501	Mediterraneo nord occidentale	63	A03	Rada del Porto di Genova	69
1502	Tirreno meridionale	63	A04	Genua	69
1503	Canale di Sicilia	63	A05	Vedute di costa di Genova	69
1504	Mare Ionio	63	A06	Veduta di costa Riviera Ligure	69
1505	Adriatico settentrionale	63	A07	Pianta del Luogo di Camogli	69
1551	Mar Ligure	59	A08	Golfo di Napoli	69
1552	Arcipelago Toscano	59	A09	Golfo di Napoli	69
1553	Mar Tirreno settentrionale - Area Est	59	A10	Taranto	69
1554	Mar Tirreno centrale - Area Est	59	A11	Golfo di Taranto	69
1555	Mar Tirreno meridionale - Area Ovest	59	A12	Da Porto Buso a Piave Vecchia	69
1556	Stretto di Sicilia - Pantelleria	59	A13	Da Mattinata a Trani	69
1557	Stretto di Sicilia - Isole Pelagie	59	A14	Da Trani a Torre Rapagnola	69
1558	Stretto di Sicilia - Area Sud-Est	59	A15	Sicilia	69
1559	Mare Ionio - Area Sud-Ovest	59	A16	Sardegna	69
1560	Mare Ionio - Area Sud-Est	59	A17	Ancoraggi della Baia del Re	69
1561	Stretto di Messina	59	A18	Ancoraggio di Ny Alesund	69
1562	Mare Ionio - Area Nord	59	A19	Isola d'Elba	69
1563	Mar Tirreno centrale e Golfo di Taranto	59	A20	Isola del Giglio	69
1564	Canale d'Otranto	59	A21	Isola di Capraia	69
1565	Mare Adriatico meridionale	59	A22	Porto di S. Nicolò del Lido	69
1566	Mare Adriatico centrale	59	A23	Porti e Città di Venezia	69
1567	Mare Adriatico settentrionale	59	A24	Porto di Trieste	69
1568	Mar Tirreno settentrionale - Area Ovest	59	CZ13	<i>Le belier</i> (Ariete)	80
1569	Mar Tirreno centrale - Area Ovest	59	CZ14	Le taureau (Toro)	80
1570	Stretto di Sardegna - Area Est	59	CZ15	Les gemeaux (Gemelli)	80
1571	Stretto di Sardegna - Area Ovest	59	CZ16	<i>Le cancer</i> (Cancro)	80
1572	Mar di Sardegna - Area Sud	59	CZ17	<i>Le lion</i> (Leone)	80
1573	Mar di Sardegna - Area Nord	59	CZ18	<i>La vierge</i> (Vergine)	80
1601	Isola di Stromboli	63	CZ19	La balance et le scorpion (Bilancia e Scorpione)	80
1602	Montagne submarine	63	CZ20	<i>Le sagittaire</i> (Sagittario)	80
1921	Da Monaco a Bordighera - Carta Celebrativa della Giornata Mondiale dell'Idrografia – 2006	69	CZ21	Le capricorne et le verseau (Capricorno e Acquario)	80
			CZ22	Les poissons (Pesci)	80
			FS01	Capo Ferro - Isola Razzoli - Capo Testa	75

Numero	Titolo	Pag	Numero	Titolo	Pag
FS02	Cagliari - Isola Tavolara	75	FS43	Siracusa - Capo Murro Porco (Plemmyrium) - Cozzo Spadaro	75
FS03	Capo S. Elia - Capo Bellavista	75	FS44	Isola delle Correnti - Capo Scalambra - Porto Empedocle	75
FS04	Isola Cavoli (Capo Carbonara) - Capo Spartivento	75	FS45	Capo Rossello – Marsala - Capo Granitola	75
FS05	Capo Caccia - Capo Sandalo	75	FS46	Lampedusa – Trapani - Semaforo di S. Teodoro	75
FS06	Porto Torres - Isola Asinara	75	FS47	Favignana (1° Faro di Punta Sottile) - Favignana (2° Faro di Punta Marsala) - Marittimo	75
FS07	S. Remo - Porto Maurizio	75	FS48	Levanzo – Formiche - Capo S. Vito	75
FS08	Oneglia - Capo delle Mele	75	FS49	Capo Gallo - Palermo	75
FS09	Vado - Savona	75	FS50	Capo Milazzo – Milazzo - Lipari	75
FS11	Camogli - Portofino	75	FS51	Capo Colonna - Cotrone	75
FS12	Semaforo di Portofino - S. <sup>ta</sup> Margherita	75	FS52	Taranto Capo S. Vito - Taranto Isola S. Paolo	75
FS13	Palmaria e Tino - Golfo della Spezia	75	FS53	Gallipoli - Porto di Gallipoli	75
FS14	Lerici - Porto Venere	75	FS54	Faro di S. <sup>a</sup> Maria Leuca - Semaforo di S. <sup>a</sup> Maria Leuca	75
FS38	Vulcano - Reggio	75	GEBCO	General Bathymetric Chart of the Oceans	68
FS39	Capo D'Armi - Capo Spartivento	75			
FS40	Capo Peloro - Messina	75			
FS41	Semaforo di M. <sup>te</sup> Itala - Catania	75			
FS42	Augusta (1° Faro di S. Croce) - Augusta (2° Faro di Avola) - Augusta (3° Faro di Magnisi)	75			



**INDICE NUMERICO**  
*List of charts and publications by number*

**PUBBLICAZIONI**  
*Publications*

Numero	Titolo	Pag
I.I. 1008	Relazione Annuale	88
I.I. 1011	Apparato RAYDIST e oscillografo magnetico	88
I.I. 1012	Osservazioni e notizie per una rete mareografica fondamentale in Italia	88
I.I. 1016	Campagna sperimentale nelle Isole Pontine (dal 11.07.1962 al 02.08.1962)	88
I.I. 1017	Campagna sperimentale nell'Arcipelago Toscano (dal 19.07.1959 al 07.08.1959)	88
I.I. 1027	Manuale per l'elaborazione degli elementi termici e della temperatura superficiale	88
I.I. 1034	Carta della distribuzione dei sedimenti dell'Arcipelago Toscano	88
I.I. 1035	Carta della distribuzione dei sedimenti nelle Bocche di Bonifacio e nel Golfo dell'Asinara	88
I.I. 1036	Le correnti nel Canale di Corsica e nell'Arcipelago Toscano (con fascicolo in edizione inglese e francese)	88
I.I. 1037	Nuove osservazioni sulla geologia e morfologia delle montagne submarine del Mar Tirreno (in italiano e in inglese)	88
I.I. 1042	La bussola marina e la misura della declinazione in mare	88
I.I. 1046	Su di un nuovo cronografo di campagna quasi digitale	88
I.I. 1047	Prime osservazioni sulle caratteristiche ecologiche delle acque della Rada di La Spezia	88
I.I. 1050	Contributo di un'indagine sedimentologica e ricerche ecologiche nel Golfo di La Spezia	88
I.I. 1052	Revisione dei dati mareografici di alcuni porti italiani	88
I.I. 1053	Carta batimetrica del Golfo di Pozzuoli	88
I.I. 1056	Aspetti oceanografici dell'inquinamento marino nell'Alto Tirreno (Progetto RIMAT)	88
I.I. 1060	Metodi correlativi per l'analisi delle maree	88
I.I. 1061	Variazioni della struttura termoalina e onde interne in acque costiere: Mar Ligure - Novembre 1973	88

Numero	Titolo	Pag
I.I. 1062	Rilievi termici nella Valle di Taylor (Antartide) mediante radiometro all'infrarosso	85
I.I. 1063	Bilancio e variazioni morfologiche della spiaggia di Lupara di Arenzano (Genova)	88
I.I. 1064	Nel centenario della scomparsa di Ignazio Porro	88
I.I. 1065	Misura di profili di temperatura dell'aria nella Valle di Taylor (Antartide) e Bilancio di Calore all'interfaccia Aria-Suolo	85
I.I. 1070	Direct solar radiation over the Ligurian Sea	88
I.I. 1071	Sul ritrovamento della descrizione inedita di uno strumento di Ignazio Porro	88
I.I. 1075	Un metodo per il tracciamento automatico di livello a partire dai valori distribuiti non regolarmente	88
I.I. 1078	Piani e mezzi strategici per la meteorologia mondiale. Il contributo dell'Europa col sistema METEOSAT e la partecipazione italiana	88
I.I. 1085	Riepilogo sui sistemi radio-elettrici che forniscono la posizione in mare	88
I.I. 1086	Piano Cartografico	88
I.I. 1087	A statistical investigation of low - frequency sea level variations at Genoa	85
I.I. 1088	I moti giroscopici	88
I.I. 1089	Un metodo per la risoluzione dei problemi riguardanti l'archiviazione dei punti trigonometrici costieri con l'ausilio del calcolatore	88
I.I. 1093	Nozioni di Geodesia	85
I.I. 1094	La distribuzione dei minerali argillosi sulla piattaforma continentale della Sardegna orientale	89
I.I. 1095	Studio di componenti organiche dei sedimenti marini litoranei nella Liguria occidentale	89
I.I. 1097	La sedimentazione olocenica della piattaforma continentale ligure (Portofino - Capo Mortola)	89
I.I. 1099	L'olocene della piattaforma continentale ligure da Portofino a La Spezia	89

Numero	Titolo	Pag	Numero	Titolo	Pag
I.I. 1100	La circolazione superficiale nel Golfo di Arenzano nei mesi estivi 1974/1975	89	I.I. 1124	Sulla riduzione delle distanze alla sfera locale	89
I.I. 1101	Esame comparato della circolazione atmosferica e dello stato termico delle acque superficiali del Mar Ligure	89	I.I. 1125	Lezioni di elaborazione numerica dei dati	89
I.I. 1102	Un algoritmo per la caricatura delle linee di costa	89	I.I. 1126	Lavori pubblicati dal gruppo ricerca oceanologica - Genova (1984-1986)	89
I.I. 1103	Osservazioni preliminari sulle caratteristiche oceanografiche della zona di mare antistante Livorno	85	I.I. 1127	Anno Europeo dell'Ambiente: operazione verità mare - indagine ambientale nel Golfo di Napoli: rapporto tecnico	89
I.I. 1104	Considerazioni sulla circolazione delle correnti e sul bilancio idrologico del Canale di Corsica	85	I.I. 1128	Le costanti armoniche di marea di Baia Terra Nova	89
I.I. 1105	Elementi di magnetismo generale e geomagnetismo	89	I.I. 1129	1987 - Anno europeo dell'ambiente - Operazione Isole Pelagie	89
I.I. 1106	Lavori pubblicati dal gruppo ricerca oceanologica - Genova (1978-1980)	89	I.I. 1130	Caratteristiche magnetiche della crosta del Mar Ligure Parte Seconda: I modelli	89
I.I. 1107	Appunti di astronomia geodetica	89	I.I. 1131	La convenzione delle Nazioni Unite sul diritto del mare - Aspetti tecnici	85
I.I. 1108	Contributo allo studio del livello medio marino a Genova	85	I.I. 1132	Prime osservazioni sulle caratteristiche idrologiche e dinamiche della Baia Terra Nova (Mare di Ross - Antartide)	85
I.I. 1110	Su alcune caratteristiche delle correnti in acque profonde (Mar Ligure)	85	I.I. 1133	Storia dei trattati e dei negoziati per la determinazione della piattaforma continentale e del mare territoriale tra l'Italia e i paesi del Mediterraneo, 1966-1992, con accenni ai trattati tra Stati Mediterranei che hanno interessato l'Italia	89
I.I. 1112	La circolazione delle correnti nel Mar Ligure in rapporto alla variabilità della temperatura, salinità e densità	89	I.I. 1135	A three dimensional diffusion model of pollutants in the sea	89
I.I. 1113	Lavori pubblicati dal gruppo ricerca oceanologica - Genova (1981-1983)	89	I.I. 1136	Nuove osservazioni sulle caratteristiche della marea a Baia Terra Nova (Mare di Ross - Antartide)	85
I.I. 1114	Aspetti e problemi tecnici del nuovo diritto del mare, 1958 - 1982	89	I.I. 1137	Lavori pubblicati dal gruppo ricerca oceanologica - Genova (1987-1989)	89
I.I. 1115	Sperimentazione del sistema NAVSTAR GPS condotta dalla Nave Amm. Magnaghi nel Mar Ligure	89	I.I. 2004 M	Diagramma generale delle deviazioni	87
I.I. 1118	Lezioni di geodesia	89	I.I. 2008 M	Diagramma settimanale per barografo (tipo Richard) da 715 a 795 mm	87
I.I. 1119	OPERAZIONE "G.A.3"	89	I.I. 2009 M	Diagramma settimanale per termografo medio, da -150 a +400	87
I.I. 1120	Evidenza della marea polare nel porto di Genova - Considerazioni	85	I.I. 2009Mbis	Diagramma giornaliero e settimanale per termografo medio, da -150 a +400	87
I.I. 1121	Indagine oceanografica per una zona di mare antistante il Porto di Genova (area campione)	89	I.I. 2016 M	Diagramma settimanale per termografo (tipo SIAP)	87
I.I. 1122	Trasformazione di coordinate sferiche in forma matriciale	89			
I.I. 1123	Caratteristiche magnetiche della crosta del Mar Ligure - Parte Prima: Il rilievo e le mappe	89			

Numero	Titolo	Pag	Numero	Titolo	Pag
I.I. 2016aM	Diagramma giornaliero-settimanale per termoigrografo (tipo SIAP)	87	I.I. 3020	Un nuovo metodo per la rappresentazione dei profili verticali di temperatura e velocità del suono in mare	90
I.I. 2016bM	Diagramma giornaliero-settimanale del termoigrografo (tipo FISCHER)	87	I.I. 3021	Anno Europeo dell'Ambiente - Operazione VERITÀ MARE - Indagine ambientale nel Golfo di Napoli - Rapporto finale	90
I.I. 2017	Brogliaccio per la determinazione delle deviazioni della bussola per confronto con girobussola o bussola già compensata	87	I.I. 3022	Tavole per la conversione delle misure lineari inglesi in misure decimali e viceversa	90
I.I. 2018	Brogliaccio per la determinazione delle deviazioni della bussola - Orientamento determinato per mezzo del grafometro	87	I.I. 3023	Norme per la tenuta e l'aggiornamento delle carte e delle pubblicazioni nautiche edite dall'IIM	56
I.I. 2019	Brogliaccio generale per la compensazione o revisione (ritocco) della compensazione e per la determinazione delle deviazioni residue della bussola	90	I.I. 3025	Tavole logaritmiche a cinque cifre decimali	84
I.I. 2021	Taccuino dei cronometri	87	I.I. 3027	L'evaporazione del Canale di Sardegna e nel Tirreno Meridionale	90
I.I. 2022	Tabella di deviazione (ad uso delle bussole magnetiche)	87	I.I. 3028	Scambio termico mare-aria - Procedimenti monogrammi di calcolo	90
I.I. 2024	L'Agenda Nautica	84	I.I. 3033	Sul trasferimento di calore e di sale in acqua	90
I.I. 2025	Giornale di Bordo	84	I.I. 3034	Flussi di calore alla superficie del mare e bilancio termico in stazione fissa	90
I.I. 2026	Taccuino	84	I.I. 3036	Contributo alle conoscenze geologiche ed ecologiche dei fondali antistanti l'area urbana genovese	90
I.I. 2033bM	Diagramma settimanale per pluviografo (tipo SIAP)	87	I.I. 3037	Analisi delle maree e costanti armoniche di Genova	90
I.I. 2033cM	Diagramma giornaliero per pluviografo (tipo SIAP)	87	I.I. 3039	Osservazioni sul regime idrologico del Mar Ligure	90
I.I. 2035	Rapporto sulle bussole	87	I.I. 3042	Influenza delle correnti di marea sulla circolazione nelle adiacenze tirreniche dello Stretto di Messina	90
I.I. 2037	Brogliaccio di stazione (Mod. "Meteomar")	90	I.I. 3043	Bilancio termico diurno, ciclo di temperatura e onde interne in stazione fissa (Mar Ligure)	90
I.I. 2038	Brogliaccio Meteo-Nautico	87	I.I. 3045	Basi Misurate lungo le coste d'Italia per la determinazione delle velocità delle navi	84
I.I. 2040	Carte Meteorologiche per l'utilizzazione dei messaggi di Analisi	87	I.I. 3047	Nuove osservazioni nella circolazione delle correnti nel Mar Ligure	90
I.I. 2050bM	Diagramma settimanale per igrografo (tipo SIAP medio)	87	I.I. 3048	Effetti delle fluttuazioni del campo barico sulle onde interne in presenza di forte stratificazione	90
I.I. 2050cM	Diagramma giornaliero - settimanale per igrografo (tipo SIAP)	87	I.I. 3049	Osservazioni mareografiche del Porto di Genova	85
I.I. 2066	Registro delle bussole	87			
I.I. 2097	Rapportatore Diagramma	87			
I.I. 2097bis	Rapportatore Diagramma Piccolo	87			
I.I. 3001	Catalogo generale delle carte e delle pubblicazioni nautiche	56			
I.I. 3019	Norme per prevenire gli abbordi in mare	84			

Numero	Titolo	Pag	Numero	Titolo	Pag
I.I. 3051	Le rappresentazioni cartografiche - Teoria generale e applicazioni geodetiche	85	I.I. 3103	Magnetismo navale e compensazione delle bussole magnetiche	84
I.I. 3054	La teoria degli errori applicata ai problemi geodetici	90	I.I. 3105	Tavole delle distanze - Mar Mediterraneo, Mar di Marmara, Mar Nero e Mar d'Azov	84
I.I. 3055	Ricerche fisico - chimiche nel Tirreno Settentrionale	90	I.I. 3106	La bussola magnetica e gli elementi compensatori	84
I.I. 3056	Elenco delle stazioni di prelievo di sedimento superficiale della platea continentale del Mar Ligure ed Alto Tirreno. 1972-1976	90	I.I. 3107	Prontuario per l'impiego della BUSSOLA A CIELO Mod. I.I. 1956	84
I.I. 3060	Sulle caratteristiche idrologiche delle acque del Mar Ligure (Variazione degli strati superficiale e intermedio)	90	I.I. 3108	La Bussola Mod. I.I. 1956 e la sua compensazione	91
I.I. 3062	Correlazione tra alcuni elementi meteorologici e il livello medio del mare a Genova	90	I.I. 3109	Storia e strumenti dell'Osservatorio Magnetico di Genova 1932-1973	91
I.I. 3065	Contributo allo studio dell'idrologia del Canale di Corsica	90	I.I. 3110	Atlante operativo delle nubi sul mare	84
I.I. 3066	Trasporto costiero nel mar Ligure tratto da Ventimiglia al Promontorio di Piombino - Parte I, Parte II	90	I.I. 3111	Storia della nautica	84
I.I. 3067	Osservazioni climatologiche e bilancio termico superficiale nella valle di Wright (Terra Vittoria Meridionale - Antartide)	90	I.I. 3112	L'Istituto Idrografico della Marina in Forte S. Giorgio	84
I.I. 3068	Atlante delle correnti superficiali dei mari d'Italia	90	I.I. 3114	Il vento e lo stato del mare lungo le coste italiane e dell'Adriatico	85
I.I. 3069	I Magnetometri Atomici	90	I.I. 3116	Complementi di geodesia, geometria, topografia e cartografia nautica analitica	85
I.I. 3070	Tavole nautiche	56	I.I. 3117	Magnetismo navale	91
I.I. 3073	Analisi di misure correntometriche nel Golfo di Genova	85	I.I. 3117bis	Istruzioni sulla compensazione del Degaussing	91
I.I. 3074	Lezioni di geofisica marina - Vol. I - Geomagnetismo	85	I.I. 3118	Sulla trasformazione delle coordinate geografiche riferite a sistemi ellissoidici diversi	91
I.I. 3084	Tabelle per la misura barometrica delle altezze	90	I.I. 3119	Manuale essenziale sulla carta di Mercatore e sulla mercator secante anche come piano nautico	85
I.I. 3085	Errori commessi in un rilievo idrografico e differenti tecniche di modellazione tridimensionale	91	I.I. 3122	Studio relativo al trasporto di un corpo solido in acque costiere mediante modello numerico	85
I.I. 3095	La Marina Italiana al Polo Nord	84	I.I. 3124	Interferenze artificiali del segnale geomagnetico di aree marittime	86
I.I. 3096	Osservazioni meteorologiche ed oceanografiche da satellite	85	I.I. 3125	Nozioni teoriche fondamentali sulla formazione e trasformazione delle onde - Nuovi metodi grafici di calcolo e previsione	91
I.I. 3098	Annali idrografici - Dal volume 1 al Volume 17 (anni 1900-1967)	91	I.I. 3126	Tavole per la correzione dei fondali	84
I.I. 3099	L'Istituto Idrografico della Marina: 1872 - 1972	84	I.I. 3128	Radioservizi per la Navigazione - Parte I	55
I.I. 3100	Manuale dell'Ufficiale di Rotta	84	I.I. 3129	Istruzioni per l'uso dello sferoscopio Del Pino - Mod. 1955	91
I.I. 3102	Istruzioni e norme per le registrazioni mareografiche	91			

Numero	Titolo	Pag	Numero	Titolo	Pag
I.I. 3130	Radioservizi per la Navigazione - Parte II - Mar Mediterraneo	55	I.I. 3172	Catena Trilaterata delle Isole Egadi sviluppata sulla sfera locale normale	91
I.I. 3132	Effemeridi Nautiche <i>Italian Nautical Almanac 2026</i>	55	I.I. 3173	Norme per le comunicazioni delle informazioni necessarie all'aggiornamento e alla pubblicazione della documentazione ufficiale dello Stato e per l'aggiornamento delle relative banche dati.	84
I.I. 3133	Tavole di Marea e delle Correnti di Marea ( <i>Venezia - Stretto di Messina 2026</i> )	56	I.I. 3174	Il Mareografo fondamentale di Genova "Analisi delle variazioni del livello mare dal 1884 al 2006"	86
I.I. 3134	Elenco dei Fari e Segnali da Nebbia - Da Cannes (Francia) a Saranda (Albania)	55	I.I. 3175	I GIS nautici e la carta elettronica	91
I.I. 3137	Tavole a soluzione diretta per il calcolo delle rette d'altezza	84	I.I. 3176	Disciplinare tecnico per la standardizzazione dei rilievi idrografici	91
I.I. 3145	Portolano del Mediterraneo - Generalità	55	I.I. 3177	Dinamiche della copertura glaciale artica e rotte di navigazione - Studio sulla regione artica	91
I.I. 3146	Fascicolo AVVISI AI NAVIGANTI e relativi allegati	56	I.I. 3178	Linee guida per lo studio e la descrizione ai fini cartografici della zona costiera	91
I.I. 3147	Portolano - Volume 1 C - Mare Adriatico - Coste d'Italia	91	I.I. 3179	Nonlinear oscillations of mean annual sea level data at Genoa	91
I.I. 3148	Portolano - Volume 1 A - Mar Ligure e Alto Tirreno - Da Ventimiglia a C. Circeo, Isole di Sardegna e Corsica	91	I.I. 3180	HIGH NORTH 17 cruise report, Arctic marine geophysical campaign	91
I.I. 3152	Portolano - Volume 1 B - Basso Tirreno e Ionio Occidentale - Da Capo Circeo a C. S. Maria di Leuca, Sicilia ed Isole Maltesi	91	I.I. 3182	Cruises Report – Le campagne oceanografiche dell'IIM nel Mar Ligure 2017-2019	91
I.I. 3158	Il Campo Magnetico Terrestre	91	I.I. 3184	Innovative Rea Tools For Seabed Mapping	91
I.I. 3162	Saggi Didattici	86	I.I. 3185	L'Eredità dei Colombo	91
I.I. 3163	Il grid kilometrico della mercator secante e la sua tavoletta topografica a scala 1:25.000 (con possibile realizzazione di mappe catastali a grande scala)	86	I.I. 3186	Atlas of Maritime Limits and Boundaries in Central Mediterranean: Legal texts and Illustrative Maps	84
I.I. 3164	Lezioni di astronomia geodetica in coordinate rettangolari con elementi fondamentali di astronomia nautica	86	I.I. 3187	Basic of hydrography	86
I.I. 3166	Il grid kilometrico della mercator secante e sue applicazioni operative	86	I.I. 3201	Portolano P1 - Dal confine italo-francese a Marinella	55
I.I. 3167	Le correnti di marea nello Stretto di Messina	86	I.I. 3202	Portolano P2 - Da Marina di Carrara a Sabaudia	55
I.I. 3168	Atlante Climatologico del Mediterraneo - <i>Climatic Atlas of the Mediterranean Sea</i> - Medie mensili di temperatura, salinità, densità anni 1950 - 2005	86	I.I. 3203	Portolano P3 - Sardegna e Bocche di Bonifacio	55
I.I. 3169	Supplemento italiano - inglese al Dizionario Idrografico	84	I.I. 3204	Portolano P4 - Da Capo Circeo a Sapri	55
I.I. 3171	Una rappresentazione mercatoriana ridotta delle regioni polari	86	I.I. 3205	Portolano P5 - Da Maratea a Leuca e costa della Sicilia orientale	55
			I.I. 3206	Portolano P6 - Sicilia meridionale e settentrionale	55

Numero	Titolo	Pag
I.I. 3207	Portolano P7 - Da Capo Santa Maria di Leuca a Senigallia	55
I.I. 3208	Portolano P8 - Da Marotta al confine italo-sloveno	55
I.I. 4002	Meteorologia Marina	91

Numero	Titolo	Pag
s.n.	Lavori pubblicati dal gruppo di ricerca oceanologica – Genova (1972-1974)	91
s.n.	Lavori pubblicati dal gruppo di ricerca oceanologica – Genova (1975-1977)	91
s.n.	Consuetudini Navali	91