



AVVISI AI NAVIGANTI

(PERIODICO QUINDICINALE)

20

Mercoledì 20 ottobre 2010

CONTENUTO DEL FASCICOLO

SEZIONE A

- 1 - Indice degli Avvisi
- 2 - Comunicazioni e varie
- 3 - Annullamento AA.NN.

SEZIONE B

- 1 - Avvisi per le CARTE
- 2 - Avvisi per i PORTOLANI
- 3 - Avvisi per i RADIOSERVIZI
- 4 - Avvisi di CARATTERE GENERALE
- 5 - Avvisi per i CATALOGHI
- 6 - Avvisi per L'ELENCO FARI

SEZIONE C

- 1 - INFORMAZIONI NAUTICHE
- 2 - AVVISI NTM III

ABBREVIAZIONI E SIMBOLI

- - Avviso di fonte italiana
- (P) - Avviso preliminare
- (T) - Avviso temporaneo
- (G) - Avviso generale
- (R) - Avviso di rettifica
- A.N. - Avviso ai Naviganti
- I.N. - Informazione Nautica

NOTE

Per il razionale impiego del presente fascicolo consultare la "Premessa agli Avvisi ai Naviganti".

Gli **Avvisi urgenti** vengono radiodiffusi dalle stazioni costiere italiane (vedi Radioservizi, Parte I).

Gli **Avvisi importanti di fonte italiana** vengono segnalati direttamente ai principali servizi idrografici del mondo per la loro rapida diffusione.

I rilevamenti sono veri e contati da 000° a 360°; essi sono dati dal largo per i limiti dei settori di luce e per le istruzioni di navigazione; sono dati da punti fissi a terra per la definizione di posizioni.

Chiunque trovi inesattezze o lacune negli avvisi del presente fascicolo o possa fornire notizie che interessino la navigazione è pregato di darne sollecita comunicazione a: **Istituto Idrografico della Marina – Sezione Avvisi ai Naviganti/Informazioni Nautiche - 16134 Genova - Telefono 0102443281 - Telefax 010261400 - e-mail iim.sre@marina.difesa.it**

Direttore Responsabile **Franco Favre**

Registrazione presso il Tribunale di Genova N. 1/86 del 14.01.1986

Gli Avvisi ai Naviganti possono essere consultati in Italia presso le Autorità Portuali; all'Estero presso i Consolati italiani o sul sito www.marina.difesa.it/idro/index.asp.

Tariffa **Regime Libero**: "Poste Italiane S.p.A. – Spedizione in abbonamento – 70% - DCB Genova"

Abbonamento annuo: Italia € 80,00 - Estero € 100,00

SEZIONE A

A1 - INDICE DEGLI AVVISI

AVVISI PER LE CARTE

Carta N°	Correzione N°	Avviso	Correzione precedente
10	102	20.6	(16.11/2010)
47	56	20.5	(18.9/2010)
84 INT3386	5	20.6	(13.8/2009)
127	132	20.6	(16.11/2010)
130 INT3385	76	20.6	(16.11/2010)
218	10	20.7	(19.12/2010)
	11	20.8	
350 INT302	44	20.9	(12.14/2010)
360 INT300	51	20.9	(12.14/2010)
439 INT308	62	20.9	(12.15/2010)
1111 INT 1	1	20.1	
2056 INT3199	24	20.4	(3.4/2010)
2078	12	20.2	(19.2/2010)
2081 INT3198	4	20.2	(19.2/2010)
2090	4	20.3	(18.1/2010)
7031	14	20.6	(17.24/2010)
7401	2	20.6	(1.7/2009)

AVVISI PER I PORTOLANI

Portolano P1 , ed. 2006	20.10
Portolano P3 , ed. 2006	20.11
Portolano P4 , ed. 2007	20.12
Portolano P5 , ed. 2007	20.13+20.17
Portolano P6 , ed. 2007	20.18-20.19
Portolano P8 , ed. 2008	20.20-20.21

AVVISI PER I RADIOSERVIZI

Radioservizi Parte I , ed. 2009.....	20.22-20.23
---	-------------

AVVISI DI CARATTERE GENERALE

Premessa I.I.3146 , ed. 2010	20.24
---	-------

AVVISI PER I CATALOGHI

Catalogo I.I.3001 , ed. 2009.....	20.25+20.27
Catalogo I.I.3002 , ed. 2007.....	20.28+20.30

AVVISI PER ELENCO FARI

Elenco Fari I.I.3134 , ed. 2009	20.31
--	-------

SEZIONE A

INFORMAZIONI NAUTICHE

D06006/10 BORGHETTO SANTO SPIRITO
D07020/10 GENOVA
D07021/10 GENOVA
D07022/10 GENOVA
D07023/10 GENOVA
D08006/10 LA SPEZIA
D09010/10 MARINA DI MASSA
E12017/10 LIVORNO
G14022/10 FIUMICINO
G14023/10 OSTIA
G16030/10 ISCHIA
G16031/10 ISCHIA
G16032/10 ISCHIA
G18006/10 TORRE ANNUNZIATA
G19009/10 SAPRI
I22002/10 REGGIO CALABRIA
I22003/10 VILLA SAN GIOVANNI
I22004/10 REGGIO CALABRIA
I24004/10 ISOLA VULCANO
I24005/10 VILAFRANCA TIRRENA
I24006/10 MILAZZO
I24007/10 MILAZZO
L26002/10 MARETTIMO
L28010/10 ISOLA DI LINOSA
M23001/10 MESSINA
M23002/10 MESSINA
MMM002/10 CAPO PASSERO
N33010/10 CAMPOMARINO DI MARUGGIO
P36003/10 BARI
P38003/10 MANFREDONIA
P38004/10 SIPONTO
P38005/10 MARGHERITA DI SAVOIA
S39005/10 ISOLE TREMITI
S42015/10 ANCONA
T46008/10 CHIOGGIA

AVVISI NTM III

0242/10 EASTERN MEDITERRANEAN - LEBANON
0306/10 EGYPT
0307/10 EGYPT
0311/10 IONIAN SEA
0312/10 TUNISIA
0314/10 TUNISIA
0315/10 EGYPT
0319/10 ISRAEL
0320/10 TUNISIA
0321/10 NAVAREA THREE IN FORCE ON 11 OCT 10.

SEZIONE A

A2 - COMUNICAZIONI E VARIE

Negativo.

A3 - ANNULLAMENTI AA.NN.

I seguenti Avvisi ai Naviganti, inseriti nelle pubblicazioni sotto indicate, sono annullati e pertanto devono essere distrutti:

Portolano P3, pag. 178	16.20/2010	Scheda 1276/2010
Portolano P6, pag. 70	3.28/2008	Scheda 1685/2010
Portolano P8, pag. 125	18.36/2010	Scheda 1705/2010

SEZIONE B

B1 - AVVISI PER LE CARTE

MAR MEDITERRANEO



20.1 - 20-X-2010

Indefinita - Ancoraggi - Piattaforme - Ormeggi

- 1) Inserire i talloncini nella parte corrispondente della pubblicazione, a pagina 43, simboli **INT L - 17** e **INT L - 18**.
- 2) Inserire i talloncini nella parte corrispondente della pubblicazione, a pagina 52, simboli **INT N - 13**, **INT N - 14** e **N - 13**, **N - 14**.
- 3) Cancellare il simbolo "N - a" a pag. 55.

Carta 1111 INT 1 (2010-1)

(Scheda 1772/2010)

MEDITERRANEO OCCIDENTALE - FRANCIA

20.2 - 20-X-2010

Grande Rade de Toulon - Simbolo - Legenda

Carta 2081 INT3198

Cancellare la legenda "Ancoraggio Vietato - Anchoring prohibited" centrata in 43°05.680'N - 005°55.830'E.

Carta 2078

Cancellare il simbolo di ancoraggio vietato circa in 43°05.65'N - 005°55.83'E.

(Brest Avv. n° 10.40.33)

Carte 2078 (12) - 2081 INT3198 (4)

(Scheda 1762/2010)

MEDITERRANEO OCCIDENTALE - FRANCIA

20.3 - 20-X-2010

Port Saint Louise du Rhone - Fanale

Modificare in **Dir.Q.15m10M** le caratteristiche luminose del faro circa in 43°23.10'N - 004°48.30'E.

(Brest Avv. n° 10.40.32)

Carta 2090 (4)

(Scheda 1762/2010)

MEDITERRANEO OCCIDENTALE - FRANCIA

20.4 - 20-X-2010

Rade Villefranche - Relitto

Inserire un relitto (INT K -30) **73 (PD)** in 43°41.00'N - 007°19.00'E.

RIQUADRO DI NICE E RADA DI VILLEFRANCHE

Inserire un relitto (INT K - 30) **73 (PD)** in 43°41.000'N - 007°19.000'E.

(Brest Avv. N° 10.40.35)

Carta 2056 INT3199 (24)

(Scheda 1762/2010)

SEZIONE B

MEDITERRANEO OCCIDENTALE - ITALIA (SARDEGNA)



20.5 - 20-X-2010

Carloforte - Molo - Fanale

1) Inserire un tratto di molo (INT F - 12) congiungente i punti:

- a) 39°08.48'N - 008°19.00'E, molo esistente;
- b) 39°08.63'N - 008°19.05'E.

2) Spostare il fanale dal punto in 1)a) al punto in 1)b).

Carta 47 (56)

(Scheda 429/2008)

MAR TIRRENO - ITALIA



20.6 - 20-X-2010

Napoli - Mede - Rotte

Carta 84 INT3386

1) Cancellare le mede e le relative caratteristiche in:

- a) 40°49.490'N - 014°18.005'E;
- b) 40°49.607'N - 014°18.220'E;
- c) 40°49.390'N - 014°18.053'E;
- d) 40°49.392'N - 014°18.390'E.

2) Cancellare il limite di intrattenimento del traffico congiungente i punti:

- a) 40°49.570'N - 014°17.968'E (fanale E.F. 2520);
- b) punto in 1)a);
- c) punto in 1)c);
- d) 40°48.736'N - 014°18.053'E;

ed i punti:

- e) 40°49.860'N - 014°17.848'E, costa;
- f) punto in 1)b);
- g) punto in 1)d);
- h) 40°48.736'N - 014°18.390'E.

3) Cancellare il simbolo di rotta consigliata centrato in 40°49.050'N - 014°18.220'E.

4) Inserire una meda luminosa laterale sinistra (INT Q - 130.1) **FI.R.3s5M** munita di miraglio in 40°49.453'N - 014°18.065'E.

5) Inserire una meda luminosa laterale dritta (INT Q - 130.1) **FI.G.3s7M** munita di miraglio in 40°49.656'N - 014°18.169'E.

6) Inserire una meda luminosa laterale sinistra (INT Q - 130.1) **FI.R.2s5M** munita di miraglio in 40°49.257'N - 014°18.195'E.

7) Inserire una meda luminosa laterale dritta (INT Q - 130.1) **FI.G.2s7M** munita di miraglio in 40°49.378'N - 014°18.403'E.

8) Inserire un limite di intrattenimento del traffico (INT M - 15) congiungente i punti:

- a) punto in 2)a);
- b) punto in 4);
- c) punto in 6);
- d) 40°48.257'N - 014°18.195'E;

ed i punti:

- e) punto in 2)e);
- f) punto in 5);
- g) punto in 7);
- h) 40°48.380'N - 014°18.403'E.

segue

SEZIONE B

Carta 130 INT3385

1) Cancellare le mede e le relative caratteristiche circa in:

- a) 40°49.55'N - 014°18.06'E;
- b) 40°49.67'N - 014°18.27'E;
- c) 40°49.45'N - 014°18.10'E;
- d) 40°49.45'N - 014°18.44'E.

2) Cancellare il limite di intrattenimento del traffico congiungente i punti:

- a) 40°49.63'N - 014°18.02'E, (fanale E.F. 2520);
- b) punto in 1)a);
- c) punto in 1)c);
- d) 40°48.80'N - 014°18.10'E;

ed i punti:

- e) 40°49.92'N - 014°17.90'E, costa;
- f) punto in 1)b);
- g) punto in 1)d);
- h) 40°48.80'N - 014°18.44'E.

3) Cancellare il simbolo di rotta consigliata centrato circa in 40°49.11'N - 014°18.27'E.

4) Inserire una meda luminosa laterale sinistra (INT Q - 130.1) **FI.R.3s5M** munita di miraglio in 40°49.52'N - 014°18.12'E.

5) Inserire una meda luminosa laterale dritta (INT Q - 130.1) **FI.G.3s7M** munita di miraglio in 40°49.72'N - 014°18.22'E.

6) Inserire una meda luminosa laterale sinistra (INT Q - 130.1) **FI.R.2s5M** munita di miraglio in 40°49.32'N - 014°18.25'E.

7) Inserire una meda luminosa laterale dritta (INT Q - 130.1) **FI.G.2s7M** munita di miraglio in 40°49.44'N - 014°18.45'E.

8) Inserire un limite di intrattenimento del traffico (INT M - 15) congiungente i punti:

- a) punto in 2)a);
- b) punto in 4);
- c) punto in 6);
- d) 40°48.32'N - 014°18.25'E;

ed i punti:

- e) punto in 2)e);
- f) punto in 5);
- g) punto in 7);
- h) 40°48.44'N - 014°18.45'E.

Carta 7401

1) Cancellare le mede e le relative caratteristiche circa in:

- a) 40°49.49'N - 014°18.01'E;
- b) 40°49.61'N - 014°18.22'E;
- c) 40°49.39'N - 014°18.05'E;
- d) 40°49.39'N - 014°18.39'E.

2) Cancellare il limite di intrattenimento del traffico congiungente i punti:

- a) 40°49.57'N - 014°17.97'E, (fanale E.F. 2520);
- b) punto in 1)a);
- c) punto in 1)c);
- d) 40°48.74'N - 014°18.05'E;

ed i punti:

- e) 40°49.86'N - 014°17.85'E, costa;
- f) punto in 1)b);
- g) punto in 1)d);
- h) 40°48.74'N - 014°18.39'E.

3) Cancellare il simbolo di rotta consigliata centrato circa in 40°49.05'N - 014°18.22'E.

4) Inserire una meda luminosa laterale sinistra (INT Q - 130.1) **FI.R.3s5M** munita di miraglio in 40°49.45'N - 014°18.07'E.

5) Inserire una meda luminosa laterale dritta (INT Q - 130.1) **FI.G.3s7M** munita di miraglio in 40°49.66'N - 014°18.17'E.

6) Inserire una meda luminosa laterale sinistra (INT Q - 130.1) **FI.R.2s5M** munita di miraglio in 40°49.26'N - 014°18.20'E.

segue

SEZIONE B

7) Inserire una meda luminosa laterale dritta (INT Q - 130.1) **FI.G.2s7M** munita di miraglio in 40°49.38'N - 014°18.40'E.

8) Inserire un limite di intrattenimento del traffico (INT M - 15) congiungente i punti:

- a) punto in 2)a);
 - b) punto in 4);
 - c) punto in 6);
 - d) 40°48.26'N - 014°18.20'E;
- ed i punti:
- e) punto in 2)e);
 - f) punto in 5);
 - g) punto in 7);
 - h) 40°48.38'N - 014°18.40'E.

Carta 127

1) Cancellare le mede e le relative caratteristiche circa in:

- a) 40°49.55'N - 014°18.06'E;
- b) 40°49.67'N - 014°18.27'E;
- c) 40°49.45'N - 014°18.10'E;
- d) 40°49.45'N - 014°18.44'E.

2) Cancellare il limite di intrattenimento del traffico congiungente i punti:

- a) 40°49.63'N - 014°18.02'E, (fanale E.F. 2520);
 - b) punto in 1)a);
 - c) punto in 1)c);
 - d) 40°48.80'N - 014°18.10'E;
- ed i punti:
- e) 40°49.92'N - 014°17.90'E, costa;
 - f) punto in 1)b);
 - g) punto in 1)d);
 - h) 40°48.80'N - 014°18.44'E.

3) Cancellare il simbolo di rotta consigliata centrato circa in 40°49.11'N - 014°18.27'E.

4) Inserire una meda luminosa laterale sinistra (INT Q - 130.1) **FI.R.** munita di miraglio in 40°49.52'N - 014°18.12'E.

5) Inserire una meda luminosa laterale dritta (INT Q - 130.1) **FI.G.** munita di miraglio in 40°49.72'N - 014°18.22'E.

6) Inserire una meda luminosa laterale sinistra (INT Q - 130.1) **FI.R.** munita di miraglio in 40°49.32'N - 014°18.25'E.

7) Inserire una meda luminosa laterale dritta (INT Q - 130.1) **FI.G.** munita di miraglio in 40°49.44'N - 014°18.45'E.

8) Inserire un limite di intrattenimento del traffico (INT M - 15) congiungente i punti:

- a) punto in 2)a);
 - b) punto in 4);
 - c) punto in 6);
 - d) 40°48.32'N - 014°18.25'E;
- ed i punti:
- e) punto in 2)e);
 - f) punto in 5);
 - g) punto in 7);
 - h) 40°48.44'N - 014°18.45'E.

Carta 10

1) Cancellare le mede e le relative caratteristiche circa in:

- a) 40°49.45'N - 014°18.10'E;
- b) 40°49.45'N - 014°18.44'E.

2) Cancellare il limite di intrattenimento del traffico congiungente i punti:

- a) 40°49.63'N - 014°18.02'E, (fanale E.F. 2520);
 - b) punto in 1)a);
 - c) 40°48.80'N - 014°18.10'E;
- ed i punti:
- d) 40°49.92'N - 014°17.90'E, costa;
 - e) punto in 1)b);
 - f) 40°48.80'N - 014°18.44'E.

segue

SEZIONE B

- 3) Cancellare il simbolo di rotta consigliata centrato circa in 40°49.11'N - 014°18.27'E.
- 4) Inserire una meda luminosa laterale sinistra (INT Q - 130.1) **FI.R.** munita di miraglio in 40°49.32'N - 014°18.25'E.
- 5) Inserire una meda luminosa laterale dritta (INT Q - 130.1) **FI.G.** munita di miraglio in 40°49.44'N - 014°18.45'E.
- 6) Inserire un limite di intrattenimento del traffico (INT M - 15) congiungente i punti:
 - a) punto in 2)a);
 - b) punto in 4);
 - c) 40°48.32'N - 014°18.25'E;ed i punti:
 - d) punto in 2)d);
 - e) punto in 5);
 - f) 40°48.44'N - 014°18.45'E.

Carta 7031

- 1) Cancellare le mede e le relative caratteristiche circa in:
 - a) 40°49.39'N - 014°18.05'E;
 - b) 40°49.39'N - 014°18.39'E.
- 2) Cancellare il limite di intrattenimento del traffico congiungente i punti:
 - a) 40°49.57'N - 014°17.97'E, (fanale E.F. 2520);
 - b) punto in 1)a);
 - c) 40°48.74'N - 014°18.05'E;ed i punti:
 - d) 40°49.86'N - 014°17.85'E, costa;
 - e) punto in 1)b);
 - f) 40°48.74'N - 014°18.39'E.
- 3) Cancellare il simbolo di rotta consigliata centrato circa in 40°49.05'N - 014°18.22'E.
- 4) Inserire una meda luminosa laterale sinistra (INT Q - 130.1) **FI.R.** munita di miraglio in 40°49.26'N - 014°18.20'E.
- 5) Inserire una meda luminosa laterale dritta (INT Q - 130.1) **FI.G.** munita di miraglio in 40°49.38'N - 014°18.40'E.
- 6) Inserire un limite di intrattenimento del traffico (INT M - 15) congiungente i punti:
 - a) punto in 2)a);
 - b) punto in 4);
 - c) 40°48.26'N - 014°18.20'E;ed i punti:
 - d) punto in 2)d);
 - e) punto in 5);
 - f) 40°48.38'N - 014°18.40'E.

Carte 10 (102) - 84 INT3386 (2010-5) - 127 (132) - 130 INT3385 (76) - 7031 (14) - 7401 (2010-2)

(Scheda 1651/2010)

MARE ADRIATICO - ITALIA

●
20.7 - 20-X-2010
Ravenna - Boa

RIQUADRO PORTO DI RAVENNA - INGRESSO

Cancellare la boa conica e le relative caratteristiche in 44°29.620'N - 012°18.190'E

N.B. su alcune copie la correzione risulta già apportata.

Carta 218 (10)

(Scheda 1760/2010)

SEZIONE B

MARE ADRIATICO - ITALIA

● (R)

20.8 - 20-X-2010

Ravenna - Boa

RIQUADRO PORTO DI RAVENNA - INGRESSO

Spostare la boa e le relative caratteristiche da 44°29.716'N - 012°18.165'E in 44°29.757'N - 012°18.310'E.

N.B. Su alcune copie la correzione risulta già apportata.

Carta 218 (11)

(Scheda 1553/2010)

MEDITERRANEO ORIENTALE - TURCHIA

20.9 - 20-X-2010

Mersin - Fondali - Isobate

Carta 439 INT308

- 1) Cancellare il fondale "95" circa in 36°12.0'N - 034°31.0'E.
- 2) Cancellare il fondale "51" circa in 36°13.5'N - 034°36.0'E.
- 3) Cancellare il fondale "110" circa in 36°15.0'N - 034°39.0'E.
- 4) Cancellare la legenda "Rep (1974)" centrata circa in 36°16.0'N - 034°35.0'E.
- 5) Cancellare il fondale "14₆" circa in 36°13.0'N - 034°46.0'E, l'isobata associata e la legenda "ED Rep (1950)".
- 6) Cancellare l'isobata approssimata dei "200 m" associata ai fondali in 1), 2), 3) e 5).

Carta 350 INT302

- 1) Cancellare il fondale "51" circa in 36°13.0'N - 034°35.0'E e la relativa linea di pericolo.
- 2) Cancellare il fondale "14₆" circa in 36°12.0'N - 034°45.0'E e la relativa linea di pericolo.

Carta 360 INT300

Cancellare il fondale "14" circa in 36°12.0'N - 034°45.0'E e la relativa linea di pericolo.

(Taunton Avv. n° 5056/10)

Carte 350 INT302 (44) - 360 INT300 (51) - 439 INT308 (62)

(Scheda 1748/2010)

SEZIONE B

B2 - AVVISI PER I PORTOLANI

MAR LIGURE - ITALIA

●
20.10 - 20-X-2010
Loano - Divieto

Inserire dopo la riga 47:

«**Avvertenza** – Limitatamente alla stagione balneare, nella zona tra il Pennello di Levante e per 160 m verso il Nuovo Molo di Sottoflutto, per una profondità di 150 m dalla battigia, delimitata con una linea di boette e cima galleggiante di colore rosso/arancione, è consentita la balneazione e la navigazione di piccoli natanti da spiaggia.

All'interno di questa zona è **vietato** qualsiasi altro tipo di navigazione.

Ad W di questa area esiste una zona di sicurezza, interdetta alla navigazione e alla balneazione.».

Portolano P1, ed. 2006, pag. 57

(Scheda 955/2010)

MAR TIRRENO - ITALIA (SARDEGNA)

●
20.11 - 20-X-2010
Zona La Maddalena - Relitti

Inserire dopo la riga 16:

«**Relitto** - Nelle acque della Rada di Mezzo Schifo circa in 41°11.204'N - 009°22.193'E si trovano sul fondo i resti di un relitto di interesse storico.

L'area di mare circostante di raggio 100 m, è interdetta al transito, alla sosta, all'ancoraggio, alla pesca, all'attività subacquea ed a qualsiasi attività diportistica.».

Portolano P3, ed. 2006, pag. 44

(Scheda 1661/2010)

MAR TIRRENO - ITALIA

●
20.12 - 20-X-2010
Capo Circeo - Ostacolo

Inserire dopo la riga 30:

«**Ostacolo** - Nello specchio acqueo antistante il promontorio di **Capo Circeo**, circa in 41°13.414'N - 013°04.968'E, è stato posizionato sul fondo, alla profondità di 5 m, un manufatto raffigurante il volto di Cristo.».

Portolano P4, ed. 2007, pag. 22

(Scheda 1511/2010)

MARE IONIO - ITALIA

●
20.13 - 20-X-2010
Le Castella - Informazioni portuali

Inserire dopo la riga 5:

«**Divieti** - Presso la banchina del molo foraneo, in presenza di avverse condizioni meteomarine, per il persistere di danni strutturali al muro paraonde è vietato l'accesso, il transito e la sosta di persone e mezzi, nonché l'ormeggio e l'ancoraggio con qualsiasi natante e/o imbarcazione.».

Portolano P5, ed. 2007, pag. 167

(Scheda 1573/2010)

SEZIONE B

MARE IONIO - ITALIA



20.14 - 20-X-2010

Crotone - Informazioni portuali

Inserire dopo la riga 13:

«**Pericoli** - A SE di Crotone in località **Irto**, il tratto di costa, largo circa 150 m, delimitato dai seguenti punti di coordinate:

- a) 39°02'21.050"N - 017°09'38.320"E;
- b) 39°02'19.170"N - 017°09'45.300"E.

è soggetto a fenomeni di smottamento e conseguente caduta di massi. Pertanto lo specchio acqueo prospiciente, per una distanza di 100 m dalla costa, è interdetto alla navigazione, al transito, all'ormeggio e alla sosta di ogni imbarcazione/natante, nonché ad ogni altra attività subacquea e di superficie.».

Portolano P5, ed. 2007, pag. 172

(Scheda 1596/2010)

MARE IONIO - ITALIA



20.15 - 20-X-2010

Campomarino di Maruggio - Frane

Inserire dopo la riga 9:

«Nei pressi di Torre dell'Ovo esiste una torre saracena diroccata con possibilità di caduta in mare di componenti della struttura.

Per la sua pericolosità nello specchio acqueo centrato in 40°17.590'N - 017°30.690'E e raggio 100 m sono vietati il transito e la sosta di qualunque unità navale o galleggiante nonché qualsiasi attività subacquea, di pesca e di balneazione.».

Portolano P5, ed. 2007, pag. 212

(Scheda 1723/2010)

MARE IONIO - ITALIA



20.16 - 20-X-2010

Zona Taranto - Relitto

Inserire dopo la riga 15:

«In località Torre Borraco (40°18.1236'N - 017°38.8150'E) in fondali di 3 m, a circa 60 m dalla costa, giace lo scafo di un relitto di interesse archeologico.

Nella zona circolare, centro il relitto e raggio 50 m, sono vietati il transito, la sosta e qualsiasi altra attività marittima.».

Portolano P5, ed. 2007, pag. 214

(Scheda 1686/2010)

MARE IONIO - ITALIA



20.17 - 20-X-2010

Santa Maria di Leuca - Informazioni portuali

Inserire dopo la riga 13:

«Prestare attenzione ai bassi fondali antistanti la testata del molo di sottoflutto causa interrimento.».

Portolano P5, ed. 2007, pag. 232

(Scheda 1713/2010)

SEZIONE B

STRETTO DI SICILIA - ITALIA



20.18 - 20-X-2010

Pantelleria - Informazioni portuali

1) Sostituire "Figura 11 - Punta San Leonardo, faro (2005)" con quella allegata al presente fascicolo.

2) Sostituire la riga 15 con:

«montagna è ben visibile e le acque del porto di Pantelleria sono basse. Nelle giornate in cui è visibile all'orizzonte l'Africa, verosimilmente il vento girerà a scirocco (dal II quadrante) per qualche giorno. I cambiamenti del tempo».

Portolano P6, ed. 2007, pag. 68

(Scheda 1685/2010)

STRETTO DI SICILIA - ITALIA



20.19 - 20-X-2010

Pantelleria - Indice delle figure

Sostituire la riga 11 con:

«Figura 11 - Secca di Punta San Leonardo (2010).....pag. 68».

Portolano P6, ed. 2007, pag. 267

(Scheda 1685/2010)

MARE ADRIATICO - ITALIA



20.20 - 20-X-2010

Jesolo - Informazioni portuali

Sostituire le righe 10 ÷ 19 con:

«L'abitato di **Lido di Jesolo** è costituito da una lunga ed ininterrotta fila di case moderne, tra le quali sventano cospicui grattacieli.

Punti cospicui - Grattacielo denominato **Torre Aquilea** alto 75 m. Sul pinnacolo è posta un'antenna con luce **rossa**.

Più a N, procedendo lungo il litorale, è cospicua una coppia di grattacieli adiacenti ed identici, alti 90 m, denominati Torri di Piazza Drago, di colore grigio e bianco aventi il pinnacolo e l'antenna con luce **rossa**.

Pericoli - Poco più a S della foce del Fiume Piave si trovano dei bassi fondali che costituiscono pericolo per la navigazione perchè non sono segnalati.

CORTELLAZZO - Sorge presso la foce del Fiume Piave; l'abitato è visibile solo provenendo da levante ed è riconoscibile per un notevole grattacielo ad W della foce del fiume.».

Portolano P8, ed. 2008, pag. 129

(Scheda 454/2010)

(Sostituisce l'A.N. 8.38/2010).

SEZIONE B

MARE ADRIATICO - ITALIA



20.21 - 20-X-2010

Grado - Informazioni portuali

Inserire dopo la riga 31:

«**Servizi in banchina** – Gru, scivolo, scalo di alaggio, rimessaggio barche, prese acqua e di energia elettrica, servizio antincendio, illuminazione banchina.

Servizi portuali – Cantiere navale, officina riparazioni, ormeggiatori, guardianaggio, servizio meteo, ritiro rifiuti, servizi igienici/docce, telefono pubblico.

Servizi accessori – Parcheggio auto, autonoleggio, ristorante, bar, negozi d'ogni genere, lavanderia, accessori per la nautica, ufficio informazioni, ufficio postale.

Comunicazioni – Autostrada, ferrovia, autobus, taxi.

Autorità – Carabinieri.».

Portolano P8, ed. 2008, pag. 168



(Scheda 1705/2010)

SEZIONE B**B3 - AVVISI PER I RADIOSERVIZI****MARE ADRIATICO - CROAZIA**

20.22 - 20-X-2010

Croazia - Stazioni Radio Costiere

Sostituire le tabelle Dubrovnik e Servizio VHF:

DUBROVNIK (9AD)				
Dubrovnik	42 38 N – 018 07 E	MMSI 002380300	DSC VHF	ACCETTA OSSERVAZIONI METEO
	+385 (0)20 423665 +385 (0)20 311373			+385 (0)20 423397
TLX			@	orpdubrovnik@plovput.hr
Chiamata	Dubrovnik Radio			

SERVIZIO VHF			
Impianto	Canale	Posizione	Ascolto
Hum (Lastovo Island)	16 85	42 45 N – 016 51 E	
Gorica SV.Valha (Dubrovnik)	07 16	42 39 N – 018 05 E	
Uljenje (Poluotok Pelješac)	04 16	42 53 N – 017 29 E	
Ilijino Brdo (Cista Gora)	16 28	42 30 N – 018 23 E	

(Taunton NtM 39/2010)



Radioservizi Parte I, ed. 2009, pag. 82



(Scheda 1662/2010)

SEZIONE B**MARE ADRIATICO - CROAZIA**

20.23 - 20-X-2010

Croazia - Stazioni Radio Costiere**Sostituire le tabelle Dubrovnik MRSC e Ploče MRSC:**

DUBROVNIK MRSC					
Dubrovnik	42 38 N – 018 07 E	MMSI 002387800 002387801	DSC VHF		ACCETTA OSSERVAZIONI METEO
	+385 (0)20 418989			+385 (0)20 419211	
TLX			@		
Note:	Solo traffico urgente, di pericolo e soccorso.				
VHF		10 16			H24

PLOČE MRSC					
Ploče	43 03 N – 017 26 E	MMSI 002383350	DSC VHF		ACCETTA OSSERVAZIONI METEO
	+385 (0)20 679008			+385 (0)20 670206	
TLX			@	ploce-pomorski-promet@pomorstvo.hr	
Note:	Solo traffico urgente, di pericolo e soccorso.				
VHF		10 16			H24

(Taunton NtM 39/2010)

Radioservizi Parte I, ed. 2009, pag. 83

(Scheda 1662/2010)

SEZIONE B

B4 - AVVISI DI CARATTERE GENERALE

MAR MEDITERRANEO

● (G)

20.24 - 20-X-2010

Riceche Idrocarburi - Piattaforme mobili

Riferimento: A.N. (G) n. 12 della Premessa agli Avvisi ai Naviganti 2010

Sono in **neretto** le piattaforme che hanno cambiato posizione rispetto all'avviso precedente.

Nome	Lat.	Long.
Atwood Auora	31°24.0'N	- 029°58.0'E
Unknown	31°24.1'N	- 030°02.0'E
Unknown	31°24.5'N	- 030°04.2'E
Sneferu	31°26.2'N	- 032°58.0'E
Unknown	31°27.3'N	- 030°05.7'E
Port Fouad (SE-1)	31°29.7'N	- 032°34.7'E
Port Fouad (M-SE2)	31°30.9'N	- 032°31.6'E
Port Fouad	31°33.7'N	- 032°29.3'E
Darfeel (1)	31°34.0'N	- 032°26.0'E
Darfeel	31°34.3'N	- 032°26.1'E
Unknown	31°34.5'N	- 030°07.3'E
Merseak Andeur	31°34.8'N	- 032°32.1'E
Unknown	31°34.8'N	- 030°07.8'E
Nidoco 9	31°35.0'N	- 031°16.1'E
Ocean Spur	31°36.4'N	- 030°08.6'E
Karous (1)	31°37.8'N	- 032°14.1'E
Baltim S-1	31°39.5'N	- 031°14.3'E
Key Manhattan	31°39.5'N	- 032°40.7'E
Wakar	31°42.3'N	- 032°24.5'E
Mari - B	31°44.1'N	- 034°17.6'E
Rosetta 2	31°45.8'N	- 030°34.5'E
Merseak Gardein	31°46.0'N	- 030°34.5'E
JP Bussel	31°46.1'N	- 031°20.6'E
Baltim East	31°46.9'N	- 031°14.7'E
Senefru	31°48.9'N	- 030°56.1'E
Rosetta 1	31°50.8'N	- 030°31.2'E
Maerks Gardin	31°50.8'N	- 030°38.0'E
Temsah	31°51.7'N	- 032°06.4'E
Ocean Lexington	31°53.2'N	- 031°53.4'E
Tuna	31°54.2'N	- 032°12.7'E
West Aken	31°54.9'N	- 031°54.1'E
Constellation II	31°54.9'N	- 031°54.1'E
Happy	31°55.1'N	- 031°51.3'E
Key Singapore	31°55.2'N	- 031°51.2'E
Adryatic 4	31°55.5'N	- 032°31.3'E
Unknown	31°56.7'N	- 031°09.2'E
Pride North America	31°57.4'N	- 029°52.7'E
Scarabeo 6	32°06.0'N	- 030°37.0'E
Discoverer Americas	32°15.5'N	- 028°38.7'E
Saturn	32°39.1'N	- 020°27.0'E
Sedco Express	33°01.1'N	- 033°34.4'E
Ifa III	33°26.5'N	- 011°18.1'E
El Bibene	33°26.5'N	- 011°18.1'E
Santa Fe 136	33°41.4'N	- 011°38.7'E
Sabrata	33°45.1'N	- 012°41.0'E
Didon	33°47.2'N	- 011°53.6'E
Estruc. Didon	33°47.9'N	- 011°53.5'E
Trident IV-A	33°50.4'N	- 010°36.4'E
BD1	33°51.7'N	- 012°03.5'E
Esacrabeo 4	33°54.5'N	- 012°29.6'E
Unknown	33°55.3'N	- 012°40.8'E
Amilcar	34°05.0'N	- 011°34.0'E

segue

SEZIONE B

Hasdrubal	34°08.9'N - 011°36.6'E
Ashtart 6	34°17.0'N - 011°25.3'E
Pride Sea Explorer	34°17.6'N - 011°48.4'E
Sea Explorer	34°22.5'N - 011°32.0'E
Miskar	34°22.5'N - 011°52.0'E
Normand Vester	34°22.6'N - 011°52.2'E
Ensco 105	34°22.6'N - 011°52.2'E
7 November	34°23.0'N - 012°15.0'E
Isis	34°34.1'N - 012°31.6'E
Ensco 85	34°34.6'N - 011°08.7'E
Cercina III	34°41.4'N - 011°05.8'E
Cercina VII	34°41.8'N - 011°05.2'E
Cercina II	34°43.6'N - 011°06.6'E
Cercina VI	34°44.7'N - 011°05.4'E
Cercina I	34°44.7'N - 011°05.7'E
Atwood Southern Cross	35°47.9'N - 014°28.7'E
Energy Exerter	35°55.4'N - 014°48.9'E
Baraka	36°06.1'N - 010°49.3'E
Ikdan	36°16.5'N - 011°39.7'E
Oudna	36°16.9'N - 011°39.7'E
Mamoura	36°22.5'N - 010°54.2'E
Tripode	36°22.5'N - 010°54.2'E
Unknown	40°50.0'N - 018°17.0'E
Leiv Eiriksson	43°16.8'N - 035°36.8'E
Bonaccia	43°36.0'N - 014°21.2'E
Unknown	44°03.4'N - 030°09.3'E
Marica	44°04.3'N - 014°00.6'E
Steward	44°12.8'N - 012°46.0'E
Morena	44°13.6'N - 012°29.0'E
Annabella	44°13.7'N - 013°04.4'E
Ika-A	44°21.5'N - 013°29.3'E
Ananaria	44°21.8'N - 013°22.5'E
Ida-B	44°26.8'N - 013°28.8'E
Ida-C	44°27.7'N - 013°30.3'E
Armida I	44°28.5'N - 012°27.2'E
Pescarus	44°28.9'N - 029°38.7'E
Ida-A	44°29.7'N - 013°26.7'E
Unknown	44°30.0'N - 013°00.0'E
Unknown	44°31.4'N - 029°33.9'E
Unknown	44°31.6'N - 029°32.9'E
Irina	44°31.7'N - 013°22.8'E
Unknown	44°31.9'N - 029°28.1'E
Unknown	44°32.0'N - 029°32.8'E
Unknown	44°32.7'N - 029°26.8'E
F. Gloria	44°36.0'N - 029°21.5'E
Ivana C	44°37.0'N - 013°11.3'E
Ana	44°41.0'N - 013°16.1'E
Ivana B	44°41.2'N - 013°13.1'E
Vesna	44°41.2'N - 013°19.1'E
Ivana E	44°44.7'N - 013°14.8'E
Ivana K	44°44.7'N - 013°18.0'E
Ivana D	44°47.0'N - 013°15.8'E
Sivash	44°50.2'N - 036°24.3'E
Izabela South	44°57.5'N - 013°09.1'E
Ocean King	44°58.5'N - 013°08.0'E
Izabela North	44°58.8'N - 013°07.8'E
Number 23	45°15.0'N - 031°42.8'E
Tavrida	45°15.0'N - 031°42.9'E
Number 17	45°15.5'N - 031°40.3'E
Unknown	45°15.5'N - 031°49.2'E
Number 7	45°20.7'N - 031°51.8'E
Unknown	45°22.3'N - 030°55.6'E
Number 1	45°36.8'N - 036°03.3'E
Number 6	45°38.4'N - 032°12.9'E
Number 18	45°40.2'N - 031°39.5'E
Eleven 11	45°40.4'N - 031°41.3'E

segue

SEZIONE B

Number 11	45°40.5'N - 031°41.1'E
Number 2	45°41.2'N - 031°42.9'E
Number 4	45°42.5'N - 031°52.5'E
Number 10	45°42.7'N - 031°51.5'E
Number 5	45°42.7'N - 031°54.4'E
Number 19	45°45.4'N - 032°42.1'E
Number 112	45°50.2'N - 034°57.1'E
Unknown	45°50.5'N - 034°57.7'E
Unknown	45°50.9'N - 034°57.9'E

Ulteriori varianti saranno radiodiffuse dal servizio NAVAREA III e, per le coste italiane, anche dalle stazioni costiere italiane (vedere Radioservizi per la Navigazione - Parte I - Capitolo VII)

Premessa agli Avvisi ai Naviganti e Avvisi di carattere generale I.I.3146, ed. 2010

(Scheda 1766/2010)

(Sostituisce l'A.N. 19.23/2010).

SEZIONE B

B5 - AVVISI PER I CATALOGHI

20.25 - 20-X-2010

Idrogr.	Idrogr. Rid/Part	Pagina	Numero	Titolo	Edizione	Cat.
I	Rid. A Part. 1 Part. 2 Part. 3 Part. 4 Part. 5 Part. 6	92	I.I. 3132	Effemeridi Nautiche (Italian Nautical Almanac) 2011 Nuova edizione. Sostituisce l'edizione precedente in data 01 gennaio 2011.	2010	b1

Catalogo I.I.3001, ed. 2009 (42)

(Nota di sped. 54/2010)

20.26 - 20-X-2010

Numero	INT	Titolo	Scala 1:	ENC	
				Scopo	Nr. Ediz./Anno Ediz.

1. Pagina 31.
Modificare l'edizione della seguente ENC:

326 3350 Bocche di Bonifacio 50.000 | 4 | 3 / 2010 |

2. Pagina 39.
Modificare l'edizione delle seguente ENC:

246 3388 Litorale di Milazzo 30.000 | 4 | 2 / 2010 |

Catalogo I.I.3001, ed. 2009 (43)

(Scheda 1706/2010)

20.27 - 20-X-2010

Idrogr.	Idrogr. Rid/Part	Pagina	Numero	Titolo	Edizione	Cat.
I	Rid. A Part. 1 Part. 2 Part. 3 Part. 4 Part. 5 Part. 6	92	I.I. 3133	Tavole di Marea (Mediterraneo - Mar Rosso) e delle Correnti di Marea (Venezia e Stretto di Messina) 2011 Nuova edizione. Sostituisce l'edizione precedente in data 01 gennaio 2011.	2010	a3
Extra	-	96-109	I.I. 2004 M	Diagramma generale delle deviazioni Nuova edizione. Sostituisce l'edizione precedente.	2010	a1

Catalogo I.I.3001, ed. 2009 (44)

(Nota di sped. 55/2010)

SEZIONE B

20.28 - 20-X-2010

Idrogr.	Pagina	Numero	Titolo	Scala 1:	Edizione	Indice grafico
IV	17	1092	Western Approaches to the Aegean Sea Nuova edizione. Sostituisce l'edizione precedente.	300.000	2010	A
IV	37	1522	İzmir Limanı with Urla Limanı Urla Limanı Yenikale Geçidi İzmir Nuova edizione. Sostituisce l'edizione precedente.	25.000 50.000 12.500 10.000	2010	L
IV	37	1625	Nisos Chíos to Ildir Körfezi Çeşme Chíos Nuova edizione. Sostituisce l'edizione precedente.	50.000 10.000 10.000	2010	L
IV	33	1683	Plans on the South and East Coasts of Pelopónnisos Stenó Spetsón Kólpos Monemvasías Órmos Methónis Gýtheion Koróni Náfplio Spétsai Liménas Monemvasías Nuova edizione. Sostituisce l'edizione precedente.	25.000 25.000 10.000 10.000 10.000 7.500 7.500 5.000	2010	J
IV	37	2070	Approaches to Thessaloníki Órmos Thessaloníkis Liménas Thessaloníkis Nuova edizione. Sostituisce l'edizione precedente.	60.000 20.000 10.000	2010	L
III	25-63	3347	Approaches to Al Khums Port Lat. 32°36'.60 N - 32°49'.81 N Lon. 14°10'.00 E - 14°30'.46 E Al Khums Port Lat. 32°39'.400 N - 32°42'.000 N Lon. 14°14'.000 E - 14°18'.094 E Nuova carta.	50.000	2010	F

Catalogo I.I.3002, ed. 2007 (101)

(Scheda 1778/2010)

SEZIONE B

20.29 - 20-X-2010

Idrogr.	Pagina	Numero	Titolo	Scala 1:	Edizione	Indice grafico
IV	17	1095	Stenó Kafiréa to Rhodes Channel Nuova edizione. Sostituisce l'edizione precedente.	300.000	2010	A
IV	35	1531	Harbours in the Northern Dodekánisos Órmos Gyalí Approaches to Skála Approaches to Leipsoí Órmos Ko Órmos Lakkí Órmos Kalýmnou Skála Leipsoí Nuova edizione. Sostituisce l'edizione precedente.	50.000 30.000 30.000 10.000 10.000 7.500 7.500 5.000	2010	K
IV	37	1618	Çandarlı Körfezi and Approaches Aliağa Foça Nemrut Limanı Nuova edizione. Sostituisce l'edizione precedente.	50.000 20.000 15.000 15.000	2010	L
V	39	3930	Northern Approaches to İstanbul Boğazi (The Bosphorus) Nuova edizione. Sostituisce l'edizione precedente.	50.000	2010	M

Catalogo I.I.3002, ed. 2007 (102)

(Scheda 1748/2010)

SEZIONE B

20.30 - 20-X-2010

Idrogr.	Pagina	Numero	Titolo	Scala 1:	Edizione	Indice grafico
V	17	224	Marmara Denizi Continuation to İzmit Nuova edizione. Sostituisce l'edizione precedente.	300.000 300.000	2010	A
V	39	497	İzmit Körfezi Tuzla to İzmit Yarımca to İzmit Nuova edizione. Sostituisce l'edizione precedente.	75.000 25.000	2010	M
V	39	1005	Marmara Adası to İstanbul Boğazı (The Bosphorus) Nuova edizione. Sostituisce l'edizione precedente.	150.000	2010	M
V	39	1006	Ports in Marmara Denizi Gemlik Ambarlı Limanı Bandırma Marmara Ereğlisi Mudanya Tekirdağ Nuova edizione. Sostituisce l'edizione precedente.	20.000 15.000 12.500 12.500 12.500 12.500	2010	M
V	39	1198	İstanbul Boğazı (The Bosphorus) Haliç (The Golden Horn) Haydarpaşa Limanı Nuova edizione. Sostituisce l'edizione precedente.	30.000 12.500 12.500	2010	M

Catalogo I.I.3002, ed. 2007 (103)

(Scheda 1662/2010)

SEZIONE B

B6 - AVVISI PER ELENCO FARI

20.31 - 20-X-2010

TARQUINIA

2185.45 - *Boa ondametrica* 42 14.7 *FI(5) Y 20s* 2 2 *Segnale speciale* ☞ **0.05 - 2.43 - 0.05 - 2.43 - 0.05 - 2.43** 20.31
11 33.2 **- 0.05 - 2.43 - 0.05 - 10** 2010

P

(Scheda 1632/2010)

TORRE VALDALIGA

2185.5 - *Boa oceanografica* 42 07.5 *FI(5) Y 20s* ... 2 ... **P** 20.31
11 44.5 2010

(Scheda 1632/2010)

RIVA DI TRAIANO

2215.7 - *Ondametro* **soppresso** 20.31
2010

(Scheda 1632/2010)

NAPOLI

2522 - Nuova Darsena di Levante, 40 49.9 *FI G 3s* 10 8 *C/Ris verdi* 1 - 2 20.31
E1669 spigolo SE 14 17.9 5 **(T): Funziona a portata ridotta** 2010

(Scheda 1693/2010)

LE CASTELLA

3393 - Molo sopraflutto, estr 38 54.5 *FI R* ... 3 *PI rosso* **P** 20.31
E2112.2 17 02.0 **(T): Spento** 2010

(Scheda 1731/2010)

3393.3 - Pennello sottoflutto, estr 38 54.5 *FI G* ... 3 *PI verde* **P** 20.31
E2112.4 17 02.0 **(T): Spento** 2010

(Scheda 1731/2010)

CORIGLIANO CALABRO

3429.3 - Molo N, estr 39 40.3 *FI G 3s* ... 3 *PI verde* 1 - 2 20.31
E2130.3 16 31.7 6 **Prov** 2010
P

(Scheda 1782/2010)

AMENDOLARA

3431.27 - Impianto di itticoltura 39 56.0 *FI Y 3s* 3 3 *Segnale speciale* ☞ **0.5 - 2.5** 20.31
-- *Boa "D"* 16 38.9 **P** 2010

(Scheda 1654/2010)

TARANTO

MAR PICCOLO

3529 - Passo Punta Pizzone-Punta Penna (Ponte) 40 28.7 *FI R 1.5s* 3 2 *Ci laterale sinistra* ☐ **0.5 - 1** 20.31
--- *Boa* 17 16.2 **P** 2010
(T): Spento

(Scheda 1792/2010)












3529.3 --- *Boa* 40 28.6 *FI R 1.5s* 3 2 *Ci laterale sinistra* ☐ **0.5 - 1** 20.31
17 16.0 **P** 2010
(T): Spento

(Scheda 1792/2010)

SEZIONE B

RAVENNA

- Canaletta navigabile in avamposto

4058.3	-- <i>Boa N.4</i>	44 29.8 12 18.3	<i>Iso G 2s</i>	...	3	<i>Ci verde</i>	 P	20.31 2010	
4058.4	-- <i>Boa N.3</i>	44 29.7 12 18.4	<i>Iso R 2s</i>	...	3	<i>Ci rossa</i>	 P	20.31 2010	(Scheda 1553/2010)
4058.5	-- <i>Boa N.2</i>	44 29.7 12 17.9	<i>Iso G 2s</i>	...	3	<i>Ci verde</i>	 P	20.31 2010	(Scheda 1553/2010)
4058.6	-- <i>Boa N.1</i>	44 29.7 12 18.0	<i>Iso R 2s</i>	...	3	<i>Ci rossa</i>	 P	20.31 2010	(Scheda 1553/2010)
4058.7	-- <i>Boa</i>	44 29.6 12 17.9	<i>Iso R 2s</i>	2	3	<i>Laterale sinistra</i> 	 P	20.31 2010	(Scheda 1553/2010)
4058.73	-- <i>Boa</i>	44 29.8 12 17.6	<i>Iso G 2s</i>	2	3	<i>Laterale dritta</i> 	 P	20.31 2010	(Scheda 1553/2010)
4058.8	-- Briccola	44 29.8 12 17.2	<i>Iso G 2s</i>	2	...	<i>Laterale dritta</i> 	P	20.31 2010	(Scheda 1553/2010)
4058.83	-- Briccola	44 29.8 12 17.5	<i>Iso G 2s</i>	2	...	<i>Laterale dritta</i> 	P	20.31 2010	(Scheda 1553/2010)
4058.9	-- <i>Boa d'ormeggio</i>	44 29.7 12 17.4	<i>FI(3) Y 9s</i>	4	3	<i>Ci segnale speciale</i> 	0.5 - 1.5 - 0.5 - 1.5 - 0.5 - 4.5 P	20.31 2010	(Scheda 1553/2010)
4058.93	-- Molo crociere, estr	44 29.7 12 17.3	<i>FI Y 3s</i>	10	5	C giallo	0.5 - 2.5 P	20.31 2010	(Scheda 1553/2010)

(Scheda 1553/2010)

Elenco Fari I.I.3134, ed. 2009

SEZIONE C

C1 - INFORMAZIONI NAUTICHE

- Informazioni Nautiche annullate con il presente fascicolo:

D07006/10	D07018/10	G14018/10	G16001/08	G16004/10	G16015/10	G16015/10
G16016/10	G16019/10	G18003/10	G19008/09	G19009/09	G19003/10	G19005/10
I22001/10	I24002/07	I24004/08	I24012/08	I24001/09	L26002/07	L27005/08
L28005/09	L53001/10	M23001/07	M23001/08	MMM004/09	N34017/09	P36002/10
P38001/08	P38003/09	P38005/09	PPP003/09	S39001/09	S42002/10	S42004/10
T46007/10						

- Informazioni Nautiche in vigore:

B02004/08	D08003/10	G14021/10	G18005/10	L53002/10	P35008/10	S42001/10
B02005/08	D08005/10	G15006/07	G19006/08	L53003/10	P36003/08	S42010/10
B02002/10	D09009/10	G15007/09	G19007/08	L53004/10	P36008/08	S42011/10
BBB001/10	D12001/10	G15009/09	G19002/09	L53005/10	P36005/09	S42012/10
BBB002/10	E11003/09	G15013/09	G19003/09	M31001/04	P36007/09	S42013/10
B54002/10	E11002/10	G15007/10	G19004/09	N30001/10	P37003/05	S42014/10
B54003/10	E11004/10	G15008/10	G19001/10	N32002/09	P37002/06	S43002/10
B54005/10	E12005/10	G15009/10	G19002/10	N32010/09	P37002/08	S43003/10
D06001/10	E12007/10	G15010/10	G19004/10	N32012/09	P37003/09	S52002/09
D06003/10	E12010/10	G16008/09	G19006/10	N32013/09	P37001/10	S52003/10
D06004/10	E12011/10	G16009/09	G19007/10	N32002/10	P37002/10	S52004/10
D06005/10	E12012/10	G16010/09	G19008/10	N32003/10	P37003/10	T44002/09
D07006/07	E12013/10	G16011/09	I24001/08	N32005/10	P37004/10	T45002/10
D07007/08	E12014/10	G16015/09	I24002/08	N32006/10	P37005/10	T45006/10
D07001/10	E12015/10	G16017/09	I24005/08	N32007/10	P37006/10	T45008/10
D07002/10	E12016/10	G16003/10	I24006/08	N32008/10	P37007/10	T45009/10
D07003/10	E13001/08	G16009/10	I24013/08	N33006/07	P37008/10	T45010/10
D07004/10	F50001/09	G16012/10	I24002/10	N33005/10	P37009/10	T46015/08
D07007/10	F50002/09	G16017/10	I24003/10	N33006/10	P37010/10	T46005/09
D07008/10	F50001/10	G16020/10	I25001/10	N33009/10	P38001/09	T46003/10
D07009/10	F50003/10	G16023/10	L26003/09	N34011/09	P38001/10	T46004/10
D07010/10	G14001/08	G16024/10	L26004/09	N34016/09	P38002/10	T46005/10
D07011/10	G14022/09	G16025/10	L26001/10	N34018/09	PPP004/09	T46006/10
D07012/10	G14007/10	G16026/10	L28001/10	N34001/10	PPP001/10	T47002/08
D07014/10	G14011/10	G16027/10	L28002/10	NNN001/08	PPP002/10	T47005/08
D07015/10	G14013/10	G16028/10	L28004/10	NNN002/09	S39002/10	T48001/08
D07016/10	G14014/10	G16029/10	L28005/10	P34001/10	S40009/07	T48001/10
D07019/10	G14015/10	G18010/08	L28006/10	P34002/10	S40004/08	
D08002/08	G14016/10	G18011/09	L28007/10	P34003/10	S40003/10	
D08005/09	G14017/10	G18015/09	L28008/10	P35002/08	S40004/10	
D08001/10	G14019/10	G18023/09	L28009/10	P35005/10	S40005/10	
D08002/10	G14020/10	G18004/10	L51001/10	P35007/10	S42002/07	

- Nuove Informazioni Nautiche emesse con il presente fascicolo:

D06006/10 BORGHETTO SANTO SPIRITO

Divieti

Nel tratto di costa compreso tra Capo Santo Spirito nel Comune di Borghetto Santo Spirito e l'inizio della spiaggia libera di levante del Comune di Ceriale, per una distanza pari a 100 m dalla costa, sono vietati la navigazione, l'ancoraggio e qualsiasi altra attività di superficie e/o subacquea. Le unità in transito nelle immediate vicinanze dovranno procedere a velocità minima di governo prestando attenzione.

(Ufficio Circondariale Marittimo di Alassio - Ordinanza 94/2010)

Carte 2 - 7002 - 7003

(Scheda 1717/2010)

SEZIONE C

D07020/10 GENOVA

Informazioni portuali

All'interno del bacino portuale di Genova Voltri, sono in corso lavori di manutenzione della sovrastruttura del muro paraonde della Diga Foranea. Le unità in transito negli specchi acquei limitrofi, dovranno prestare la massima attenzione mantenendosi ad una distanza non inferiore a 50 m dai mezzi impiegati nei lavori. Predetti lavori, verranno effettuati dall'alba al tramonto e termineranno il 30.11.2010.

(Capitaneria di Porto di Genova - Ordinanza 305/2010)

Carta 55 INT3362

(Scheda 1737/2010)

D07021/10 GENOVA

Dragaggi

Sono in corso lavori di dragaggio nell'ambito del Porto di Genova, del bacino Porto Vecchio, Bacino di Sampierdarena e, successiva scarica dei materiali dragati nella vasca colmata a Calata Bettolo. Durante le predette operazioni, le unità in transito in prossimità della predetta area, devono mantenersi ad una distanza non inferiore a 50 m dai mezzi operanti.

I lavori termineranno il 31.12.2010

(Capitaneria di Porto di Genova - Ordinanze 131/2010, 301/2010)

Carte 2 - 55 INT3362 - 7004

(Scheda 1736/2010)

D07022/10 GENOVA

Informazioni portuali

All'interno del bacino portuale di Genova, presso la Calata Oli Minerali, sono in corso lavori di formazione dello scanno di imbasamento e la successiva posa di 10 cassoni per la realizzazione della nuova Darsena Tecnica. Le unità in transito negli specchi acquei limitrofi alle zone di operazioni dovranno prestare massima attenzione e mantenersi ad una distanza non inferiore a 50 m dai mezzi impiegati moderando la velocità di governo.

I lavori termineranno il 01.03.2011.

(Capitaneria di Porto di Genova - Ordinanza 303/2010)

Carta 55 INT3362

(Scheda 1736/2010)

D07023/10 GENOVA

Informazioni portuali

Nell'ambito dell'ampliamento di nuove spiagge nella zona di Capo Crevari, sono in corso lavori di costruzione della testata del molo "Punta Scoglio Nave". I predetti lavori si svolgeranno dall'alba alle ore 09.00 e dalle 18.00 al tramonto. Durante i predetti periodi, negli specchi acquei interessati, sono vietati il transito, la sosta, l'ancoraggio e qualsiasi attività di superficie e/o subacquea nel raggio di 100 m dai mezzi operanti. Le unità in transito nelle immediate vicinanze dovranno moderare la velocità evitando interferenze ai lavori che termineranno il 31.01.2011.

(Capitaneria di Porto di Genova - Ordinanze 264/2010, 302/2010)

(Scheda 1736/2010)

D08006/10 LA SPEZIA

Rellitto

Nello specchio acqueo antistante Cadimare nel Comune di La Spezia, è presente un bacino galleggiante semi sommerso. Lo specchio acqueo circostante per un raggio di 50 m è interdetto alla navigazione, ancoraggio, sosta e qualsiasi altra attività di superficie e/o subacquea.

(Capitaneria di Porto di La Spezia - Ordinanza 231/2010)

Carte 59 - 60 INT3365

(Scheda 1738/2010)

SEZIONE C

D09010/10 MARINA DI MASSA

Dragaggi

Nello specchio acqueo antistante la foce del torrente Versilia nel Comune di Marina di Massa, e più precisamente tra la testata del pontile lato Massa e il ponte del viale litoraneo, sono in corso operazioni di dragaggio e successivo ripascimento del litorale compreso tra il fiume Frigido e il fiume Poveromo. Nella predetta area, sono vietati l'ancoraggio, la sosta e qualsiasi altra attività di superficie e/o subacquea. Le unità in transito nelle immediate vicinanze procedano a velocità moderata mantenendosi ad una distanza non inferiore a 150 m dal mezzo nautico impegnato nelle suddette attività. I lavori termineranno il 31.05.2011.

(Capitaneria di Porto di Marina di Carrara - Ordinanza 91/2010)

Carte 3 - 115 INT3364 - 7007 - 7008 - 7313

(Scheda 1739/2010)

E12017/10 LIVORNO

Conduttura sottomarina

Nello specchio acqueo antistante la località Calambrone, Sono in corso lavori di posa di una conduttura sottomarina asservita al terminale di rigassificazione offshore O.L.T. la cui linea di posa è stabilita lungo i punti aventi le seguenti coordinate:

- a) 43°37'24.47"N - 010°12'30.36"E;
- b) 43°36'52.13"N - 010°14'09.33"E;
- c) 43°34'30.00"N - 010°17'24.00"E;
- d) 43°34'59.92"N - 010°18'08.31"E.

Lungo il tracciato della conduttura, per un' ampiezza pari a 0.2 M posta a cavallo della linea di posa in opera della tubazione, è vietata qualsiasi attività subacquea e di pesca, nonché l'ancoraggio a tutte le unità, salvo quelle impegnate nell'esecuzione dei lavori. Sono inoltre vietati, a tutte le unità, la navigazione, la sosta, l'ormeggio, l'ancoraggio, e qualsiasi altra attività di superficie e/o subacquea a distanza inferiore a 0.5 M dai mezzi navali impegnati nell'esecuzione dei lavori. Termine previsto dei lavori 31.03.2011.

(Capitaneria di Porto di Livorno - Ordinanza 155/2010)

Carte 120 INT3368 - 1813 - 7315

(Scheda 1652/2010)

G14022/10 FIUMICINO

Informazioni portuali

Nello specchio acqueo antistante il litorale del Comune di Fiumicino, nei pressi del vecchio Faro, delimitato dalle seguenti coordinate:

- a) 41°44'37.44"N - 012°13'30.38"E;
- b) 41°44'37.72"N - 012°13'28.88"E;
- c) 41°44'36.44"N - 012°13'16.87"E;
- d) 41°44'42.07"N - 012°13'19.14"E;
- e) 41°44'12.75"N - 012°13'04.67"E;
- f) 41°45'13.66"N - 012°13'11.26"E;
- g) 41°44'40.07"N - 012°13'27.10"E;
- h) 41°44'42.64"N - 012°13'35.12"E;
- i) 41°44'56.84"N - 012°13'28.42"E;
- j) 41°44'02.08"N - 012°13'48.21"E;
- k) 41°45'12.61"N - 012°13'17.20"E;
- l) 41°45'15.59"N - 012°13'15.79"E;
- m) 41°45'21.72"N - 012°13'38.96"E;
- n) 41°45'18.60"N - 012°13'39.87"E.

sono in corso lavori di rifiorimento della scogliera e realizzazione del molo di sopraflutto per una lunghezza di 1100 m. Nella predetta area, segnalata da boe luminose, sono vietati la navigazione, l'ancoraggio, la sosta e qualsiasi attività di superficie e/o subacquea. I lavori termineranno il 31.03.2011.

(Capitaneria di Porto di Roma - Ordinanze 30/2010T, 53/2010T, 95/2010T)

(Scheda 1668/2010)

SEZIONE C

G14023/10 OSTIA

Dragaggi

Sono in corso lavori di dragaggio dell'avamposto e dell'imboccatura del Porto turistico di Roma con successivo trasferimento del materiale dragato per il ripascimento della spiaggia a Sud della struttura portuale. L'area interessata dai lavori è delimitata dalle seguenti coordinate:

- a) 41°44.2'N - 012°14.6'E;
- b) 41°44.0'N - 012°14.6'E;
- c) 41°44.0'N - 012°15.2'E;
- d) 41°44.1'N - 012°15.3'E.

Le predette attività saranno svolte dall'alba al tramonto nei giorni feriali con l'impiego delle seguenti unità navali: M/betta "ROLANDO" e M/betta "ANGELA A.". Le unità in transito prestino massima attenzione, limitando la propria velocità e mantenendosi a distanza di sicurezza. I lavori termineranno il 15.02.2011.
(Capitaneria di Porto di Roma - Ordinanza 94/2010T)

Carte 7 - 124 - 7022

(Scheda 1660/2010)

G16030/10 ISCHIA

Lavori in corso

Nello specchio acqueo antistante la località Punta Molino nel Comune di Ischia, e più precisamente l'area delimitata dai seguenti punti:

- a) 40°44'33.56"N - 013°57'07.32"E
- b) 40°44'39.52"N - 013°57'20.36"E
- c) 40°44'39.60"N - 013°57'30.93"E
- d) 40°44'20.00"N - 013°57'13.15"E.

sarà interessata da lavori per la posa di scogli per messa in sicurezza del litorale.

Nella predetta area, per tutta la durata dei lavori che termineranno il 25.06.2010, sono vietati il transito, la sosta e qualunque attività di superficie e/o subacquea.

(Ufficio Circondariale Marittimo - Fg 02.01.08/9448 del 20.05.2010 - Email del 6.10.2010)

LAVORI ULTIMATI IN ATTESA DI AGGIORNAMENTO GRAFICO

Carta 129

(Scheda 1749/2010)

G16031/10 ISCHIA

Lavori in corso

Nello specchio acqueo antistante il costone S. Anna, in località Baia di Carta Romana nel Comune di Ischia, delimitato dalle seguenti coordinate:

- a) 40°43'45"N - 013°57'34"E;
- b) 40°43'44"N - 013°57'35"E;
- c) 40°43'42"N - 013°57'35"E;
- d) 40°43'41"N - 013°57'34"E.

sono in corso lavori per la sistemazione e posa di scogli per messa in sicurezza del litorale.

Per tutta la durata degli stessi, che termineranno il 14.08.2010, sono vietati, la navigazione, la sosta, la pesca e qualsiasi altra attività di superficie e/o subacquea.

(Ufficio Circondariale Marittimo di Ischia - Fg. 02.01.08.140041 del 08.06.10 - E mail del 06.10.2010)

LAVORI ULTIMATI IN ATTESA DI AGGIORNAMENTO GRAFICO

Carte 127 - 129 - 7030 - 7398

(Scheda 1750/2010)

G16032/10 ISCHIA

Lavori in corso

Nello specchio acqueo antistante Punta San Pietro nel comune di Ischia, e, più precisamente nell'area circolare avente centro in 40°44.905'N - 013°56.786'E sono in corso lavori di manutenzioni della trincea della condotta sottomarina per il trasporto del gas metano. Nella area interessata ai lavori, per un raggio di 200 mt, sono vietati, il transito, l'ancoraggio, la pesca, e qualsiasi attività di superficie e/o subacquea. Le unità in transito nell'area antistante, dovranno procedere a velocità moderata. I predetti lavori termineranno il 15.06.2010.

(Ufficio Circondariale Marittimo di Ischia - Tec. Op. 02.01.08/9375 del 19.05.2010 - Email del 6.10.2010)

LAVORI ULTIMATI IN ATTESA DI AGGIORNAMENTO GRAFICO

Carte 10 - 127 - 129

(Scheda 1749/2010)

SEZIONE C

G18006/10 TORRE ANNUNZIATA

Informazioni portuali

Sono in corso i lavori per la realizzazione di uno scalo di alaggio a servizio del polo nautico in località Rovigliano nel comune di Torre Annunziata nello specchio acqueo delimitato dalle seguenti coordinate geografiche:

- a) 40°44'15.28"N - 014°27'55.44"E;
- b) 40°44'10.88"N - 014°27'58.44"E;
- c) 40°44'08.87"N - 014°27'53.53"E;
- d) 40°44'13.50"N - 014°27'50.27"E.

Nel suddetto specchio acqueo, per tutta la durata dei lavori che termineranno il 01.08.2010 è vietato navigare, ancorare e sostare con qualunque unità, effettuare attività di immersione e svolgere attività di pesca con qualunque tecnica.

(Ufficio Circondariale Marittimo di Torre Annunziata - Ordinanza 01/2010 - Email del 7.10.2010)

LAVORI ULTIMATI IN ATTESA DI AGGIORNAMENTO GRAFICO

Carte 94 - 130 INT3385 - 7403

(Scheda 1718/2010)

G19009/10 SAPRI

Divieti

Nello specchio acqueo antistante il canale denominato "di Mezzanotte" sito nel Comune di Sapri, e precisamente nel punto avente le seguenti coordinate: 40°02.664'N - 015°38.803'E causa caduta massi dal costone roccioso sovrastante, sono vietati la navigazione, la sosta, l'ancoraggio e qualsiasi attività di superficie e/o subacquea. Le unità in transito si mantengano a distanza di sicurezza prestando massima attenzione.

(Ufficio Circondariale Marittimo di Palinuro - Ordinanza 43/2010)

Carte 11 - 915 - 7034 - 7035

(Scheda 1703/2010)

I22002/10 REGGIO CALABRIA

Lavori in corso

All'interno del bacino portuale di Reggio Calabria, sono in corso lavori di manutenzione alla banchina Margottini con l'impiego del M/p "ALBATROS". Lo specchio acqueo adiacente alla predetta banchina è opportunamente delimitato e segnalato mediante boe. Per tutto il periodo dei lavori che termineranno il 31.12.2010, nell'area interessata sono vietati la navigazione, l'ormeggio, la sosta e qualsiasi attività di superficie e/o subacquea. Le unità in transito nelle immediate vicinanze, procedano a velocità moderata prestando attenzione ai mezzi operanti.

(Capitaneria di Porto di Reggio Calabria - Ordinanza 77/2010)

Carte 138 INT3352 - 145

(Scheda 1746/2010)

I22003/10 VILLA SAN GIOVANNI

Informazioni portuali

Lo specchio acqueo antistante la località "Croce Rossa" del Comune di Villa San Giovanni, causa sospensione lavori per la costruzione del molo di sottoflutto, è interdetto alla navigazione, all'ormeggio, alla sosta ed a qualsiasi altra attività di superficie e/o subacquea.

(Capitaneria di Porto di Reggio Calabria - Ordinanze 74/2009, 79/2010)

Carte 7040 - 7416

(Scheda 1695/2010)

I22004/10 REGGIO CALABRIA

Informazioni portuali

All'interno del bacino portuale di Reggio Calabria, la radice della banchina di ponente, causa cedimenti strutturali è interdetta all'ormeggio. Le unità in navigazione in prossimità della predetta banchina, procedano a velocità minima di governo evitando di generare moto ondoso che possa compromettere la tenuta degli ancoraggi delle unità.

(Capitaneria di Porto di Reggio Calabria - Ordinanza 80/2010)

Carte 138 INT3352 - 145

(Scheda 1746/2010)

SEZIONE C

I24004/10 ISOLA VULCANO

Informazioni portuali

Presso l'Isola di Vulcano sono in corso i seguenti lavori:

- **approdo di Levante** - lavori di sistemazione del molo foraneo e collegamento tra la banchina portuale e la radice del pontile di attracco aliscafi;
- **località Ponente e Gelso** - adeguamento del pontile della protezione civile e dei fondali antistanti;

Negli specchi acquei antistanti i predetti approdi sono vietati l'ormeggio ed ogni altra attività che presupponga la permanenza e/o il transito di qualunque imbarcazione. Tutte le unità navali in fase di entrata, uscita ed ormeggio presso gli approdi dovranno procedere con la massima cautela, alla minima velocità di manovra consentita, e prestare attenzione alle eventuali segnalazioni provenienti dalle unità di cantiere.

(Ufficio Circondariale Marittimo di Lipari - Ordinanza 37/2010 - Email del 08.10.2010)

LAVORI ULTIMATI IN ATTESA DI AGGIORNAMENTO GRAFICO

Carte 14 - 248

(Scheda 1710/2010)

I24005/10 VILLAFRANCA TIRRENA

Lavori in corso

Nello specchio acqueo antistante il lungomare "C.Colombo" del Comune di Villafranca Tirrena sono in corso lavori per la realizzazione di una barriera frangiflutti soffolta. L'area interessata da predetta attività è delimitata dai seguenti punti:

- a) 38°14'31.7120"N - 015°25'35.1082"E;
- b) 38°14'41.7047"N - 015°25'28.6911"E;
- c) 38°14'50.2871"N - 015°25'50.3161"E;
- d) 38°14'58.8684"N - 015°26'11.9425"E;
- e) 38°15'08.4802"N - 015°26'36.1712"E;
- f) 38°14'59.2993"N - 015°26'42.0276"E.

Durante l'esecuzione dei lavori, nella suddetta zona, sono vietati la navigazione, l'ancoraggio, la pesca e qualsiasi altra attività di superficie e/o subacquea. Tutte le unità dovranno inoltre mantenersi ad una distanza minima di 300 m dall'area di cantiere.

(Capitaneria di Porto di Milazzo - Ordinanza 88/2009 - Email del 6.10.2010).

LAVORI ULTIMATI IN ATTESA DI AGGIORNAMENTO GRAFICO

Carte 13 - 23 - 7040 - 7041

(Scheda 1733/2010)

I24006/10 MILAZZO

Lavori in corso

Nello specchio acqueo antistante il Lungomare "Garibaldi" del Comune di Milazzo sono in corso lavori per la posa di corpi morti ed il successivo posizionamento di moduli galleggianti finalizzati alla realizzazione di pontili. L'area interessata dai predetti interventi è delimitata dai seguenti punti:

- a) 38°13'42.48"N - 015°14'41.52"E;
- b) 38°13'40.08"N - 015°14'46.02"E;
- c) 38°13'36.66"N - 015°14'42.84"E;
- d) 38°13'37.92"N - 015°14'39.66"E.

Durante i lavori nella suddetta zona sono vietati la navigazione, l'ancoraggio, la pesca, le immersioni e qualunque altra attività marittima. Tutte le unità in transito in prossimità del cantiere devono procedere con la massima cautela ed alla minima velocità di governo. Predetti lavori termineranno il 30.05.2011.

(Capitaneria di Porto di Milazzo - Ordinanza 48/2008, E-mail cp Milazzo del 06.10.2010)

Carte 245 - 246 INT3388 - 7420

(Scheda 1733/2010)

SEZIONE C

I24007/10 MILAZZO

Condutture sottomarine

Nello specchio acqueo antistante la foce del torrente Sant'Angelo di Brolo sono in corso lavori per la realizzazione di una condotta sottomarina. L'area interessata dai lavori è delimitata dai seguenti punti:

- a) 38°09'25"N - 014°48'34"E;
- b) 38°10'28"N - 014°49'05"E;
- c) 38°10'28"N - 014°51'16"E;
- d) 38°09'52"N - 014°50'50"E.

Nella suddetta zona sono vietate la navigazione, la pesca, la sosta ed ogni altra attività comunque connessa con l'uso del mare.

(Capitaneria di Porto di Milazzo - Ordinanza 54/2007 - Email del 6.10.2010)

LAVORI ULTIMATI IN ATTESA DI AGGIORNAMENTO GRAFICO

Carte 14 - 7045

(Scheda 1733/2010)

L26002/10 MARETTIMO

Lavori in corso

Nello specchio acqueo antistante la testata della Banchina Scalo Nuovo del costruendo Porto di Marettimo, sono in corso lavori di posizionamento di massi artificiali a protezione del muro paraonde. Le unità in transito prestino la massima attenzione e si mantengono ad una distanza non inferiore ai 50 m dai mezzi impegnati nelle operazioni.

(Locamare Marettimo - Fg. 1071 del 13.07.2007 - Email del 6.10.2010)

LAVORI ULTIMATI IN ATTESA DI AGGIORNAMENTO GRAFICO

Carta 259

(Scheda 1681/2010)

L28010/10 ISOLA DI LINOSA

Lavori in corso

Sono in corso lavori alle strutture portuali del Molo di Levante dello Scalo Vecchio e Cala Mannarazza dell'Isola di Linosa. Gli specchi acquei interessati dai lavori sono delimitati da gavitelli provvisti di segnalamento notturno. Nelle aree di cantiere sono vietati il transito, la sosta, l'ormeggio, l'ancoraggio, la pesca e le immersioni. Gli stessi divieti sono estesi nella zona di mare di forma circolare avente raggio di 500 m e centrata in 35°50'42"N - 012°52'06"E.

(Ufficio Circondariale Marittimo di Lampedusa - Ordinanze 2/2008 e 13/2009 - Email del 5.10.2010)

LAVORI ULTIMATI IN ATTESA DI AGGIORNAMENTO GRAFICO

Carte 217 - 917/11

(Scheda 1663/2010)

M23001/10 MESSINA

Lavori in corso

Nello specchio acqueo antistante il litorale di S.Alessio Siculo sono in corso lavori per la realizzazione di tre scogliere soffolte. Le aree interessate sono delimitate dai seguenti punti:

Scogliera n. 1

- a) 37°54'57"N - 015°20'48"E;
- b) 37°55'01"N - 015°20'49"E;
- c) 37°54'10"N - 015°20'46"E;
- d) 37°55'01"N - 015°20'47"E.

Scogliera n. 2

- a) 37°55'07"N - 015°20'51"E;
- b) 37°55'06"N - 015°20'53"E;
- c) 37°55'07"N - 015°20'48"E;
- d) 37°55'10"N - 015°20'50"E.

Scogliera n. 3

- a) 37°55'33"N - 015°21'10"E;
- b) 37°55'43"N - 015°21'19"E;
- c) 37°55'34"N - 015°21'08"E;
- d) 37°55'44"N - 015°21'18"E.

Nelle suddette zone, durante l'esecuzione dei lavori, sono vietati la navigazione, le immersioni, la pesca e qualunque altra attività che possa interferire con lo svolgimento delle operazioni.

Tutte le unità in transito in prossimità delle aree di cantiere devono procedere con la massima cautela ed alla minima velocità di governo.

(Capitaneria di Porto di Messina - Ordinanza 05/2008 - Email del 1.10.2010)

LAVORI ULTIMATI IN ATTESA DI AGGIORNAMENTO GRAFICO

Carte 22 - 23 - 7065 - 7066

(Scheda 1658/2010)

SEZIONE C

M23002/10 MESSINA

Lavori in corso

Sono in corso lavori per la realizzazione di una scogliera soffolta a difesa del litorale antistante l'abitato del Villaggio di S. Margherita Marina. Lo specchio acqueo interessato dalle operazioni è delimitato dai seguenti punti:

- a) 38°05.267'N - 015°30.257'E;
- b) 38°05.376'N - 015°30.257'E;
- c) 38°05.051'N - 015°30.005'E;
- d) 38°05.105'N - 015°29.403'E.

Per tutta la durata dei lavori, nella suddetta zona, sono vietati la navigazione, la sosta, l'ancoraggio, la pesca, le immersioni e la balneazione. Tutte le unità in transito in prossimità della stessa devono procedere alla minima velocità di governo prestando la massima attenzione.

(Capitaneria di Porto di Messina - Ordinanza 60/2007 - Email del 1.10.2010)

LAVORI ULTIMATI IN ATTESA DI AGGIORNAMENTO GRAFICO

Carte 13 - 22 - 23 - 138 INT3352 - 7040 - 7415

(Scheda 1657/2010)

MMM002/10 CAPO PASSERO

Correntometro

Al largo di Capo Passero, in 36°20'05.94"N - 016°15'33.66"E, è stata installata, a circa 3.300 m di profondità, una stazione di misura. La stessa rimarrà in sito presumibilmente fino al 30.03.2011.

Carte 434 INT305 - 435 INT306 - 436 - 437 INT307

(Scheda 1659/2010)

N33010/10 CAMPOMARINO DI MARUGGIO

Relitto

Nello specchio acqueo antistante il litorale di Bagnara del Comune di Lizzano e più precisamente in 40°19.26'N - 017°26.24'E, è presente il relitto di un'imbarcazione da diporto avente un battente d'acqua di 10 m.

(Capitaneria di Porto di Taranto - Fg. 21786 del 08.10.2010)

Carte 919 - 920 - 7077

(Scheda 1722/2010)

P36003/10 BARI

Lavori in corso

Nello specchio acqueo antistante la località di "Torre Quetta", nel Comune di Bari, sono in corso lavori per la realizzazione di una scogliera. L'area interessata dalle predette attività è delimitata dai seguenti punti:

- a) 41°07'01.92"N - 016°53'54.42"E;
- b) 41°07'04.80"N - 016°53'57.66"E;
- c) 41°07'00.42"N - 016°54'27.36"E;
- d) 41°06'44.76"N - 016°55'26.76"E;
- e) 41°06'41.88"N - 016°55'26.34"E.

Nella suddetta zona sono vietati il transito, la sosta, l'ancoraggio e qualsiasi altra attività marittima di superficie e/o subacquea. Navi e natanti prestino la massima attenzione. I lavori termineranno presumibilmente il 20.07.2010.

(Capitaneria di Porto di Bari - Ordinanze 64/2009 e 41/2010 - Email del 7.10.2010)

LAVORI ULTIMATI IN ATTESA DI AGGIORNAMENTO GRAFICO

Carte 30 - 31 - 195 - 7485

(Scheda 1729/2010)

P38003/10 MANFREDONIA

Lavori in corso

Nel Porto di Manfredonia sono in corso i lavori di rifiorimento della mantellata esterna del molo di levante ed il ripristino del banchinato interno dello stesso molo. Durante l'esecuzione dei lavori è fatto obbligo a tutte le unità in entrata/uscita od in transito nello specchio acqueo portuale di navigare alla minima velocità di governo e di mantenersi a distanza di sicurezza dall'area di cantiere e dal Motopontone impegnato nelle suddette operazioni.

(Capitaneria di Porto di Manfredonia - Ordinanza 18/2009 - Email del 5.10.2010)

LAVORI ULTIMATI IN ATTESA DI AGGIORNAMENTO GRAFICO

Carta 199

(Scheda 1669/2010)

SEZIONE C

P38004/10 SIPONTO

Informazioni portuali

Sono in corso i lavori di posa delle opere a difesa del litorale del comune di Siponto, in un'area delimitata dalle seguenti coordinate geografiche:

- a) 41°37.10'N - 015°54.16'E;
- b) 41°37.04'N - 015°54.25'E;
- c) 41°37.10'N - 015°54.35'E;
- d) 41°37.14'N - 015°54.31'E.

Suddetti lavori termineranno nel mese di Gennaio 2009. Per tutta la durata degli stessi è fatto obbligo alle Unità navali di mantenersi a distanza di sicurezza (non inferiore a 50 m) dalla zona di mare interessata dai lavori stessi.

(Capitaneria di Porto di Manfredonia - Ordinanza 28/2008 - Email del 5.10.2010)

LAVORI ULTIMATI IN ATTESA DI AGGIORNAMENTO GRAFICO

Carta 199

(Scheda 1670/2010)

P38005/10 MARGHERITA DI SAVOIA

Boa

La boa luminosa denominata "P1" posizionata in 41°22.600'N - 016°11.400'E risulta spenta.

(Ufficio Locale Marittimo di Margherita di Savoia - Fg. 18418 del 07.10.2010)

Carte 31 - 7086 - 7087

(Scheda 1725/2010)

S39005/10 ISOLE TREMITI

Lavori in corso

Nello specchio acqueo antistante il porticciolo di San Domino sono in corso lavori per la realizzazione di barriere a protezione della costa. L'area interessata è delimitata dai seguenti punti:

- a) 42°07'10.773"N - 015°29'51.172"E;
- b) 42°07'10.794"N - 015°29'55.879"E;
- c) 42°07'09.659"N - 015°29'56.149"E;
- d) 42°07'09.101"N - 015°29'51.951"E;
- e) 42°07'09.976"N - 015°29'50.925"E.

Nella suddetta zona, durante i lavori, sono vietati la navigazione, il transito, la sosta e qualunque altra attività marittima. Predette attività si concluderanno presumibilmente il 31.01.2010.

(Capitaneria di Porto di Termoli - Ordinanza 14/2009 - Email del 7.10.2010)

LAVORI ULTIMATI IN ATTESA DI COLLAUDI, SEGUIRA' UN AGGIORNAMENTO GRAFICO

Carte 32 - 33 - 204 - 7090 - 7490

(Scheda 1732/2010)

S42015/10 ANCONA

Lavori in corso

Sono in corso lavori di spostamento del pontile carburanti ed installazione di un nuovo pontile ormeggi presso il porto turistico di "La Marina Dorica" di Ancona. Lo specchio acqueo interessato dalle operazioni è delimitato dai seguenti punti:

- a) 43°36'38"N - 013°28'54"E;
- b) 43°36'39"N - 013°28'59"E;
- c) 43°36'37"N - 013°29'00"E;
- d) 43°36'35"N - 013°28'55"E,

sarà segnalato da boe di colore giallo sormontate da miraglio ad X e luce intermittente di colore giallo.

(Capitaneria di Porto di Ancona - Ordinanza 19/2010 - Email del 5.10.2010)

LAVORI ULTIMATI IN ATTESA DI AGGIORNAMENTO GRAFICO

Carte 209 - 210 - 7106 - 7501

(Scheda 1674/2010)

T46008/10 CHIOGGIA

Lavori in corso

Nello specchio acqueo antistante il Forte San Felice sono in corso lavori per lo spostamento di 2 boe e la predisposizione di 2 briccole. Durante l'esecuzione dei lavori le unità in transito prestino la massima attenzione navigando alla minima velocità di governo e mantenendosi a distanza di sicurezza dai mezzi impegnati nelle predette operazioni. I lavori termineranno presumibilmente il 15.11. 2010.

(Capitaneria di Porto di Chioggia - Ordinanze 32/2010, 56/2010, 65/2010)

Carta 221

(Scheda 1740/2010)

SEZIONE C

C2 - AVVISI NTM III

- Avvisi NTM III annullati con il presente fascicolo:

0271/10	0274/10	0276/10	0280/10	0300/10	0304/10	0305/10
---------	---------	---------	---------	---------	---------	---------

- Avvisi NTM III in vigore:

0217/09	0231/10	0260/10	0269/10	0282/10	0286/10	0294/10
0016/10	0239/10	0264/10	0272/10	0284/10	0290/10	0295/10
0025/10	0257/10	0268/10	0278/10	0285/10	0293/10	0299/10

- Nuovi Avvisi NTM III emessi con il presente fascicolo:

0242/10 EASTERN MEDITERRANEAN - LEBANON

1.- Less water than charted reported in following psns:

33°34.69'N - 035°22.34'E 7,9 Metres

33°34.57'N - 035°22.47'E 8,5 Metres

33°34.38'N - 035°22.39'E 5,0 Metres

33°34.18'N - 035°22.36'E 0,3 Metres

33°34.01'N - 035°22.12'E 4,0 Metres

33°33.42'N - 035°20.69'E 38,7 Metres.

2.- The beacon in psn: 33°33.59'N - 035°21.31'E. Missing.

Carta 439 INT308

(Scheda 1277/2010)

0306/10 EGYPT

Platform "DISCOVERER AMERICAS" established in psn: 32°15.54'N - 028°38.75'E.

Wide berth requested.

Carta 439 INT308

(Scheda 1690/2010)

0307/10 EGYPT

Cable repair operations until 31 OCT 10, by ships "ILE DE BATZ" and "ILE DE SEIN" around trackline joining the psns:

a) 31°22.9'N - 029°23.8'E;

b) 31°25.2'N - 029°30.8'E.

Wide berth requested.

Carta 439 INT308

(Scheda 1690/2010)

0311/10 IONIAN SEA

Bombing exercises from 010001 UTC OCT 10 to 312359 UTC OCT 10, in circular area, 25 NM radius, centered on psn:

37°00'N - 018°00'E.

Carte 435 INT306 - 436 - 437 INT307

(Scheda 1690/2010)

0312/10 TUNISIA

Fish farm established and marked by:

North cardinal buoy: 36°49.76'N - 010°32.93'E;

East cardinal buoy: 36°49.22'N - 010°33.40'E;

South cardinal buoy: 36°48.93'N - 010°32.72'E;

West cardinal buoy: 36°49.42'N - 010°32.11'E.

Carte 947 - 948

(Scheda 1690/2010)

0314/10 TUNISIA

"CANIS" lighthouse in position: 37°21.20'N - 010°07.40'E. Light unreliable.

Carta 948

(Scheda 1690/2010)

SEZIONE C

0315/10 EGYPT

Seismic survey operations from 05 OCT 10 to 30 NOV 10 by ship "CGG AMADEUS" towing 6x8100 metres long cable, assisted by vessels "RESOLUTION", "ALK EXPLORER" and "SHANNON" in area bounded by psns:

31°52.55'N - 031°21.53'E

31°52.52'N - 031°29.06'E

31°49.17'N - 031°32.72'E

31°49.16'N - 031°42.71'E

31°47.04'N - 031°44.90'E

31°37.02'N - 031°44.89'E

31°37.08'N - 031°33.03'E

31°38.85'N - 031°31.04'E

31°38.84'N - 031°26.04'E

31°43.48'N - 031°21.57'E

6NM berth requested.

Carta 439 INT308

(Scheda 1690/2010)

0319/10 ISRAEL

Drilling vessel "SEDCO EXPRESS" established until 30th March 2011 in psn 33°01.10'N - 033°34.45'E.

Carta 439 INT308

(Scheda 1766/2010)

0320/10 TUNISIA

Barge "SATO CAROLINA" sunk in vicinity psn: 37°24.26'N - 009°50.12'E.

Carte 432 INT304 - 434 INT305

(Scheda 1766/2010)

0321/10 NAVAREA THREE IN FORCE ON 11 OCT 10.



2009: 217.

2010: 016, 025, 231, 239, 242, 257, 260, 264, 268, 269, 272, 278, 282, 284, 285, 286, 290, 293, 294, 295, 299, 306, 307, 311, 312, 314, 315, 319, 320, 321.

(Scheda 1766/2010)

Da applicare sulla carta it. N. 1111INT1 (Sezione L - Piattaforme e Ormeggi)

Allegato al fascicolo A.N. 20/2010

17		Serbatoio ormeggiato <i>Moored storage tanker</i>		445.5
18		Sistemi di ancoraggio <i>Mooring ground tackle</i>		431.6

Da applicare sulla carta it. N. 1111INT1 (Sezione N - Ancoraggi, Zone di Ancoraggio)

Allegato al fascicolo A.N. 20/2010





13		Zona di operazioni per velivoli <i>Seaplane operating area</i>		449.6
14		Ancoraggio per velivoli <i>Anchorage for seaplanes</i>		449.6



Figura 11 - Secca di Punta San Leonardo (2010)

Scheda di segnalazione per notizie idrografiche/reclamo

La presente scheda può essere inviata tramite telefax al nr. 010 261400 o in busta regolarmente affrancata a :
Istituto Idrografico della Marina – 16100 Genova P.C.

Indicare sempre il numero della carta o della pagina della pubblicazione a cui si fa riferimento. Vedi Premessa I.I. 3146 par. 1.

Carta Nautica n° _____	Portolano n° _____ pag. _____
Elenco Fari Parte Prima pag. _____	Elenco Fari Parte Seconda pag. _____
Radioservizi Parte Prima pag. _____	Radioservizi Parte Seconda pag. _____
Avviso ai Naviganti n° _____	Informazione Nautica n° _____

NOTIZIA IDROGRAFICA (All'attenzione dell'ufficio DD NN)

DESCRIZIONE DELLA SEGNALAZIONE

INDICAZIONI DEL MITTENTE

Data del rilievo: _____
In navigazione: da _____ a _____
Posizione: lat. _____ ; long. _____
In porto a: _____ a bordo della _____

RECLAMO

- Richiesta di riscontro formale (per iscritto) Riscontro non richiesto
 Richiesta di riscontro informale (telefonico)

Motivi del reclamo:

Eventuali richieste:

DATI DEL MITTENTE

Qualifica (se dipendente): _____
Cognome e Nome: _____
Indirizzo: _____ Tel: _____

Nota informativa (ex art. 13 D.Lgs. 196/2003):

I dati personali vengono trattati per finalità istituzionali e statistiche. Non verranno divulgati a terzi. La natura del conferimento è comunque facoltativa.

FIRMA DEL COMPILATORE

_____ li _____
