



AVVISI AI NAVIGANTI

(PERIODICO QUINDICINALE)

3

Mercoledì 09 febbraio 2011

CONTENUTO DEL FASCICOLO

SEZIONE A

- 1 - Indice degli Avvisi
- 2 - Comunicazioni e varie
- 3 - Annullamento AA.NN.

SEZIONE B

- 1 - Avvisi per le CARTE
- 2 - Avvisi per i PORTOLANI
- 3 - Avvisi per i RADIOSERVIZI
- 4 - Avvisi di CARATTERE GENERALE
- 5 - Avvisi per i CATALOGHI
- 6 - Avvisi per L'ELENCO FARI

SEZIONE C

- 1 - INFORMAZIONI NAUTICHE
- 2 - AVVISI NTM III

ABBREVIAZIONI E SIMBOLI

- - Avviso di fonte italiana
- (P) - Avviso preliminare
- (T) - Avviso temporaneo
- (G) - Avviso generale
- (R) - Avviso di rettifica
- A.N. - Avviso ai Naviganti
- I.N. - Informazione Nautica

NOTE

Per il razionale impiego del presente fascicolo consultare la "Premessa agli Avvisi ai Naviganti".

Gli **Avvisi urgenti** vengono radiodiffusi dalle stazioni costiere italiane (vedi Radioservizi, Parte I).

Gli **Avvisi importanti di fonte italiana** vengono segnalati direttamente ai principali servizi idrografici del mondo per la loro rapida diffusione.

I rilevamenti sono veri e contati da 000° a 360°; essi sono dati dal largo per i limiti dei settori di luce e per le istruzioni di navigazione; sono dati da punti fissi a terra per la definizione di posizioni.

Chiunque trovi inesattezze o lacune negli avvisi del presente fascicolo o possa fornire notizie che interessino la navigazione è pregato di darne sollecita comunicazione a: **Istituto Idrografico della Marina – Sezione Avvisi ai Naviganti/Informazioni Nautiche - 16100 Genova - Telefono 0102443281 - Telefax 010261400 - e-mail iim.sre@marina.difesa.it**

Direttore Responsabile **Franco Favre**

Registrazione presso il Tribunale di Genova N. 1/86 del 14.01.1986

Gli Avvisi ai Naviganti possono essere consultati in Italia presso le Autorità Portuali; all'Estero presso i Consolati italiani o sul sito www.marina.difesa.it

Tariffa **Regime Libero**: "Poste Italiane S.p.A. – Spedizione in abbonamento – 70% - DCB Genova"

Abbonamento annuo: Italia € 80,00 - Estero € 100,00

SEZIONE A

A1 - INDICE DEGLI AVVISI

AVVISI PER LE CARTE

Carta N°	Correzione N°	Avviso	Correzione precedente
8	20	3.6	(2.8/2011)
24	36	3.9	(2.32/2011)
34	84	3.11	(17.29/2010)
35	105	3.11	(1.24/2011)
38	68	3.12	(2.35/2011)
39	32	3.12	(2.38/2011)
41	13	3.2	(24.8/2010)
42	60	3.3	(1.3/2011)
	61	3.4	
45	34	3.5	(21.13/2010)
46	54	3.5	(21.12/2010)
78	25	3.7	(16.10/2010)
79	4	3.7	(16.10/2010)
128	22	3.7	(17.19/2010)
237	5	3.13	(13.19/2009)
238	4	3.13	(2.37/2011)
239	26	3.13	(13.19/2009)
298	16	3.5	(10.4/2009)
325	65	3.4	(1.11/2011)
350 INT302	45	3.15	(20.9/2010)
434 INT305	163	3.5	(24.22/2010)
436	126	3.15	(12.14/2010)
439 INT308	65	3.15	(2.41/2011)
908 INT3118	15	3.1	(2.4/2011)
911 INT3304	30	3.5	(18.7/2010)
920	94	3.10	(2.31/2011)
922	107	3.11	(18.21/2010)
923 INT3408	14	3.11	(1.25/2011)
949 INT3306	17	3.5	(3.9/2010)
2085	27	3.1	(2.2/2011)
6004	116	3.14	(23.13/2010)
6005	76	3.14	(3.17/2010)
7024	11	3.6	(2.8/2011)
7080	11	3.10	(2.33/2011)
7116	8	3.4	(1.2/2011)
7124	3	3.5	(10.4/2009)
7345	6	3.4	(1.2/2011)
7357	1	3.5	
7390	6	3.7	(16.10/2010)
7391	9	3.7	(17.19/2010)
7417	3	3.8	(2.16/2011)
7534	2	3.13	(21.18/2009)

AVVISI PER I PORTOLANI

Portolano P5, ed. 2007	3.16+3.19
Portolano P6, ed. 2007	3.20+3.22

SEZIONE A

AVVISI PER I RADIOSERVIZI

Radioservizi Parte I , ed. 2009.....	3.23+3.29
Radioservizi Parte II , ed. 2010.....	3.30

AVVISI DI CARATTERE GENERALE

Premessa I.I.3146 , ed. 2011	3.31
-------------------------------------------	------

AVVISI PER I CATALOGHI

Catalogo I.I.3001 , ed. 2011.....	3.32
------------------------------------------	------

AVVISI PER ELENCO FARI

Negativo.

INFORMAZIONI NAUTICHE

D07007/11 GENOVA
D07008/11 GENOVA
D09001/11 MARINA DI MASSA
D12001/11 MAR LIGURE
F50001/11 LA MADDALENA
G14001/11 FIUMICINO
G14002/11 ANZIO
G15001/11 GAETA
G15002/11 GAETA
G15003/11 ISOLA DI PONZA
G16003/11 POZZUOLI
G18001/11 TORRE ANNUNZIATA
G19002/11 MAIORI
G19003/11 POSITANO
G19004/11 CONCA DEI MARINI
G19005/11 CETARA
G19006/11 SAPRI
I26001/11 SICILIA SETTENTRIONALE
N32001/11 CORIGLIANO CALABRO
N32002/11 AMENDOLARA
N33002/11 TARANTO
N33003/11 TARANTO
N33004/11 TARANTO
S42001/11 MONTEMARCIANO
S42002/11 ORTONA
T46001/11 CHIOGGIA

AVVISI NTM III

0030/11 MEDITERRANEAN SEA
0037/11 MEDITERRANEAN SEA - EGYPT
0038/11 MEDITERRANEAN SEA - EGYPT
0041/11 ALGERIA
0042/11 TUNISIA EAST COAST
0044/11 EASTERN MEDITERRANEAN - EGYPT
0045/11 TUNISIA NORTH COAST
0046/11 CENTRAL MEDITERRANEAN SEA
0047/11 MEDITERRANEAN AND BLACK SEAS

SEZIONE A

A2 - COMUNICAZIONI E VARIE

Negativo.

A3 - ANNULLAMENTI AA.NN.

I seguenti Avvisi ai Naviganti, inseriti nelle pubblicazioni sotto indicate, sono annullati e pertanto devono essere distrutti:

Portolano P7, pag. 97

18.35/2010

Scheda 118/2011

SEZIONE B

B1 - AVVISI PER LE CARTE

MEDITERRANEO OCCIDENTALE - FRANCIA

3.1 - 9-II-2011

Fos-Sur-Mer - Fanale

Carta 2085

Modificare in **IQ(7)12s45m** le caratteristiche del fanale circa in 43°25.72'N - 004°56.42'E.

Carta 908 INT3118

1) Modificare in **IQ(7)WRG.45m** le caratteristiche del fanale circa in 43°25.7'N - 004°56.4'E.

2) Cancellare la colorazione diurna "BRB" al dromo circa in 43°08.7'N - 005°32.8'E.

(Brest Avv. n° 11.03.34)

Carte 908 INT3118 (15) - 2085 (27)

(Scheda 145/2011)

MEDITERRANEO OCCIDENTALE - ITALIA (SARDEGNA)



3.2 - 9-II-2011

Bocche di Bonifacio - Confine internazionale marittimo - Instradamento del traffico

1) Inserire un confine internazionale marittimo (INT N - 41) **FRANCE - ITALIA** congiungente i punti:

- a) 41°25.34'N - 009°33.38'E;
 - b) 41°24.39'N - 009°26.98'E;
 - c) 41°20.10'N - 009°19.00'E;
 - d) 41°18.00'N - 009°16.80'E, limite S carta;
- ed i punti:
- e) 41°18.00'N - 009°13.40'E, limite S carta;
 - f) 41°19.00'N - 009°08.10'E;
 - g) 41°18.45'N - 009°04.90'E, limite W carta.

2) Inserire un limite di intrattenimento del traffico (INT M - 15) congiungente i punti:

- a) 41°27.80'N - 009°16.63'E, costa;
 - b) 41°22.49'N - 009°22.32'E;
 - c) 41°21.51'N - 009°23.23'E;
 - d) 41°18.00'N - 009°25.45'E, limite S carta;
- ed i punti:
- e) punto in 2)b);
 - f) 41°18.00'N - 009°15.30'E, limite S carta;
- ed i punti:
- g) punto in 2)c);
 - h) 41°18.00'N - 009°17.80'E, limite S carta;
- ed i punti:
- i) 41°23.50'N - 009°05.80'E, costa;
 - j) 41°19.11'N - 009°06.45'E;
 - k) 41°18.00'N - 009°06.15'E, limite S carta;
- ed i punti:
- l) 41°19.85'N - 009°04.90'E, limite W carta;
 - m) punto in 2)j);
 - n) 41°18.00'N - 009°15.10'E, limite S carta.

3) Inserire un settore circolare di intrattenimento del traffico (INT M - 15) delimitato come segue:

- a) rilevamento **020°** dal punto in 2)b);
- b) rilevamento **120°** dal punto in 2)c);
- c) arco di raggio **5 M** centrato nel punto 41°21.96'N - 009°22.78'E.

segue

SEZIONE B

4) Inserire un punto di chiamata radio (INT M - 40.1) in:

- a) 41°21.00'N - 009°06.20'E, limite di intrattenimento del traffico orientato per **129°**;
- b) 41°25.40'N - 009°27.60'E, limite di intrattenimento del traffico orientato per **221°**;
- c) 41°21.80'N - 009°29.40'E, limite di intrattenimento del traffico orientato per **271°**;
- d) 41°23.60'N - 009°21.10'E, limite di intrattenimento del traffico orientato per **210°**;
- e) 41°20.80'N - 009°23.70'E, limite di intrattenimento del traffico orientato per **274°**.

Carta 41 (2011-13)

(Scheda 165/2011)

MAR MEDITERRANEO - SARDEGNA



3.3 - 9-II-2011

Bocche di Bonifacio - Fondali

- 1) Modificare in un ostacolo (INT K - 41) **29 Obstn** il fondale "29" circa in 41°09.25'N - 009°28.55'E.
- 2) Modificare in un ostacolo (INT K - 41) **33 Obstn** il fondale "33" circa in 41°19.40'N - 009°19.45'E.

Carta 42 (60)

(Scheda 162/2011)

MAR TIRRENO - ITALIA (SARDEGNA)



3.4 - 9-II-2011

Sc.o Paganetto - Dromo

Carta 325

Modificare in un dromo senza miraglio (INT Q - 110) di colorazione diurna **BY** la meda circa in 41°14.75'N - 009°16.50'E.

Carte 7116 - 7345

Modificare in un dromo senza miraglio (INT Q - 110) di colorazione diurna **BY** la meda circa in 41°14.74'N - 009°16.48'E.

Carta 42

Modificare in un dromo senza miraglio (INT Q - 110) di colorazione diurna **BY** la meda circa in 41°14.70'N - 009°16.50'E.

Carte 42 (61) - 325 (65) - 7116 (8) - 7345 (6)

(Scheda 136/2011)

MAR TIRRENO - ITALIA (SARDEGNA)



3.5 - 9-II-2011

Capo Spartivento - Faro

Carte 7124 - 7357

Modificare in **FI(3)15s81m22M** le caratteristiche del faro circa in 38°52.65'N - 008°50.72'E.

Carta 298

1) Modificare in **FI(3)15s81m22M** le caratteristiche del faro circa in 38°52.62'N - 008°50.73'E.

2) Inserire i settori luminosi (INT P - 40.1) **W 240° - 085°** e **093° - 094°** al faro in 1), lunghezza limiti dei settori **2.5 M**, unire i limiti dei settori con un arco di raggio **2 M**.

Carta 45

1) Modificare in **FI(3)15s81m22M** le caratteristiche del faro circa in 38°52.62'N - 008°50.80'E.

2) Inserire al faro in 1) un settore luminoso (INT P - 40.1) **W**:

- a) **240° - 085°**, lunghezza limiti del settore **2.5 M**, unire i limiti del settore con un arco di raggio **2 M**;
- b) **093° - 094°**, lunghezza limiti del settore **2.5 M**, unire i limiti del settore con un arco di raggio **2 M**.

segue

SEZIONE B

Carta 46

1) Modificare in **FI(3)15s81m22M** le caratteristiche del faro circa in 38°52.62'N - 008°50.80'E.

2) Inserire i settori luminosi (INT P - 40.1) **W 240° - 085°** e **093° - 094°** al faro in 1), lunghezza limiti dei settori **2.5 M**, unire i limiti dei settori con un arco di raggio **2 M**.

Carta 911 INT3304

1) Modificare in **FI(3)15s81m22M** le caratteristiche del faro circa in 38°52.7'N - 008°50.8'E.

2) Inserire un settore luminoso (INT P - 40.1) **W 093° - 094°** al faro in 1), lunghezza limiti del settore **6.5 M**, unire i limiti del settore con un arco di raggio **5.5 M**.

Carta 949 INT3306

Modificare in **FI(3)15s81m22M** le caratteristiche del faro circa in 38°52.7'N - 008°50.8'E.

Carta 434 INT305

Modificare in **FI(3)22M** le caratteristiche del faro circa in 38°52.7'N - 008°51.0'E.

Carte 45 (2011-34) - 46 (2011-54) - 298 (2011-16) - 434 INT305 (2011-163) - 911 INT3304 (2011-30) - 949 INT3306 (2011-17) - 7124 (2011-3) - 7357 (2011-1)

(Scheda 139/2011)

MAR TIRRENO - ITALIA



3.6 - 9-II-2011

Torre Astura - Ostacolo

Inserire un ostacolo (INT K - 40) **Obstn** in 41°23.25'N - 012°47.30'E.

Carte 8 (20) - 7024 (11)

(Scheda 143/2011)

MAR TIRRENO - ITALIA



3.7 - 9-II-2011

Gaeta - Segnalamenti luminosi

Carta 79

Modificare in **Iso.Y.8m4M** le caratteristiche del segnalamento circa in:

- a) 41°12.401'N - 013°35.069'E, costa;
- b) 41°12.257'N - 013°34.153'E, costa.

Carta 78

Modificare in **Iso.Y.8m4M** le caratteristiche del segnalamento circa in:

- a) 41°12.362'N - 013°35.079'E, costa;
- b) 41°12.210'N - 013°34.160'E, costa.

Carta 128

Modificare in **Iso.Y.8m4M** le caratteristiche del segnalamento circa in:

- a) 41°12.36'N - 013°35.08'E, costa;
- b) 41°12.21'N - 013°34.16'E, costa.

Carte 7390 - 7391

Modificare in **Iso.Y.8m4M** le caratteristiche del segnalamento circa in:

- a) 41°12.40'N - 013°35.07'E, costa;
- b) 41°12.26'N - 013°34.14'E, costa.

Carte 78 (2011-25) - 79 (2011-4) - 128 (2011-22) - 7390 (2011-6) - 7391 (2011-9)

(Scheda 126/2011)

SEZIONE B

MAR TIRRENO - ITALIA



3.8 - 9-II-2011

Villa San Giovanni - Relitto

Inserire un relitto (INT K - 29) in 38°14.88'N - 015°38.88'E.

Carta 7417 (3)

(Scheda 75/2011)

MARE IONIO - ITALIA



3.9 - 9-II-2011

Roccella Ionica - Fanali

1) Inserire le caratteristiche luminose **FI.R.3s11m5M** al fanale E.F. 3386.4 circa in 38°19.50'N - 016°25.89'E.

2) Inserire le caratteristiche luminose **FI.G.3s11m5M** al fanale E.F. 3386 circa in 38°19.40'N - 016°25.88'E.

Carta 24 (36)

(Scheda 173/2011)

MARE ADRIATICO - ITALIA



3.10 - 9-II-2011

Otranto - Cavo elettrico sottomarino

Carta 7080

Modificare in un cavo elettrico sottomarino (INTL - 31.1) i cavi sottomarini centrati circa in:

- a) 40°07.60'N - 018°31.80'E;
- b) 40°05.00'N - 018°37.20'E.

Carta 920

Inserire un cavo elettrico sottomarino (INT L - 31.1) congiungente i punti:

- a) 40°08.8'N - 018°30.1'E, costa;
- b) 40°08.9'N - 018°30.6'E;
- c) 40°08.8'N - 018°31.0'E;
- d) 40°08.2'N - 018°31.7'E;
- e) 40°07.5'N - 018°31.8'E;
- f) 40°07.2'N - 018°31.7'E;
- g) 40°06.8'N - 018°31.5'E;
- h) 40°06.6'N - 018°31.1'E, costa.

Carte 920 (94) - 7080 (11)

(Scheda 179/2011)

MARE ADRIATICO - ITALIA



3.11 - 9-II-2011

Martinsicuro - Relitto

Carte 34 - 35

Inserire un relitto (INT K - 30) **72** in 42°55.07'N - 014°13.97'E.

Carte 922 - 923 INT3408

Inserire un relitto (INT K - 30) **72** in 42°55.1'N - 014°13.9'E.

Carte 34 (2011-84) - 35 (105) - 922 (2011-107) - 923 INT3408 (14)

(Scheda 203/2011)

SEZIONE B

MARE ADRIATICO - ITALIA



3.12 - 9-II-2011

Lignano Sabbiadoro - Meda - Fanale

Carta 38

1) Cancellare il settore luminoso associato alla meda E.F. 4293 circa in 45°41.90'N - 013°09.70'E.

2) Inserire un settore luminoso (INT P - 40.1) **G 343° - 142°** alla meda in 1), lunghezza linee settore **1 M**, unire i settori con un arco di raggio **0.3 M**.

Carta 39

1) Modificare in una meda luminosa di colorazione diurna **G** (INT Q - 80) **FI.G.5s4M** la meda E.F. 4293 circa in 45°41.85'N - 013°09.62'E.

2) Inserire un settore luminoso (INT P - 40.1) **G 343° - 142°** alla meda in 1), lunghezza linee settore **1 M**, unire i settori con un arco di raggio **0.3 M**.

3) Inserire le caratteristiche **FI.R.2s7m8M** al fanale circa in 45°41.85'N - 013°09.20'E.

4) Inserire un settore luminoso (INT P - 40.1) **R 152° - 330°** al fanale in 2), lunghezza linee settore **1.8 M**, unire i settori con un arco di raggio **0.7 M**.

Carte 38 (68) - 39 (32)

(Scheda 96/2011)

MARE ADRIATICO - ITALIA



3.13 - 9-II-2011

Trieste - Fanale

Carte 237 - 238

Modificare in **FI.R.3s9m8M** le caratteristiche del fanale in 45°38.320'N - 013°44.350'E.

Carta 239

Modificare in **FI.R.3s9m8M** le caratteristiche del fanale circa in 45°38.29'N - 013°44.36'E.

Carta 7534

Modificare in **FI.R.3s9m8M** le caratteristiche del fanale circa in 45°38.32'N - 013°44.35'E.

Carte 237 (2011-5) - 238 (4) - 239 (2011-26) - 7534 (2011-2)

(Scheda 137/2011)

MARE ADRIATICO - CROAZIA

3.14 - 9-II-2011

Zizanj - Meda cardinale

Inserire una meda luminosa cardinale E (INT Q - 130.3) **Q(3)10s3M** in 43°52.93'N - 015°26.33'E.

(Split Avv. n° 1-1/11)

Carte 6004 (2011-116) - 6005 (2011-76)

(Scheda 116/2011)

SEZIONE B

MEDITERRANEO ORIENTALE - GRECIA

3.15 - 9-II-2011

Mar Egeo - Fondali

Carta 436

- 1) Inserire un fondale (INT I - 10) **197** circoscritto dall'isobata dei **200 m** in 36°23.9'N - 027°34.8'E.
- 2) Cancellare il fondale "494" immediatamente ad E del punto 1).
- 3) Modificare in **57** il fondale "73" circa in 36°48.7'N - 024°19.0'E.

Carta 439 INT308

- 1) Inserire un fondale (INT I - 10) **197** circoscritto dall'isobata dei **200 m** in 36°23.9'N - 027°34.8'E.
- 2) Cancellare il fondale "494" immediatamente ad E del punto 1).
- 3) Modificare in **57** il fondale "73" circa in 36°48.7'N - 024°19.0'E.

Carta 350 INT302

- 1) Inserire un fondale (INT I - 10) **197** circoscritto dall'isobata dei **200 m** in 36°23.9'N - 027°34.8'E.
- 2) Cancellare il fondale "494" immediatamente ad E del punto 1).

(Taunton Avv. n° 174/2011)

Carte 350 INT302 (2011-45) - 436 (2011-126) - 439 INT308 (65)

(Scheda 130/2011)

SEZIONE B

B2 - AVVISI PER I PORTOLANI

MARE IONIO - ITALIA (SICILIA)



3.16 - 9-II-2011
Augusta - Figura

Al presente fascicolo AA.NN. è allegata la nuova "Figura 41a - Rada di Augusta (2010)." da inserire tra le righe 14 - 15.

Portolano P5, ed. 2007, pag. 119

(Scheda 14/2011)

MARE IONIO - ITALIA (SICILIA)



3.17 - 9-II-2011
Augusta - Figura

Al presente fascicolo AA.NN. è allegata la nuova "Figura 41b - Torre Avolos per NE (2010)." da inserire tra le righe 8 - 9.

Portolano P5, ed. 2007, pag. 127

(Scheda 14/2011)

MARE IONIO - ITALIA



3.18 - 9-II-2011
Roseto Capo Spulico - Barriere soffolte

Inserire dopo la riga 32:

«**Pennelli frangiflutto** - Nel tratto di costa compreso tra lo "Scoglio della Tina" e "Piazza Azzurra", sono posizionati, a difesa dell'abitato, 5 pennelli aventi le seguenti caratteristiche:

2 pennelli trasversali a N del litorale del Comune di Roseto Capo Spulico, costituiti da massi naturali, di lunghezza 40 m;

3 pennelli trasversali a S del litorale del Comune di Roseto Capo Spulico, così composti:

- pennello 1 costituito da una parte emergente ed una parte soffolta di lunghezza pari rispettivamente a 60 m e 80 m, con la parte soffolta ad una quota di 0,50 m sotto il livello del mare;

- pennello 2 costituito da una parte emergente ed una parte soffolta di lunghezza pari rispettivamente a 60 m e 50 m, con la parte soffolta ad una quota di 0,50 m sotto il livello del mare;

- pennello 3 costituito da una parte emergente ed una parte soffolta di lunghezza pari rispettivamente a 90 m e 60 m, con la parte soffolta ad una quota di 0,50 m sotto il livello del mare.

Tutte le unità in navigazione in prossimità delle suddette barriere frangiflutto, hanno l'obbligo di procedere a lento moto (max 3 nodi), mantenendosi ad una distanza di sicurezza non inferiore a 100 m. Sono altresì **vietati** l'ormeggio e l'ancoraggio a meno di 100 m dalle stesse. Sono inoltre interdette la pesca subacquea, le immersioni, la balneazione a meno di 15 m dai pennelli.»

Portolano P5, ed. 2007, pag. 189

(Scheda 2207/2010)

(Sostituisce l'A.N. 18.28/2009).

SEZIONE B

MARE IONIO - ITALIA (SICILIA)



3.19 - 9-II-2011

Augusta - Indice figure

Inserire dopo la riga 41:

«**Figura 41a** - Rada di Augusta (2010)..... pag. 119

Figura 41b - Torre Avolos per NE (2010) pag. 127».

Portolano P5, ed. 2007, pag. 235

(Scheda 14/2011)

MAR TIRRENO - ITALIA (SICILIA)



3.20 - 9-II-2011

Isola di Stromboli e di Filicudi - Frane

1) **Cancellare le righe 8 ÷ 9.**

2) **Sostituire le righe 22 ÷ 26 con:**

«**Frane - Sono vietati** la sosta, il transito e qualsiasi tipo di operazione che presupponga la permanenza di persone e/o cose **entro 100 m** dal ciglio delle scogliere a picco sul mare, dal piede delle scogliere retrostanti gli arenili, dalle zone costiere dove è evidente l'accumulo di materiale franato, in particolare nelle località:

- Grotta del Bue Marino;
- Scoglio Giafante;
- Punta dello Zucco Grande;
- Scoglio la Canna;
- Punta Stimpagnato.».

Portolano P6, ed. 2007, pag. 227

(Scheda 9/2011)

(Sostituisce l'A.N. 2.59/2011).

MAR TIRRENO - ITALIA (SICILIA)



3.21 - 9-II-2011

Isola di Vulcano - Divieti

Sostituire le righe 25÷ 31 con:

«**Frane - Sono vietati** la sosta, il transito e qualsiasi tipo di operazione che presupponga la permanenza di persone e/o cose **entro 100 m** dal ciglio delle scogliere a picco sul mare, dal piede delle scogliere retrostanti gli arenili, dalle zone costiere dove è evidente l'accumulo di materiale franato, in particolare nelle località:

- Zona Roia (circa 0,5 M in direzione SE dal porto di Levante);
- Praia Lunga (tra Grotta Abate e Fanale Gelso);
- Grotta del Cavallo;
- Gelso (nel tratto compreso tra la casa di Marrara e la spiaggia dell'Asino);
- Spiaggia di Cannitello dell'isola di Vulcano;
- Cala Rossa.».

Portolano P6, ed. 2007, pag. 204

(Scheda 7/2011)

(Sostituisce l'A.N. 2.52/2011).

SEZIONE B

MAR TIRRENO - ITALIA (SICILIA)



3.22 - 9-II-2011

Isola di Salina - Divieti

Sostituire le righe 1÷ 8 con:

«Frane - Sono vietati la sosta, il transito e qualsiasi tipo di operazione che presupponga la permanenza di persone e/o cose **entro 100 m** dal ciglio delle scogliere a picco sul mare, dal piede delle scogliere retrostanti gli arenili, dalle zone costiere dove è evidente l'accumulo di materiale franato, in particolare nelle località:

- La costa compresa tra Punta Grottazza e Punta Brigantino;
- Rinella nei pressi dell'albergo "Ariana";
- La costa ad E della spiaggia di Rinella;
- Pollara nel tratto che va dallo scalo di alaggio in direzione W fino ai Fili di Branda;
- Gramignazzi;
- Scarino;
- Quadara.».

Portolano P6, ed. 2007, pag. 210

(Scheda 12/2011)

(Sostituisce l'A.N. 2.54/2011).

SEZIONE B

B3 - AVVISI PER I RADIOSERVIZI

MAR MEDITERRANEO

3.23 - 9-II-2011

Corse (SOUS CROSS) (MRSC) - Stazioni Radio Costiere

Sostituire la tabella SERVIZIO RTF VHF:

SERVIZIO RTF VHF					
Stazione	Zona	Impianto	Canale	Posizione	Ascolto
CORSE	Corsica	Aspretto	16 67	41 55 N – 8 46 E	H24 solo 16
		Ersa		42 58 N – 9 23 E	H24 solo 16
		Conça		41 44 N – 9 23 E	H24 solo 16
		La Punta		41 57 N – 8 42 E	H24 solo 16
		Piana		42 14 N – 8 37E	H24 solo 16
		Serra di Pigno		42 41 N – 9 24E	H24 solo 16
		Serragia		41 30 N – 8 58 E	H24 solo 16
LA GARDE	Corsica	Alistro	04 13 16 63 64 67 68 79 80 (*)	42 15 N – 9 32 E	H24 solo 16
	Costa Continentale	Béar		42 31 N – 3 08 E	H24 solo 16
		Bec de l'Aigle		43 10 N – 5 34 E	H24 solo 16
		Camarat		43 12 N – 6 41 E	H24 solo 16
	Corsica	Cap Corse		43 00 N – 9 21 E	H24 solo 16
	Costa Continentale	Cépet		43 04 N – 5 56 E	H24 solo 16

(Taunton NtM 3/2011)

Radioservizi Parte I, ed. 2009, pag. 55



(Scheda 130/2011)

MAR MEDITERRANEO

3.24 - 9-II-2011

Cartagena (MRSC) - Stazioni Radio Costiere

Sostituire la voce CARTAGENA (MRSC):

CARTAGENA (MRSC)				
Cartagena	37 35 N – 000 58 W	MMSI 002241003	DSC VHF	ACCETTA OSSERVAZIONI METEO
	+34 968 505366, 528346, 529594, 529817			+34 968 529748
Chiamata:	Cartagena Traffic		@	cartagena@sasemar.es
Note	solo traffico urgente, per sicurezza e pericolo.			
VHF	10 16		H24	

(ALRS NP 281/1)



Radioservizi Parte I, ed. 2009, pag. 60

(Scheda 1320/2010)

SEZIONE B**MAR MEDITERRANEO**

3.25 - 9-II-2011

Palma (MRCC) - Stazioni Radio Costiere**Sostituire la tabella PALMA (MRCC):**

PALMA (MRCC)				
Palma	39 34 N – 2 39 E	MMSI 002241005	DSC VHF MF	ACCETTA OSSERVAZIONI METEO
	+34 971 724562 +34 900 202202			+34 971 728352
			@	palma@sasemar.es
Note:	solo traffico urgente, per sicurezza e pericolo.			
	VHF		10 16	H24
	MF		2182	H24

(ALRS NP 281/1)



Radioservizi Parte I, ed. 2009, pag. 60

(Scheda 1320/2010)

MAR MEDITERRANEO

3.26 - 9-II-2011

Al Hoceima - Stazioni radio Costiere**Sostituire la tabella AL HOCEIMA (MRSC):**

AL HOCEIMA (MRSC)				
Al Hoceima	35 15 N - 3 56 W	MMSI 242075000	DSC VHF MF	
	+212 39 982730			+212 39 982547
Chiamata:	MRSC Al Hoceima		@	mrcc.rabat@mpm.gov.ma drissi@mpm.gov.ma
Nota:	DSC: 0830 - 1630			
	VHF		16	H24
	MF		2182	H24

(ALRS NP281/1)

Radioservizi Parte I, ed. 2009, pag. 62

(Scheda 1320/2010)

SEZIONE B

MAR DI MARMARA - TURCHIA

3.27 - 9-II-2011

Istanbul - Stazioni Radio Costiere

Sostituire la tabella ISTANBUL (TAH) 4360:

ISTANBUL (TAH) 4360					
Istanbul	40 59 N – 28 49 E	MMSI 002711000	DSC VHF MF HF(4,6,8,12,16 Mhz)		ACCETTA OSSERVAZIONI METEO
	+90 212 5989520 – 25			+90 212 5410338	
TLX	21190 ISTZ TR		@	turkradyo@kegm.gov.tr	
Chiamata	Turk Radio				

(ALRS NP 281/1)

Radioservizi Parte I, ed. 2009, pag. 72



(Scheda 1320/2010)

MARE EGEO - TURCHIA

3.28 - 9-II-2011

Izmir - Stazioni Radio Costiere

Sostituire la tabella IZMIR (TAN):

IZMIR (TAN)					
Izmir	38 21 N – 26 35 E	MMSI 002715000	DSC MF		ACCETTA OSSERVAZIONI METEO
	+90 212 4259728			+90 212 5410338	
TLX			@		
Chiamata	Izmir Turk Radio				

Note: La stazione è telecomandata da Turk Radio (Istanbul)

(ALRS NP 281/1)

Radioservizi Parte I, ed. 2009, pag. 74

(Scheda 1320/2010)

MAR TIRRENO - ITALIA (SICILIA)

●
3.29 - 9-II-2011

Trapani - Servizi Portuali

Sostituire le righe da 1 a 22 con:

Rimorchiatori

VHF: 16,12
Telefono: +39 0923 29445
Fax: +39 0923 27711
E-mail: somat@libero.it
Sito Web:

Orario di servizio: H24

Ormeggiatori

VHF 16,12
Telefono +39 0923 20144

SEZIONE B

Fax +39 0923 20144
Sito web

Piloti

Chiamata: Piloti Trapani
VHF: 16,12
Telefono: +39 0923 540223
Fax: +39 0923 1876706
E-Mail: piloti.trapani@libero.it
Sito Web:

Orario di servizio: H24

- Normativa:**
1. Il pilotaggio è **obbligatorio** per tutte le navi superiori alle 500 GT.
 2. L'ETA deve essere comunicato con 24h di anticipo.
 3. Le navi all'ancora devono mantenere ascolto su Ch 16 e 12.
 4. Il pilota imbarca 0,5 M dall'imboccatura del porto

Vessel Traffic Service

Chiamata: VTS Trapani
VHF: 16; 10
Telefono: +39 0923 543965, 543966
Fax: +39 0923 24429
E-Mail: trapani@guardiacostiera.it

Orario di servizio: H24

Radioservizi Parte I, ed. 2009, pag. 204

(Scheda 15/2011)

INDEFINITA

3.30 - 9-II-2011

Germania - Stazioni Radio per Avvisi e Bollettini Meteorologici

Sostituire le tabelle OFFENBACH (MAIN) / PINNEBERG (DDH) (DDK):

OFFENBACH (MAIN) / PINNEBERG (DDH) (DDK)			53°43' N, 9° 55 ' E	
Programma	Frequenza	Modalità		
A	4583 (DDK 2)	RADIO-TELEX	Programma 1 (Inglese)	
	7646 (DDH 7)			
	10100,8 (DDK 9)		Programma 2 (Tedesco)	
B	147,3 (DDH 47)			
	11039 (DDH 9)			
	14467,3 (DDH 8)			

A: 0035 0630 1210 1830	Synop FM 12, rapporti cifrati delle stazione di Europa, Nord America e Africa
A: 0200 0440 0735 1035 1335 1635 1935 2235	SHIPFM 13, rapporti cifrati delle navi nel Mare del Nord, Artico, Atlantico e Mediterraneo
A: 0415 1610	Bollettino meteo a medio termine (Situazione e previsioni a 5 giorni) per il Mediterraneo
A: 1015 2215	Bollettino meteo per il Mediterraneo occidentale
A: 1110	Avvisi
A: 1115 1557 2315	Bollettino meteo per il Mediterraneo orientale
A: 1550	Bollettino meteo (Situazione e previsioni a 24h) per il Mediterraneo
B: 0130 0430 0730 1030 1330 1630 1930 2230	Osservazione delle stazioni meteo del Mediterraneo
B: 0135 0535 1120 2305	Bollettino meteo a medio termine (Situazione e previsioni a 5 giorni) per il Mediterraneo
B: 0840	Bollettino meteo (Situazione e previsioni a 2 giorni) per il Mediterraneo occidentale (Alboran – Tunis)
B: 0930	Bollettino meteo (Situazione e previsione a 2 giorni) per il Mediterraneo orientale (Eastern Tunis – Ródos/Cyprus)
B: 1440	Ripetizione del Bollettino delle 0840
B: 1530	Ripetizione del Bollettino delle 0930
B: 1610	Bollettino meteo (Situazione e previsioni a 24 ore) per il Mediterraneo
B: 1735	Ripetizione del Bollettino a medio termine delle 1120
B: 2040	Bollettino meteo per il Mediterraneo occidentale
B: 2130	Bollettino meteo per il Mediterraneo orientale

(Taunton NtM 52/2010)

Radioservizi Parte II, ed. 2010, pag. 114

(Scheda 60/2011)

SEZIONE B

B4 - AVVISI DI CARATTERE GENERALE

MAR MEDITERRANEO

● (G)

3.31 - 9-II-2011

Ricerche Idrocarburi - Piattaforme Mobili

Riferimento: A.N. (G) n. 12 della Premessa agli Avvisi ai Naviganti 2011

Sono in neretto le piattaforme che hanno cambiato posizione rispetto all'avviso precedente.

1) Mediterranean Sea S/SE.

Atwood Auora	31°24.0'N - 029°58.0'E
Unknown	31°24.1'N - 030°02.0'E
Unknown	31°24.5'N - 030°04.2'E
Sneferu	31°26.2'N - 032°58.0'E
Unknown	31°27.3'N - 030°05.7'E
P. Fouad (SE-1)	31°29.7'N - 032°34.7'E
P. Fouad (M-SE2)	31°30.9'N - 032°31.6'E
Pride North America	31°33.5'N - 029°44.2'E
P. Fouad	31°33.7'N - 032°29.3'E
Darfeel (1)	31°34.0'N - 032°26.0'E
Darfeel	31°34.3'N - 032°26.1'E
Scarabeo 4	31°51.9'N - 032°03.7'E
Unknown	31°34.5'N - 030°07.3'E
Ocean Spur	31°34.5'N - 030°10.5'E
Unknown	31°34.8'N - 030°07.8'E
Merseak Andeurr	31°34.8'N - 032°32.1'E
Nidoco 9	31°35.0'N - 031°16.1'E
Karous (1)	31°37.8'N - 032°14.1'E
Baltim S-1	31°39.5'N - 031°14.3'E
Key Manhattan	31°39.5'N - 032°40.7'E
Wakar	31°42.3'N - 032°24.5'E
Mari - B	31°44.1'N - 034°17.6'E
Rosetta 2	31°45.8'N - 030°34.5'E
Merseak Gardein	31°46.0'N - 030°34.5'E
JP Bussel	31°46.1'N - 031°20.6'E
Baltim East	31°46.9'N - 031°14.7'E
Senefru	31°48.9'N - 030°56.1'E
Rosetta 1	31°50.8'N - 030°31.2'E
Maerks Guardin	31°50.8'N - 030°38.0'E
Temsah	31°51.7'N - 032°06.4'E
Ocean Lexington	31°53.2'N - 031°53.4'E
Tuna	31°54.2'N - 032°12.7'E
West Aken	31°54.9'N - 031°54.1'E
Constellation II	31°54.9'N - 031°54.1'E
Happy	31°55.1'N - 031°51.3'E
Key Singapore	31°55.0'N - 031°51.2'E
Adryatic 4	31°55.5'N - 032°31.3'E
Unknown	31°56.7'N - 031°09.2'E
Ocean Endeavor	32°04.0'N - 030°29.0'E
Scarabeo 6	32°07.0'N - 030°32.2'E
Discoverer Americas	32°15.5'N - 028°38.7'E
Saturn	32°39.1'N - 020°27.0'E
Sedco Express	33°01.1'N - 033°34.5'E
El Bibene	33°26.5'N - 011°18.1'E
Ifa III	33°26.5'N - 011°18.1'E
Santa Fe 136	33°41.4'N - 011°38.7'E
Sabrata	33°45.1'N - 012°41.0'E
Didon	33°47.2'N - 011°53.6'E
Estruc. Didon	33°47.9'N - 011°53.5'E
Trident IV-A	33°50.4'N - 010°36.4'E
BD1	33°51.7'N - 012°03.5'E
Unknown	33°55.3'N - 012°40.8'E
Amilcar	34°05.0'N - 011°34.0'E

segue

SEZIONE B

Hasdrubal	34°08.9'N - 011°36.6'E
Ashtart 6	34°17.0'N - 011°25.3'E
Pride Sea Explorer	34°17.6'N - 011°48.4'E
Sea Explorer	34°22.5'N - 011°32.0'E
Miskar	34°22.5'N - 011°52.0'E
7 November	34°23.0'N - 012°15.0'E
Isis	34°34.1'N - 012°31.6'E
Ensco 85	34°34.6'N - 011°08.7'E
Cercina III	34°41.4'N - 011°05.8'E
Cercina VII	34°41.8'N - 011°05.2'E
Cercina II	34°43.6'N - 011°06.6'E
Cercina VI	34°44.7'N - 011°05.4'E
Cercina I	34°44.7'N - 011°05.7'E
Noble Homer Ferrington	35°47.3'N - 014°31.5'E
Atwood Southern Cross	35°47.9'N - 014°28.7'E
Energy Exerter	35°55.4'N - 014°48.9'E
Baraka	36°06.1'N - 010°49.3'E
Ikdan	36°16.5'N - 011°39.7'E
Oudna	36°16.9'N - 011°39.7'E
Mamoura	36°22.5'N - 010°54.2'E
Tripode	36°22.5'N - 010°54.2'E

2) Adriatic Sea-Ionian Sea.

Unknown	40°50.0'N - 018°17.0'E
Bonaccia	43°36.0'N - 014°21.2'E
Marica	44°04.3'N - 014°00.6'E
Steward	44°12.8'N - 012°46.6'E
Morena I	44°13.6'N - 012°29.0'E
Annabella	44°13.7'N - 013°04.4'E
Ika-A	44°21.5'N - 013°29.3'E
Ananaria	44°21.8'N - 013°22.5'E
Ida-B	44°26.8'N - 013°28.8'E
Ida-C	44°27.7'N - 013°30.3'E
Armida 1	44°28.5'N - 012°27.2'E
Ida-A	44°29.7'N - 013°26.7'E
Unknown	44°30.0'N - 013°00.0'E
Irina	44°31.7'N - 013°22.8'E
Ivana C	44°37.0'N - 013°11.3'E
Ana	44°41.0'N - 013°16.1'E
Ivana B	44°41.2'N - 013°13.1'E
Vesna	44°41.2'N - 013°19.1'E
Ivana E	44°44.7'N - 013°14.8'E
Ivana K	44°44.7'N - 013°18.0'E
Ivana D	44°47.0'N - 013°15.8'E
Izabela South	44°57.5'N - 013°09.1'E
Ocean King	44°58.5'N - 013°08.0'E
Izabela North	44°58.8'N - 013°07.8'E

3) Azov Sea-Black Sea

Leiv Eiriksson	41°46.4'N - 040°17.4'E
Unknown	44°03.4'N - 030°09.3'E
Pescarus	44°28.9'N - 029°38.7'E
Unknown	44°31.4'N - 029°33.9'E
Unknown	44°31.6'N - 029°32.9'E
Unknown	44°31.9'N - 029°28.1'E
Jupiter	44°31.9'N - 029°28.1'E
Unknown	44°32.0'N - 029°32.8'E
Unknown	44°32.7'N - 029°26.8'E
F. Gloria	44°36.0'N - 029°21.5'E
Sivash	44°50.2'N - 036°24.3'E
Number 23	45°15.0'N - 031°42.8'E
Number 17	45°15.5'N - 031°40.3'E
Unknown	45°15.5'N - 031°49.2'E
Number 7	45°20.7'N - 031°51.8'E

segue

SEZIONE B

Unknown	45°22.3'N - 030°55.6'E
Number 1	45°36.8'N - 036°03.3'E
Number 6	45°38.4'N - 032°12.9'E
Number 18	45°40.2'N - 031°39.5'E
Eleven 11	45°40.4'N - 031°41.3'E
Number 11	45°40.5'N - 031°41.1'E
Number 2	45°41.2'N - 031°42.9'E
Tavrida	45°42.1'N - 031°51.1'E
Number 4	45°42.5'N - 031°52.5'E
Number 10	45°42.7'N - 031°51.5'E
Number 5	45°42.7'N - 031°54.4'E
Number 19	45°45.4'N - 032°42.1'E
Number 112	45°50.2'N - 034°57.1'E
Unknown	45°50.5'N - 034°57.7'E
Unknown	45°50.9'N - 034°57.9'E

Ulteriori varianti saranno radiodiffuse dal servizio NAVAREA III e, per le coste italiane, anche dalle stazioni costiere italiane (vedere Radioservizi per la Navigazione - Parte I - Capitolo VII)

Premessa agli Avvisi ai Naviganti e Avvisi di carattere generale I.I.3146, ed. 2011

(Scheda 205/2011)

(Sostituisce l'A.N. 2.73/2011).

SEZIONE B

B5 - AVVISI PER I CATALOGHI

3.32 - 9-II-2011

Numero	INT	Titolo	Scala 1:	ENC	
				Scopo	Numero/ Edizione

Pagina 41.

Inserire la seguente nuova ENC:

196	Porti minori delle Puglie Molfetta	5.000	5	1 / 2011
------------	---------------------------------------	-------	----------	-----------------

Catalogo I.I.3001, ed. 2011 (4)

(Scheda 128/2011)

B6 - AVVISI PER ELENCO FARI

Negativo.

SEZIONE C

C1 - INFORMAZIONI NAUTICHE

- Informazioni Nautiche annullate con il presente fascicolo:

D08002/10	D09012/10	G16024/10	G19002/10	G19013/10	T46003/10	T46009/10
-----------	-----------	-----------	-----------	-----------	-----------	-----------

- Informazioni Nautiche in vigore:

B02004/08	D08006/10	G14020/10	G18015/09	L28002/10	NNN001/08	S40005/10
B02005/08	D08007/10	G14021/10	G18023/09	L28004/10	NNN002/09	S40006/10
B02002/10	D08009/10	G14023/10	G18006/10	L28005/10	P34001/10	S40007/10
B02003/10	D08011/10	G14024/10	G18007/10	L28006/10	P34002/10	S40008/10
B02004/10	D08013/10	G15006/07	G18008/10	L28007/10	P34003/10	S42002/07
B54002/10	D08001/11	G15007/09	G19007/08	L28008/10	P34001/11	S42001/10
B54003/10	D08002/11	G15009/09	G19001/10	L28009/10	P35007/10	S42010/10
B54005/10	D08003/11	G15013/09	G19006/10	L28010/10	P35008/10	S42011/10
B54006/10	D08004/11	G15007/10	G19007/10	L51001/10	P35009/10	S42012/10
D06001/10	D08005/11	G15009/10	G19009/10	L53002/10	P35011/10	S42013/10
D06003/10	D08006/11	G15010/10	G19010/10	L53003/10	P35012/10	S42015/10
D06004/10	D08007/11	G15011/10	G19011/10	L53004/10	P35013/10	S42016/10
D06005/10	D09010/10	G15012/10	G19012/10	L53005/10	P35014/10	S42017/10
D06006/10	D10001/10	G15013/10	G19014/10	L53006/10	P36008/08	S42019/10
D07006/07	D12001/10	G15014/10	G19017/10	L53007/10	P36005/09	S42020/10
D07003/10	E11003/09	G15016/10	G19018/10	L53008/10	P36004/10	S43004/10
D07007/10	E11002/10	G15017/10	G19019/10	L53009/10	P36005/10	S45001/10
D07009/10	E11004/10	G15018/10	G19020/10	M23001/10	P36006/10	S52002/09
D07010/10	E12005/10	G15019/10	G19021/10	M23002/10	P37003/05	S52003/10
D07012/10	E12007/10	G16008/09	G19022/10	M31001/04	P37002/06	S52004/10
D07014/10	E12010/10	G16011/09	G19001/11	MMM002/10	P37007/10	S52005/10
D07015/10	E12011/10	G16015/09	I19003/10	N30001/10	P37008/10	T44002/09
D07016/10	E12012/10	G16017/09	I19001/11	N32002/09	P37009/10	T45002/10
D07020/10	E12013/10	G16003/10	I22002/10	N32005/10	P37010/10	T45006/10
D07022/10	E12015/10	G16009/10	I22003/10	N32006/10	P37011/10	T45008/10
D07023/10	E12016/10	G16012/10	I22004/10	N32007/10	P37012/10	T45009/10
D07025/10	E12017/10	G16017/10	I23002/10	N32008/10	P37013/10	T46015/08
D07026/10	E12018/10	G16020/10	I24001/08	N32009/10	P37014/10	T46005/09
D07027/10	E12019/10	G16023/10	I24002/08	N32010/10	P37015/10	T46004/10
D07028/10	E12001/11	G16025/10	I24005/08	N33006/07	P37001/11	T46005/10
D07029/10	E13001/08	G16027/10	I24006/08	N33005/10	P38001/09	T46006/10
D07030/10	F50001/09	G16028/10	I24013/08	N33009/10	P38001/10	T46008/10
D07031/10	F50002/09	G16029/10	I24002/10	N33010/10	P38002/10	T47002/08
D07001/11	F50001/10	G16030/10	I24004/10	N33011/10	P38003/10	T47005/08
D07002/11	G14001/08	G16031/10	I24005/10	N33001/11	P38004/10	T47003/10
D07003/11	G14022/09	G16032/10	I24006/10	N34011/09	P38005/10	T47004/10
D07004/11	G14007/10	G16033/10	I24007/10	N34016/09	PPP004/09	T48001/10
D07005/11	G14011/10	G16034/10	I24008/10	N34018/09	PPP001/10	T48002/10
D07006/11	G14013/10	G16035/10	I25001/10	N34001/10	PPP002/10	T52001/10
D08002/08	G14014/10	G16001/11	L26003/09	N34002/10	S39005/10	
D08001/10	G14016/10	G16002/11	L26004/09	N34003/10	S39006/10	
D08003/10	G14017/10	G18010/08	L26002/10	N35001/10	S40003/10	
D08005/10	G14019/10	G18011/09	L28001/10	N35001/11	S40004/10	

SEZIONE C

- Nuove Informazioni Nautiche emesse con il presente fascicolo:

D07007/11 GENOVA

Lavori in corso

All'interno del bacino portuale di Genova, in prossimità del Circolo U.G.E.S. Esperia di Multedo, sono in corso lavori di posizionamento di uno scivolo per imbarcazioni e la relativa passerella pedonale. Predetti lavori, che saranno eseguiti dall'alba al tramonto, termineranno il 20.04.2011. Lo specchio acqueo interessato è interdetto alla navigazione, alla sosta e ad ogni altra attività di superficie e/o subacquea. Le unità in transito nelle immediate vicinanze devono mantenersi ad una distanza non inferiore ai 50 m dall'area interdetta.

(Capitaneria di Porto di Genova - Ordinanza 14/2011)

Carta 54 INT3361

(Scheda 133/2011)

D07008/11 GENOVA

Lavori in corso

Nello specchio acqueo del Circondario Marittimo di Genova, e più precisamente al centro delle seguenti coordinate 44°22.60'N - 008°51.72'E (WGS 84), sono in corso lavori di rimozione della meda elastica posizionata sul terminale della condotta a servizio del depuratore di Genova, mediante operatori tecnico-subacquei. Nel raggio di 50 m dalle predette coordinate sono vietati la navigazione, la sosta ed ogni attività di superficie e/o subacquea.

I lavori termineranno il 13.03.2011.

(Capitaneria di Porto di Genova - Ordinanza 13/2011)

Carte 2 - 55 INT3362 - 106 INT3360 - 7306

(Scheda 134/2011)

D09001/11 MARINA DI MASSA

Lavori in corso

Nello specchio acqueo antistante il Comune di Marina di Massa, nel tratto di litorale compreso tra il Fiume Magliano e il Fosso Poveromo, per una lunghezza di circa 1850 m, sono in corso lavori di posa in opera di tubature in geo-tessuto (riempite di sabbia), posizionate perpendicolarmente alla battigia e protese verso il largo di circa 350 m.

Il limite esterno dello specchio acqueo interessato dai lavori sarà segnalato da 9 boe di colore giallo. Tali boe, al termine dei lavori, rimarranno in sito per segnalare la presenza delle barriere artificiali soffolte;

Nel tratto compreso tra il Fiume Frigido e il Fiume Magliano, sono in corso lavori di salpamento e successivo riposizionamento dei materiali lapidei per la realizzazione di nuove scogliere poste parallelamente alla linea di costa. Il limite esterno dello specchio acqueo interessato dai lavori pari a 150 m, sarà segnalato mediante 3 boe gialle.

Nelle predette aree, per tutto il periodo dei lavori, che termineranno il 31.05.2011, sono vietati la navigazione, la sosta, l'ancoraggio e qualsiasi attività di superficie e/o subacquea. Le unità in transito nelle immediate vicinanze, dovranno procedere a velocità moderata mantenendosi ad una distanza minima di 200 m dai mezzi operanti.

(Capitaneria di Porto di Marina di Carrara - Ordinanze 09/2010, 29/2010, 86/2010, 92/2010, 106/2010, 8/2011)

Carte 3 - 115 INT3364 - 7007 - 7008 - 7313

(Scheda 132/2011)

D12001/11 MAR LIGURE

Boe

Nello specchio acqueo del Circondario Marittimo di Livorno, in 43°40'30"N - 009°58'00"E, (WGS 84), è posizionata una boa meteo dalle seguenti caratteristiche: **FI.Y.20s.4M**. La predetta rimarrà in sito fino al 01.12.2011.

(Capitaneria di Porto di Livorno - Fg. N°38849 in data 21.12.2010, Fg. N°2455 in data 25.01.2011)

Carte 4 - 432 INT304 - 434 INT305

(Scheda 151/2011)

F50001/11 LA MADDALENA

Rilievi/ricerche

Nello specchio acqueo all'interno dell'ex Arsenale M.M. e la zona antistante P.Chiera di La Maddalena, sono in corso prelievi per analisi integrative di sedimenti. Le unità in transito nelle predette aree dovranno procedere a velocità di sicurezza mantenendosi ad una distanza non inferiore a 150 m dal mezzo operante.

(Capitaneria di Porto di La Maddalena - Ordinanza 2/2011)

Carta 281

(Scheda 144/2011)

SEZIONE C

G14001/11 FIUMICINO

Lavori in corso

Nello specchio acqueo antistante il litorale di Fiumicino, nei pressi del vecchio Faro, sono in corso attività di bonifica subacquea da ordigni bellici. L'area interessata è delimitata dalle seguenti coordinate:

- a) 41°44'37.41"N - 012°13'28.93"E;
- b) 41°44'33.72"N - 012°13'28.88"E;
- c) 41°44'36.43"N - 012°13'16.87"E;
- d) 41°44'42.07"N - 012°13'19.14"E;
- e) 41°45'12.79"N - 012°13'06.08"E;
- f) 41°45'23.89"N - 012°13'04.42"E;
- g) 41°45'26.70"N - 012°13'06.65"E;
- h) 41°45'26.70"N - 012°13'11.55"E;
- i) 41°45'26.68"N - 012°13'15.08"E;
- j) 41°45'27.55"N - 012°13'35.38"E.

Nei punti h e j, sono posizionate 2 boe di colore rosso comprensive di bandierina rossa al fine di segnalare il corridoio di lancio per le unità in entrata e uscita dalla darsena "Porticciolo Il Vecchio Faro". Predetto corridoio è segnalato per tutta la sua lunghezza da boe di colore bianco distanti tra loro di 50 m.

Per tutta la durata dei lavori, che termineranno presumibilmente il 30.04.2011, nella suddetta area, sono vietati il transito, l'ancoraggio, la sosta e qualsiasi attività di superficie e/o subacquea. Le unità in transito in prossimità della predetta area prestino la massima attenzione procedendo alla velocità minima di governo e mantenendosi a distanza di sicurezza.

(Capitaneria di Porto di Roma - Ordinanza 6/2011T)

Carte 7 - 124 - 7341 - 7342

(Scheda 119/2011)

G14002/11 ANZIO

Segnalamenti marittimi

La boa in: 41°26.39'N - 012°35.57'E segnalante l'impianto off shore denominato Area Grande risulta non presente.

(Ufficio Circondariale Marittimo di Anzio - Fax N°811 in data 26.01.2011)

Carte 7 - 7023 - 7024

(Scheda 164/2011)

G15001/11 GAETA

Segnalamenti marittimi

Nello specchio acqueo del Circondario Marittimo di Gaeta:

La boa del Parco Regionale Riviera d'Ulisse in 41°12'09.36"N - 013°34'05.10"E risulta asportata;

La boa segnalazione impianto mitocultura in 41°09'16.92"N - 013°35'14.40"E risulta asportata;

La boa luminosa Parco Regionale Riviera d'Ulisse in 41°14'56.34"N - 013°26'48.12"E è stata recuperata ed in attesa posizionamento.

(Capitaneria di Porto di Gaeta - Fax N° 0166 in data 20.01.2011)

Carte 9 - 78 - 79 - 7390

(Scheda 105/2011)

G15002/11 GAETA

Segnalamenti marittimi

Nello specchio acqueo del Circondario Marittimo di Gaeta e più precisamente in 41°07.22'N - 013°31.72'E è presente un'imbarcazione da diporto affondata.

(Capitaneria di Porto di Gaeta - Fax N° 0166 in data 20.01.2011)

Carte 78 - 79 - 7390 - 7391

(Scheda 105/2011)

G15003/11 ISOLA DI PONZA

Segnalamenti marittimi

Il faro Punta della Guardia (E.F. 2278) funziona con faro di riserva con portata ridotta di 13 M.

(Capitaneria di Porto di Gaeta - Fax n° 0166 in data 20.01.2011)

Carte 126 - 7027 - 7393

(Scheda 104/2011)

SEZIONE C

G16003/11 POZZUOLI

Divieti

Nello specchio acqueo antistante Punta Epitaffio del Comune di Bacoli e più precisamente tra la linea di costa ed i seguenti punti:

- a) 40°49'18.60"N - 014°04'31.93"E;
- b) 40°49'17.42"N - 014°04'34.83"E.

si è verificato un distacco di materiale tufaceo da parete a picco sul mare. Sono vietati la navigazione, l'ancoraggio, la balneazione, la pesca e qualsiasi altra attività di superficie e/o subacquea. Tutte le Unità in transito in prossimità della suddetta zona devono moderare la velocità mantenendosi a distanza di sicurezza.

(Ufficio Circondariale Marittimo di Pozzuoli - Ordinanza 18/2010)

Carte 10 - 127 - 129 - 7400

(Scheda 150/2011)

G18001/11 TORRE ANNUNZIATA

Segnalamenti marittimi

La boa luminosa (E.F. 2557.7) in 40°44.8'N - 014°25.5'E, segnalante il campo mitili in zona Prota-Oncino all'esterno del porto di Torre Annunziata, è spenta.

(Ufficio Circondariale Marittimo di Torre Annunziata - Fg.N° 651 in data 26.01.2011)

Carte 10 - 127 - 130 INT3385

(Scheda 168/2011)

G19002/11 MAIORI

Condutture sottomarine

Nello specchio acqueo antistante la località Costa d'Angolo del Comune di Maiori, sono in corso lavori per la realizzazione della nuova condotta sottomarina per una lunghezza di circa 800 m dalla costa. L'area interessata dai predetti lavori è delimitata dai seguenti punti:

- a) 40°38'44.97"N - 014°38'42.97"E;
- b) 40°38'44.19"N - 014°38'44.41"E;
- c) 40°38'21.48"N - 014°38'29.66"E;
- d) 40°38'22.64"N - 014°38'27.27"E.

Per tutta la durata dei lavori che termineranno il 26.03.2011 sono vietati la navigazione, la sosta, l'ancoraggio e qualsiasi attività di superficie e/o subacquea. Le unità in transito nelle immediate vicinanze prestino attenzione mantenendosi a distanza di sicurezza dai mezzi operanti.

(Capitaneria di Porto di Salerno - Ordinanze 147/2010, 8/2011)

Carte 132 - 7032 - 7409

(Scheda 167/2011)

G19003/11 POSITANO

Divieti

Nello specchio acqueo antistante la banchina di approdo del Comune di Positano e più precisamente nell'area delimitata dalle seguenti coordinate (WGS 84):

- a) 40°37'37.46"N - 014°29'09.04"E;
- b) 40°37'36.49"N - 014°29'09.12"E;
- c) 40°37'36.50"N - 014°29'07.67"E;
- d) 40°37'37.45"N - 014°29'07.76"E.

sono vietati la navigazione, l'ancoraggio, la sosta, nonché ogni altra attività connessa con gli usi del mare.

(Capitaneria di Porto di Salerno - Ordinanza 150/2010)

Carte 10 - 127 - 131

(Scheda 158/2011)

SEZIONE C

G19004/11 CONCA DEI MARINI

Lavori in corso

Nello specchio acqueo antistante il Comune di Conca dei Marini sono in corso lavori di riqualificazione ambientale dell'intero costone roccioso. L'area interessata dai lavori è delimitata dalle seguenti coordinate:

- a) 40°37'03"N - 014°34'35"E;
- b) 40°37'02"N - 014°34'36"E;
- c) 40°37'08"N - 014°34'33"E;
- d) 40°37'02"N - 014°34'33"E.

I predetti lavori termineranno il 30.05.2011. Per tutta la durata dei lavori sono vietati la navigazione, il transito, la sosta, la pesca e qualsiasi altro tipo di attività di superficie o subacquea.

(Capitaneria di Porto di Salerno - Ordinanze 11/2010, 10/2011)

Carte 10 - 132 - 7032 - 7408

(Scheda 195/2011)

G19005/11 CETARA

Segnalamenti marittimi

Nello specchio acqueo antistante il Comune di Cetara (Salerno), la boa luminosa (E.F. 2630.5) in 40°37.5'N - 014°44.0'E segnalante l'impianto ittico risulta temporaneamente asportata.

(Capitaneria di Porto di Salerno - msg P291610 A GEN 2010 Prot.059)

Carte 132 - 7032 - 7410

(Scheda 101/2011)

G19006/11 SAPRI

Relitti

Nello specchio acqueo antistante la località "San Francesco" del Comune di Sapri e nelle seguenti coordinate 40°04'25.49"N - 015°37'26.07"E (WGS 84) è presente un tubo in plastica/ferro. Le unità in transito nelle immediate vicinanze prestino la massima attenzione mantenendosi a distanza di sicurezza.

(Ufficio Circondariale Marittimo di Palinuro - Ordinanza 61/2011)

Carte 11 - 915 - 7034

(Scheda 102/2011)

I26001/11 SICILIA SETTENTRIONALE

Rilievi e Ricerche

Nello specchio acqueo del Circondario Marittimo di Trapani sono in corso attività di ricerca di depositi di inerti, le cui aree interessate sono delimitate dalle seguenti coordinate (Datum ED 50):

Zona delimitata "C"

- a) 38°04.33'N - 012°18.16'E,
- b) 38°02.06'N - 012°18.16'E,
- c) 38°02.06'N - 012°13.30'E,
- d) 38°04.05'N - 012°13.40'E,

Zona delimitata "D"

- e) 38°07.38'N - 012°38.84'E,
- f) 38°05.36'N - 012°39.16'E,
- g) 38°04.20'N - 012°36.30'E,
- h) 38°07.25'N - 012°36.30'E,

Zona delimitata "E"

- i) 38°09.10'N - 012°43.62'E,
- j) 38°07.39'N - 012°42.70'E,
- k) 38°07.42'N - 012°40.19'E,
- l) 38°08.88'N - 012°40.75'E,

Zona delimitata "F"

- m) 38°12.10'N - 012°45.71'E,
- n) 38°11.22'N - 012°45.63'E,
- o) 38°12.08'N - 012°44.55'E,

Zona delimitata "G"

- p) 38°05.07'N - 012°58.30'E,
- q) 38°03.04'N - 012°58.09'E,
- r) 38°02.33'N - 012°55.72'E,
- s) 38°04.41'N - 012°54.41'E.

Predette attività termineranno il 20.12.2012. Le unità in transito nelle suddette aree, dovranno mantenersi ad una distanza non inferiore ai 500 m dall'unità impiegata nelle operazioni e prestare attenzione ad eventuali segnalazioni da essa provenienti.

(Capitaneria di Porto di Trapani - Ordinanza 4/2011)

Carte 17 - 7051 - 7052 - 7442

(Scheda 141/2011)

SEZIONE C

N32001/11 CORIGLIANO CALABRO

Segnalamenti marittimi

Nello specchio acqueo del Circondario Marittimo di Corigliano Calabro, nella zona antistante la località Thurio, la boa di segnalamento del vertice "D" delimitante l'impianto di allevamento tonni è attualmente divelta dalla sua posizione.
(Capitaneria di Porto di Corigliano Calabro - Fg. N. 16.02.00/1116 in data 20.01.2011)

Carte 26 - 7073 - 7074

(Scheda 123/2011)

N32002/11 AMENDOLARA

Segnalamenti marittimi

Nello specchio acqueo antistante il Comune di Amendolara, le boe di segnalamento dei vertici "A" e "C" delimitanti l'impianto di maricoltura, sono attualmente divelte dalla loro posizione.
(Capitaneria di Porto di Corigliano Calabro - Fg. N. 16.02.00/1117 in data 20.01.2011)

Carte 26 - 919 - 7074

(Scheda 124/2011)

N33002/11 TARANTO

Divieti

Nello specchio acqueo del Mar Piccolo 1° seno del Comune di Taranto e più precisamente nell'area delimitata dalle seguenti coordinate (WGS 84):

- a) 40°29'13.03"N - 017°13'51.51"E, punto a terra;
- b) 40°29'15.50"N - 017°13'53.06"E, punto a terra;
- c) 40°29'14.69"N - 017°13'55.79"E;
- d) 40°29'12.33"N - 017°13'53.70"E;
- e) 40°29'15.50"N - 017°13'53.06"E.

causa affondamento dei moduli costituenti il "mercato ittico galleggiante", sono vietati il transito, la sosta, l'ormeggio e qualsiasi attività legata all'uso del mare.

(Capitaneria di Porto di Taranto - Ordinanza 239/2010)

Carte 147 - 148 - 7076

(Scheda 155/2011)

N33003/11 TARANTO

Segnalamenti marittimi

La boa luminosa (E.F. 3445) posizionata in 40°27.3'N - 017°12.3'E risulta non funzionante.
(Capitaneria di Porto di Taranto - Fax N°16.00.00/280 in data 20.01.2011)

Carte 147 - 148 - 7076

(Scheda 154/2011)

N33004/11 TARANTO

Dragaggi

Nel porto turistico di "Porto degli Argonauti" in località Lido di Macchia del Comune di Pisticci, sono in corso lavori di dragaggio dei fondali di una zona interna dell'avamposto e di una zona esterna al molo sud-ovest. Nelle predette aree sono vietati l'accesso, il transito e la sosta. I lavori termineranno il 30.05.2011.

(Capitaneria di Porto di Taranto - Ordinanza 343/2011)

Carte 27 - 147

(Scheda 153/2011)

S42001/11 MONTEMARCIANO

Lavori in corso

Nello specchio acqueo antistante il litorale del Comune di Montemarcano (AN), a N della Foce del Fosso Rubiano, nell'area delimitata dalle seguenti coordinate (WGS 84):

- | | |
|-----------------------------|------------|
| a) 43°39'22"N - 013°20'11"E | lato terra |
| b) 43°39'12"N - 013°20'31"E | " " |
| c) 43°39'17"N - 013°20'41"E | lato mare |
| d) 43°39'27"N - 013°20'18"E | " " |

sono in corso lavori di rifioritura delle nuove scogliere poste a protezione del litorale. I vertici delle suddette coordinate sono segnalati mediante boe di colore giallo, sormontate da miraglio a X e luce intermittente di colore giallo. Nell'area suddetta, sono vietati la navigazione, l'ancoraggio, la sosta e qualsiasi attività di superficie e/o subacquea. Le unità in transito in prossimità degli specchi acquei interessati dovranno procedere con cautela e mantenersi ad una distanza non inferiore a 500 m dall'unità impegnata nell'attività e prestare attenzione ad eventuali segnalazioni da essa provenienti.

(Capitaneria di Porto di Ancona - Ordinanza 2/2011)

Carte 36 - 923 INT3408 - 7106

(Scheda 163/2011)

SEZIONE C

S42002/11 ORTONA

Lavori in corso

All'interno del bacino portuale di Ortona, sono in corso lavori per il ripristino dei segnalamenti marittimi, bitte, parabordi e ciglio banchina lungo la Nuova Banchina Nord. Detti lavori consistono nella sostituzione della bitta N. 13; nel riposizionamento dei parabordi della stessa banchina e del riposizionamento della seconda boa di segnalazione del canale di accesso del porto. Predetti interventi, che verranno svolti dalle ore 08.00 alle ore 16.00, termineranno il 24.03.2011. Per tutto il periodo, lo specchio acqueo antistante la predetta banchina è interdetto alla navigazione e all'ormeggio presso la stessa.

(Capitaneria di Porto di Ortona - Ordinanza 4/2011)

Carta 212

(Scheda 142/2011)

T46001/11 CHIOGGIA

Informazioni portuali

Negli specchi acquei posti tra le dighe del Porto di Chioggia sono in corso opere di intervento alle Bocche Lagunari per la regolarizzazione dei flussi di marea e la posa di materassi filtranti zavorrati.

Sulle palancole e le strutture metalliche emergenti dalle aree di cantiere sono posizionati segnalamenti luminosi e dispositivi ottici riflettenti. Tutte le unità, dovranno transitare esclusivamente nel canale navigabile alla minima velocità di governo e comunque non superiore ai 13 Km/h; dovranno altresì prestare la massima attenzione alle segnalazioni, anche provvisorie lungo il canale, ed agli avvisi che potranno essere impartiti dall'imbarcazione di vigilanza contraddistinta da un lampeggiante di colore arancione.

Per tutta la durata dei predetti interventi, che si svolgeranno in ore diurne esclusa la fascia oraria 13.00-15.30, nelle aree interessate sono vietati la navigazione, la sosta, l'ancoraggio e qualsiasi attività di superficie e/o subacquea.

Le predette opere termineranno il 20.02.2011.

(Capitaneria di Porto di Chioggia - Ordinanze 72/2010, 2/2011)

Carte 221 - 222

(Scheda 108/2011)

SEZIONE C

C2 - AVVISI NTM III

- Avvisi NTM III annullati con il presente fascicolo:

0419/10	0425/10	0427/10	0431/10	0447/10	0466/10	0015/11
0020/11	0021/11	0024/11				

- Avvisi NTM III in vigore:

0217/09	0299/10	0411/10	0454/10	0463/10	0010/11
0016/10	0312/10	0422/10	0457/10	0464/10	0013/11
0257/10	0320/10	0426/10	0459/10	0465/10	0016/11
0260/10	0334/10	0435/10	0460/10	0003/11	0018/11
0268/10	0341/10	0448/10	0461/10	0008/11	0019/11
0272/10	0348/10	0453/10	0462/10	0009/11	0023/11

- Nuovi Avvisi NTM III emessi con il presente fascicolo:

0030/11 MEDITERRANEAN SEA

1.- Operation ACTIVE ENDEAVOUR from 21 JAN11 to 01 FEB11, in the MEDITERRANEAN.

NATO Units are conducting operation ACTIVE ENDEAVOUR, in the Mediterranean, to provide for the safe and secure movement of vessels at sea and to deter terrorism. If contacted by NATO units your cooperation and assistance in answering questions would be greatly appreciated. Please report any suspicious activity or information to NATO warships or to the NATO shipping centre free call number 0039 081 1970 6533 or email to OAENOW(AT)LIVE(DOT)COM.

2.- Cancel this message 02 FEB11.

(Scheda 171/2011)

0037/11 MEDITERRANEAN SEA - EGYPT

Offshore Rig "SCARABEO 4" established in position: 31°51.9'N - 032°03.7'E
Wide berth requested.

Carta 439 INT308

(Scheda 205/2011)

0038/11 MEDITERRANEAN SEA - EGYPT

"RAS EL TIN" lighthouse in position: 31°11.8'N - 029°51.7'E. Unlit.

Carta 439 INT308

(Scheda 205/2011)

0041/11 ALGERIA

Less water than charted reported in following psns:

- a) 36°51.9'N - 007°51.9'E 9.1 Metres.
- b) 36°51.6'N - 007°51.3'E 4.5 Metres.
- c) 36°51.4'N - 007°51.2'E 6.0 Metres.

Carta 432 INT304

(Scheda 205/2011)

0042/11 TUNISIA EAST COAST

Pipeline laying operation in vicinity of the trackline joining the coordinates below:

- a) 34°08.9'N - 011°36.6'E
- b) 34°08.9'N - 011°30.1'E
- c) 34°12.5'N - 011°20.4'E
- d) 34°14.6'N - 011°14.9'E
- e) 34°16.5'N - 011°10.2'E
- f) 34°34.7'N - 010°36.0'E

Anchoring and fishing are prohibited along the trackline.

Carte 437 INT307 - 946 - 960

(Scheda 205/2011)

SEZIONE C

0044/11 EASTERN MEDITERRANEAN - EGYPT

1.- Seismic survey operations until 03 MAR11 by "OTS YEOMAN" in area bounded by:

- a) 31°53.8'N - 032°05.2'E
- b) 31°53.7'N - 032°17.9'E
- c) 31°42.9'N - 032°17.7'E
- d) 31°43.0'N - 032°05.0'E

Wide berth requested.

2.- Cancel this message 04 MAR11

Carta 350 INT302

(Scheda 205/2011)

0045/11 TUNISIA NORTH COAST

1.- Firing exercises from 01 FEB11 till 28 FEB11 in area bounded by:

- a) 37°45.0'N - 010°15.0'E
- b) 37°45.0'N - 010°30.0'E
- c) 38°00.0'N - 010°15.0'E
- d) 38°00.0'N - 010°30.0'E

2.- Cancel this message 01 MAR11.

Carte 434 INT305 - 948

(Scheda 205/2011)

0046/11 CENTRAL MEDITERRANEAN SEA

1.- Bombing exercises from 010001 UTC to 282359 UTC FEB11, within 25 NM of: 34°30.0'N - 015°25.0'E.

2.- Cancel this message 010100 UTC MAR11.

Carta 437 INT307

(Scheda 205/2011)

0047/11 MEDITERRANEAN AND BLACK SEAS

FASCICOLO AVVISI SPAGNOLO

NAVAREA III warnings in force on 01 FEB11 at 0600 UTC.

2009: 217.

2010: 016, 257, 260, 268, 272, 299, 312, 320, 334, 341, 348, 411, 422, 426, 435, 448, 453, 454, 457, 459, 460, 461, 462, 463, 464, 465.

2011: 003, 008, 009, 010, 013, 016, 018, 019, 023, 030, 037, 038, 041, 042, 044, 045, 046, 047.

(Scheda 205/2011)

Allegato all'A.N. 03.16/2011



Figura 41a - Rada di Augusta (2010)

Allegato all'A.N. 03.17/2011



Figura 41b - Torre Avolos per NE (2010)

Scheda di segnalazione per notizie idrografiche/reclamo

La presente scheda può essere inviata tramite telefax al nr. 010 261400 o in busta regolarmente affrancata a :
Istituto Idrografico della Marina – 16100 Genova P.C.

Indicare sempre il numero della carta o della pagina della pubblicazione a cui si fa riferimento. Vedi Premessa I.I. 3146 par. 1.

Carta Nautica n° _____	Portolano n° _____ pag. _____
Elenco Fari Parte Prima pag. _____	Elenco Fari Parte Seconda pag. _____
Radioservizi Parte Prima pag. _____	Radioservizi Parte Seconda pag. _____
Avviso ai Naviganti n° _____	Informazione Nautica n° _____

NOTIZIA IDROGRAFICA (All'attenzione dell'ufficio DD NN)

DESCRIZIONE DELLA SEGNALAZIONE

INDICAZIONI DEL MITTENTE

Data del rilievo: _____
In navigazione: da _____ a _____
Posizione: lat. _____ ; long. _____
In porto a: _____ a bordo della _____

RECLAMO

- Richiesta di riscontro formale (per iscritto) Riscontro non richiesto
 Richiesta di riscontro informale (telefonico)

Motivi del reclamo:

Eventuali richieste:

DATI DEL MITTENTE

Qualifica (se dipendente): _____
Cognome e Nome: _____
Indirizzo: _____ Tel: _____

Nota informativa (ex art. 13 D.Lgs. 196/2003):

I dati personali vengono trattati per finalità istituzionali e statistiche. Non verranno divulgati a terzi. La natura del conferimento è comunque facoltativa.

FIRMA DEL COMPILATORE

_____ li _____
