



AVVISI AI NAVIGANTI

(PERIODICO QUINDICINALE)

10

Mercoledì 18 maggio 2011

CONTENUTO DEL FASCICOLO

SEZIONE A

- 1 - Indice degli Avvisi
- 2 - Comunicazioni e varie
- 3 - Annullamento AA.NN.

SEZIONE B

- 1 - Avvisi per le CARTE
- 2 - Avvisi per i PORTOLANI
- 3 - Avvisi per i RADIOSERVIZI
- 4 - Avvisi di CARATTERE GENERALE
- 5 - Avvisi per i CATALOGHI
- 6 - Avvisi per L'ELENCO FARI

SEZIONE C

- 1 - INFORMAZIONI NAUTICHE
- 2 - AVVISI NTM III

ABBREVIAZIONI E SIMBOLI

- - Avviso di fonte italiana
- (P) - Avviso preliminare
- (T) - Avviso temporaneo
- (G) - Avviso generale
- (R) - Avviso di rettifica
- A.N. - Avviso ai Naviganti
- I.N. - Informazione Nautica

NOTE

Per il razionale impiego del presente fascicolo consultare la "Premessa agli Avvisi ai Naviganti".

Gli **Avvisi urgenti** vengono radiodiffusi dalle stazioni costiere italiane (vedi Radioservizi, Parte I).

Gli **Avvisi importanti di fonte italiana** vengono segnalati direttamente ai principali servizi idrografici del mondo per la loro rapida diffusione.

I rilevamenti sono veri e contati da 000° a 360°; essi sono dati dal largo per i limiti dei settori di luce e per le istruzioni di navigazione; sono dati da punti fissi a terra per la definizione di posizioni.

Chiunque trovi inesattezze o lacune negli avvisi del presente fascicolo o possa fornire notizie che interessino la navigazione è pregato di darne sollecita comunicazione a: **Istituto Idrografico della Marina – Sezione Avvisi ai Naviganti/Informazioni Nautiche - 16100 Genova - Telefono 0102443281 - Telefax 010261400 - e-mail iim.sre@marina.difesa.it**

Direttore Responsabile **Franco Favre**

Registrazione presso il Tribunale di Genova N. 1/86 del 14.01.1986

Gli Avvisi ai Naviganti possono essere consultati in Italia presso le Autorità Portuali; all'Estero presso i Consolati italiani o sul sito www.marina.difesa.it

Tariffa **Regime Libero**: "Poste Italiane S.p.A. – Spedizione in abbonamento – 70% - DCB Genova"

Abbonamento annuo: Italia € 80,00 - Estero € 100,00

SEZIONE A

A1 - INDICE DEGLI AVVISI

AVVISI PER LE CARTE

Carta N°	Correzione N°	Avviso	Correzione precedente
2	58	10.3	(8.2/2011)
3	20	10.4	(19.5/2010)
	21	10.5	
10	105	10.8	(7.14/2011)
13	79	10.10	(9.16/2011)
17	50	10.13	(19.8/2010)
22	36	10.17	(9.17/2011)
23	36	10.9	(9.17/2011)
	37	10.17	
51	3	10.2	(11.2/2010)
95	13	10.8	(7.14/2011)
106 INT3360	22	10.3	(8.2/2011)
115 INT3364	35	10.4	(24.4/2010)
	36	10.5	
127	135	10.8	(7.14/2011)
130 INT3385	79	10.8	(7.14/2011)
209	3	10.18	(9.21/2011)
210	16	10.18	(9.21/2011)
225	5	10.19	(1.42/2007)
241	21	10.14	(9.15/2011)
	22	10.15	
242	25	10.15	(8.7/2011)
245	3	10.9	(16.6/2007)
246 INT3388	17	10.9	(2.18/2011)
255	12	10.11	(5.8/2010)
256 INT3392	33	10.11	(15.16/2010)
257	8	10.13	(2.21/2011)
259	14	10.12	(8.7/2010)
260	41	10.13	(2.20/2011)
267	23	10.16	(12.12/2009)
273	13	10.17	(16.22/2006)
281	26	10.6	(9.12/2011)
282	50	10.6	(9.12/2011)
316	2	10.7	(16.5/2007)
324	67	10.6	(9.12/2011)
434 INT305	164	10.17	(3.5/2011)
435 INT306	35	10.17	(9.31/2011)
907 INT3116	26	10.1	(7.1/2011)
909 INT3300	118	10.3	(9.8/2011)
916 INT3316	30	10.13	(24.19/2010)
918	55	10.17	(9.17/2011)
948	51	10.13	(19.8/2010)
6005	77	10.20	(3.14/2011)
7004	7	10.3	(9.5/2011)
7006	4	10.4	(6.16/2010)
	5	10.5	
7007	7	10.4	(6.17/2010)
	8	10.5	

SEZIONE A

Carta N°	Correzione N°	Avviso	Correzione precedente
7031	17	10.8	(8.5/2011)
7032	8	10.8	(7.14/2011)
7041	5	10.9	(6.12/2011)
7051	9	10.13	(8.6/2010)
7065	2	10.17	(13.6/2010)
7305	2	10.3	(8.2/2011)
7310	6	10.4	(16.3/2009)
	7	10.5	
7347	16	10.6	(9.12/2011)
7403	6	10.8	(7.14/2011)
7419	3	10.9	(2.18/2011)
7436	2	10.11	(5.8/2010)
7441	7	10.13	(2.20/2011)
7443	4	10.12	(19.8/2010)
7447	2	10.14	(22.18/2007)
	3	10.15	
7501	6	10.18	(9.21/2011)

AVVISI PER I PORTOLANI

Portolano P7 , ed. 2008	10.21
Portolano P8 , ed. 2008	10.22

AVVISI PER I RADIOSERVIZI

Radioservizi Parte I , ed. 2009.....	10.23-10.24
---	-------------

AVVISI DI CARATTERE GENERALE

Premessa I.I.3146 , ed. 2011	10.25-10.26
---	-------------

AVVISI PER I CATALOGHI

Catalogo I.I.3001 , ed. 2011.....	10.27-10.28
--	-------------

AVVISI PER ELENCO FARI

Negativo.

SEZIONE A

INFORMAZIONI NAUTICHE

B54001/11 BOSA MARINA
D06002/11 LOANO
D06003/11 BORGHETTO SANTO SPIRITO
D07022/11 GENOVA
F04001/11 PUNTA ALDIA
F04002/11 OTTIOLU
G14008/11 ANZIO
L53001/11 GELA
P37009/11 BISCEGLIE
S42006/11 ANCONA
S42007/11 ANCONA
T44002/11 CATTOLICA
T45007/11 RAVENNA

AVVISI NTM III

0193/11 EASTERN MEDITERRANEAN - EGYPT
0196/11 EASTERN MEDITERRANEAN - EGYPT
0201/11 ALGERIA
0207/11 TUNISIA NORTH COAST
0211/11 AEGEAN SEA
0221/11 EASTERN MEDITERRANEAN LIBYAN COAST - END OF CONFIRMED MINE THREAT/APPROACHES TO
MISURATA HARBOUR
0224/11 ADRIATIC SEA
0225/11 MEDITERRANEAN AND BLACK SEAS

SEZIONE A

A2 - COMUNICAZIONI E VARIE

Negativo.

A3 - ANNULLAMENTI AA.NN.

I seguenti Avvisi ai Naviganti, inseriti nelle pubblicazioni sotto indicate, sono annullati e pertanto devono essere distrutti:

Portolano P5, pag. 131

11.23/2010

Scheda 606/2011

SEZIONE B

B1 - AVVISI PER LE CARTE

MEDITERRANEO OCCIDENTALE - FRANCIA

10.1 - 18-V-2011
Saint Cyprien Plage - Ostacolo

Inserire un ostacolo (INT K - 40) **Obstn** in 42°39.8'N - 003°03.1'E.

(Brest Avv. n° 11.15.28)
Carta 907 INT3116 (26)

(Scheda 857/2011)

MAR LIGURE - ITALIA

●
10.2 - 18-V-2011
Sanremo - Relitto

Cancellare il relitto e la relativa zona circolare di ingresso proibito centrati in 43°49.022'N - 007°47.121'E.

Carta 51 (2011-3)

(Scheda 874/2011)

MAR LIGURE - ITALIA

●
10.3 - 18-V-2011
Arenzano - Relitto

Carte 106 INT3360 - 7004 - 7305
Modificare in **33** il battente d'acqua del relitto in 44°22.46'N - 008°42.00'E.

Carta 2
Modificare in **33** il battente d'acqua del relitto in 44°22.43'N - 008°42.02'E.

Carta 909 INT3300
Modificare in **33** il battente d'acqua del relitto in 44°22.4'N - 008°42.0'E.

Carte 2 (58) - 106 INT3360 (22) - 909 INT3300 (118) - 7004 (7) - 7305 (2)

(Scheda 924/2011)

MAR LIGURE - ITALIA

●
10.4 - 18-V-2011
Riomaggiore - Boa

Carte 115 INT3364 - 7310
Cancellare la boa e le relative caratteristiche circa in 44°05.58'N - 009°43.93'E.

Carte 3 - 7006 - 7007
Cancellare la boa e le relative caratteristiche circa in 44°05.75'N - 009°43.90'E.

Carte 3 (2011-20) - 115 INT3364 (2011-35) - 7006 (2011-4) - 7007 (2011-7) - 7310 (2011-6)

(Scheda 954/2011)

SEZIONE B

MAR LIGURE - ITALIA



10.5 - 18-V-2011

Riomaggiore - Boe - Mede

Carte 115 INT3364 - 7310

1) Modificare in **FI(2)Y.6s2M** le caratteristiche delle mede circa in:

- a) 44°05.62'N - 009°44.33'E, costa;
- b) 44°05.51'N - 009°44.71'E, costa.

2) Modificare in **FI(2)Y.6s2M** le caratteristiche delle boe circa in:

- a) 44°05.53'N - 009°44.17'E;
- b) 44°05.34'N - 009°44.48'E.

3) Inserire una boa ad asta di colorazione diurna **Y** (INT Q - 130.6) munita di miraglio nei punti:

- a) 44°05.79'N - 009°44.07'E;
- b) 44°05.47'N - 009°43.67'E;
- c) 44°05.04'N - 009°44.31'E.

Carte 3 - 7006 - 7007

1) Inserire una meda di colorazione diurna **Y** (INT Q - 130.6) munita di miraglio in:

- a) 44°05.79'N - 009°44.36'E, costa;
- b) 44°05.52'N - 009°44.94'E, costa.

2) Inserire una boa ad asta di colorazione diurna **Y** (INT Q - 130.6) munita di miraglio nei punti:

- a) 44°05.79'N - 009°44.07'E;
- b) 44°05.47'N - 009°43.67'E;
- c) 44°05.04'N - 009°44.31'E.

Carte 3 (21) - 115 INT3364 (36) - 7006 (5) - 7007 (8) - 7310 (7)

(Scheda 691/2011)

MAR TIRRENO - ITALIA (SARDEGNA)



10.6 - 18-V-2011

Cala Stagnali - Dromi

Carta 281

1) Modificare in un dromo luminoso di colorazione diurna **BW** (INT Q - 110) **F.G.9m3M** la meda in 41°11.935'N - 009°27.080'E.

2) Modificare in un dromo luminoso di colorazione diurna **BW** (INT Q - 110) **F.G.14m3M** la meda in 41°11.900'N - 009°27.126'E.

3) Spostare il dromo dal punto in 2) a 41°11.904'N - 009°27.120'E.

4) Modificare in **Dromi in allineamento** la legenda "Mede in allineamento" centrata in 41°12.065'N - 009°26.935'E.

Carta 282

1) Modificare in un dromo luminoso di colorazione diurna **BW** (INT Q - 110) **F.G.9m3M** la meda in 41°11.935'N - 009°27.080'E.

2) Modificare in un dromo luminoso di colorazione diurna **BW** (INT Q - 110) **F.G.14m3M** la meda in 41°11.900'N - 009°27.126'E.

3) Modificare in **Dromi in allineamento** la legenda "Mede in allineamento" centrata in 41°12.090'N - 009°26.930'E.

Carta 324

1) Modificare in un dromo luminoso di colorazione diurna **BW** (INT Q - 110) **F.G.9m3M** la meda circa in 41°11.93'N - 009°27.08'E.

2) Modificare in un dromo luminoso di colorazione diurna **BW** (INT Q - 110) **F.G.14m3M** la meda circa in 41°11.90'N - 009°27.13'E.

segue

SEZIONE B

Carta 7347

1) Modificare in un dromo luminoso di colorazione diurna **BW** (INT Q - 110) **F.G.9m3M** la meda circa in 41°11.97'N - 009°27.06'E.

2) Modificare in un dromo luminoso di colorazione diurna **BW** (INT Q - 110) **F.G.14m3M** la meda circa in 41°11.94'N - 009°27.11'E.

Carte 281 (26) - 282 (50) - 324 (67) - 7347 (16)

(Scheda 928/2011)

MAR TIRRENO - ITALIA (SARDEGNA)



10.7 - 18-V-2011

Arbatax - Pontili galleggianti

Cancellare i pontili galleggianti centrati in:

- a) 39°56.300'N - 009°42.300'E;
- b) 39°56.315'N - 009°42.350'E.

Carta 316 (2011-2)

(Scheda 807/2011)

MAR TIRRENO - ITALIA



10.8 - 18-V-2011

Castellammare di Stabia - Zona di ancoraggio

Carta 95

1) Cancellare il limite di zona di ancoraggio "A" delimitato dai punti:

- a) 40°42.293'N - 014°27.330'E, limite W carta;
- b) 40°42.040'N - 014°28.148'E;
- c) 40°41.840'N - 014°28.048'E;
- d) 40°41.660'N - 014°27.330'E, limite W carta.

2) Inserire un limite di zona di ancoraggio (INT N - 12.3) **A** congiungente i punti:

- a) 40°42.369'N - 014°27.330'E, limite W carta;
- b) 40°42.100'N - 014°28.200'E;
- c) 40°41.850'N - 014°27.900'E;
- d) 40°41.708'N - 014°27.330'E, limite W carta.

3) Spostare il simbolo di direzione consigliata da 40°42.183'N - 014°27.873'E a 40°42.220'N - 014°27.895'E.

Carte 127 - 130 INT3385

1) Cancellare la zona di ancoraggio "A" centrata circa in 40°42.05'N - 014°27.55'E.

2) Inserire una zona di ancoraggio (INT N - 12.3) **A** congiungente i punti:

- a) 40°42.56'N - 014°26.95'E;
- b) 40°42.16'N - 014°28.25'E;
- c) 40°41.91'N - 014°27.95'E;
- d) 40°41.76'N - 014°27.35'E;
- e) 40°41.76'N - 014°26.95'E;
- f) punto in a).

3) Spostare il simbolo di direzione consigliata da 40°42.22'N - 014°27.95'E a 40°42.25'N - 014°28.00'E.

segue

SEZIONE B

Carta 7403

- 1) Cancellare la zona di ancoraggio "A" centrata circa in 40°41.95'N - 014°27.35'E.
- 2) Inserire una zona di ancoraggio (INT N - 12.3) **A** congiungente i punti:
 - a) 40°42.50'N - 014°26.90'E;
 - b) 40°42.10'N - 014°28.20'E;
 - c) 40°41.85'N - 014°27.90'E;
 - d) 40°41.70'N - 014°27.30'E;
 - e) 40°41.70'N - 014°26.90'E;
 - f) punto in a).
- 3) Spostare il simbolo di direzione consigliata da 40°42.18'N - 014°27.90'E a 40°42.20'N - 014°27.90'E.

Carta 10

- 1) Cancellare la zona di ancoraggio "A" centrata circa in 40°42.05'N - 014°27.55'E.
- 2) Inserire una zona di ancoraggio (INT N - 12.3) **A** congiungente i punti:
 - a) 40°42.56'N - 014°26.95'E;
 - b) 40°42.16'N - 014°28.25'E;
 - c) 40°41.91'N - 014°27.95'E;
 - d) 40°41.76'N - 014°27.35'E;
 - e) 40°41.76'N - 014°26.95'E;
 - f) punto in a).

Carta 7031

- 1) Cancellare la zona di ancoraggio "A" centrata circa in 40°41.95'N - 014°27.35'E.
- 2) Inserire una zona di ancoraggio (INT N - 12.3) **A** congiungente i punti:
 - a) 40°42.50'N - 014°26.90'E;
 - b) 40°42.10'N - 014°28.20'E;
 - c) 40°41.85'N - 014°27.90'E;
 - d) 40°41.70'N - 014°27.30'E;
 - e) 40°41.70'N - 014°26.90'E;
 - f) punto in a).

Carta 7032

- 1) Cancellare il limite di zona di ancoraggio in generale centrato circa in 40°41.95'N - 014°27.35'E.
- 2) Inserire un limite di zona di ancoraggio (INT N - 12.3) **A** congiungente i punti:
 - a) 40°42.27'N - 014°27.60'E, limite N carta;
 - b) 40°42.10'N - 014°28.20'E;
 - c) 40°41.85'N - 014°27.90'E;
 - d) 40°41.70'N - 014°27.30'E;
 - e) 40°41.75'N - 014°26.98'E, limite W carta.

Carte 10 (105) - 95 (13) - 127 (135) - 130 INT3385 (79) - 7031 (17) - 7032 (8) - 7403 (6)

(Scheda 832/2011)

SEZIONE B

MAR TIRRENO - ITALIA (SICILIA)



10.9 - 18-V-2011

Milazzo - Ostacolo

Carta 245

- 1) Modificare in un ostacolo (INT K - 40) **Obstn** l'allevamento ittico centrato in 38°12.880'N - 015°18.940'E.
- 2) Cancellare la meda e le relative caratteristiche in 38°12.870'N - 015°18.958'E.
- 3) Cancellare le isobate presenti all'interno della zona in 1).

Carta 246 INT3388

- 1) Modificare in un ostacolo (INT K - 40) **Obstn** l'allevamento ittico centrato circa in 38°12.95'N - 015°19.00'E.
- 2) Cancellare la meda e le relative caratteristiche nel punto in 1).

Carta 7419

- 1) Modificare in un ostacolo (INT K - 40) **Obstn** l'allevamento ittico centrato circa in 38°12.88'N - 015°18.94'E.
- 2) Cancellare la meda e le relative caratteristiche nel punto in 1).

Carta 23

Cancellare la meda e le relative caratteristiche circa in 38°12.88'N - 015°18.94'E

Carta 7041

Cancellare il fanale e le relative caratteristiche circa in 38°12.88'N - 015°18.94'E

Carte 23 (36) - 245 (2011-3) - 246 INT3388 (17) - 7041 (5) - 7419 (3)

(Scheda 873/2011)

MAR TIRRENO - ITALIA (SICILIA)



10.10 - 18-V-2011

Milazzo - Relitto

Spostare il relitto da 38°12.97'N - 015°19.28'E a 38°12.69'N - 015°19.03'E.

Carta 13 (79)

(Scheda 902/2011)

SEZIONE B

MAR TIRRENO - ITALIA (SICILIA)



10.11 - 18-V-2011
Palermo - Fanale

Carta 255

- 1) Modificare in **LFI.G.5s12m5M** le caratteristiche del fanale in 38°07.428'N - 013°22.852'E.
- 2) Cancellare la legenda "(provvisorio)" al fanale in 1).

Carta 256 INT3392

- 1) Modificare in **LFI.G.5s12m5M** le caratteristiche del fanale circa in 38°07.43'N - 013°22.85'E.
- 2) Cancellare la legenda "(provvisorio)" al fanale in 1).

Carta 7436

Modificare in **LFI.G.5s12m5M** le caratteristiche del fanale circa in 38°07.36'N - 013°22.81'E.

Carte 255 (2011-12) - 256 INT3392 (2011-33) - 7436 (2011-2)

(Scheda 822/2011)

MAR TIRRENO - ITALIA (SICILIA)



10.12 - 18-V-2011
Marettimo - Fanale

Carta 7443

Modificare in **FI.R.3s8m5M** le caratteristiche del fanale circa in 37°58.20'N - 012°04.37'E.

Carta 259

RIQUADRO MARETTIMO

Modificare in **FI.R.3s8m5M** le caratteristiche del fanale in 37°58.274'N - 012°04.410'E.

Carte 259 (2011-14) - 7443 (2011-4)

(Scheda 821/2011)

MAR TIRRENO - ITALIA (SICILIA)



10.13 - 18-V-2011
Scoglio Palumbo - Fanale

Carta 257

Modificare in **FI.5s16m15M - Iso.R.2s9m8M** le caratteristiche del fanale in 38°00.754'N - 012°29.312'E.

Carte 7051 - 7441

Modificare in **FI.5s16m15M - Iso.R.2s9m8M** le caratteristiche del fanale circa in 38°00.75'N - 012°29.31'E.

Carta 260

Modificare in **FI.5s16m15M - Iso.R.2s9m8M** le caratteristiche del fanale circa in 38°00.82'N - 012°29.36'E.

Carta 17

Modificare in **FI.5s16m15M - Iso.R.2s9m8M** le caratteristiche del fanale circa in 38°00.81'N - 012°29.35'E.

segue

SEZIONE B

Carta 916 INT3316

Modificare in **FI.5s16m15M - Iso.R.2s9m8M** le caratteristiche del fanale circa in 38°00.8'N - 012°29.3'E.

Carta 948

Modificare in **FI.5s16m15M - Iso.R.2s9m8M** le caratteristiche del fanale circa in 38°00.8'N - 012°29.4'E.

Carte 17 (2011-50) - 257 (8) - 260 (41) - 916 INT3316 (2011-30) - 948 (2011-51) - 7051 (2011-9) - 7441 (7)

(Scheda 823/2011)

STRETTO DI SICILIA - ITALIA



10.14 - 18-V-2011

Pantelleria - Ostacolo

Carta 7447

Modificare in un ostacolo (INT K - 41) **11₄ Obstn** il fondale "11₂" circa in 36°49.81'N - 011°59.35'E.

Carta 241

Modificare in un ostacolo (INT K - 41) **11₄ Obstn** il fondale "11₂" circa in 36°49.71'N - 011°59.41'E.

Carte 241 (21) - 7447 (2011-2)

(Scheda 809/2011)

STRETTO DI SICILIA - ITALIA



10.15 - 18-V-2011

Pantelleria - Fanale

Carta 242

RIQUADRO PORTO DI PANTELLERIA

Modificare in **FI.G.4s8m5M** le caratteristiche del fanale in 36°50.200'N - 011°56.465'E.

Carta 7447

Modificare in **FI.G.4s8m5M** le caratteristiche del fanale circa in 36°50.31'N - 011°56.47'E.

Carta 241

Modificare in **FI.G.4s8m5M** le caratteristiche del fanale circa in 36°50.20'N - 011°56.47'E.

Carte 241 (22) - 242 (25) - 7447 (3)

(Scheda 814/2011)

STRETTO DI SICILIA - ITALIA



10.16 - 18-V-2011

Licata - Fanale

Modificare in **FI.R.** le caratteristiche del fanale in 37°05.230'N - 013°56.398'E.

Carta 267 (2011-23)

(Scheda 820/2011)

SEZIONE B

MARE IONIO - ITALIA (SICILIA)

●
10.17 - 18-V-2011
Riposto - Faro

Carta 273
RIQUADRO RIPOSTO
Modificare in **LFI.5s15m11M** le caratteristiche del faro in 37°43.787'N - 015°12.700'E.

Carte 22 - 23 - 7065
Modificare in **LFI.5s15m11M** le caratteristiche del faro circa in 37°43.72'N - 015°12.66'E.

Carta 918
Modificare in **LFI.11M** le caratteristiche del faro circa in 37°43.6'N - 015°12.7'E.

Carte 434 INT305 - 435 INT306
Cancellare le caratteristiche del faro circa in 37°43.7'N - 015°12.7'E.

Carte 22 (36) - 23 (37) - 273 (2011-13) - 434 INT305 (164) - 435 INT306 (35) - 918 (55) - 7065 (2011-2)
(Scheda 815/2011)

MARE ADRIATICO - ITALIA

●
10.18 - 18-V-2011
Ancona - Nautofono

Carta 209
Cancellare il simbolo di nautofono e le relative caratteristiche "Horn Mo(M)45s4M" al fanale in 43°37.532'N - 013°29.635'E.

Carta 210
Cancellare le caratteristiche "Horn Mo(M)45s4M" al fanale circa in 43°37.50'N - 013°29.65'E.

Carta 7501
Cancellare il simbolo di nautofono e le relative caratteristiche "Nauto Mo(M)45s4M" al fanale circa in 43°37.53'N - 013°29.64'E.

Carte 209 (3) - 210 (16) - 7501 (6)
(Scheda 883/2011)

MARE ADRIATICO - ITALIA

●
10.19 - 18-V-2011
Marghera - Elettrodotto

Modificare in **H58m** la legenda relativa all'altezza utile dell'elettrodotto centrato in 45°25.015'N - 012°15.620'E.

Carta 225 (2011-5)
(Scheda 929/2011)

MARE ADRIATICO - CROAZIA

10.20 - 18-V-2011
Rt Kremik - Settore luminoso

Inserire un settore visibile (INT P - 40.1) **339° - 205°** al fanale circa in 43°34.50'N - 015°55.08'E, lunghezza linee settore **1.0 M**, unire i settori con un arco di raggio **0.5 M**.

(Split Avv. n° 2-3/11)
Carta 6005 (77)
(Scheda 909/2011)

SEZIONE B

B2 - AVVISI PER I PORTOLANI

MARE ADRIATICO - ITALIA



10.21 - 18-V-2011

Ancona - Segnalamenti marittimi

Cancellare la riga 15.

Portolano P7, ed. 2008, pag. 186

(Scheda 883/2011)

MARE ADRIATICO - ITALIA



10.22 - 18-V-2011

Venezia - Elettrodotto

Sostituire le righe 9 ÷ 14 con:

«**Elettrodotto** - Attraversa i Canali Industriali Nord e Ovest di Marghera in località Fusina (Carta n. 225):

a) per le navi con air draft inferiore a 58 m il passaggio è consentito con linea in servizio senza necessità di interpellare la società TERNA Spa;

b) per le navi con air draft compreso tra 58 e 64 m il passaggio è consentito con linea temporaneamente fuori servizio e senza movimentazione di conduttori. Per consentire la programmazione del fuori servizio della linea è necessario concordare le date con almeno 30 giorni di anticipo.».

Portolano P8, ed. 2008, pag. 121

(Scheda 929/2011)

SEZIONE B





B3 - AVVISI PER I RADIOSERVIZI

MAR MEDITERRANEO

10.23 - 18-V-2011

Francia - Servizio Radiomedico

Sostituire la tabella Centre de consultations medicales maritimes (CCMM):

CENTRE DE CONSULTATIONS MEDICALES MARITIMES (CCMM)					
Comunicazioni:		Via Inmarsat (gratuitamente) utilizzando il codice a 2 cifre 32 (consulto) o 38 (assistenza), tramite le stazioni terrestri di France Telecom (telefono/telex) Attraverso CROSS o Sous-CROSS o stazioni radio costiere straniere al numero telefonico + 33 (0)5 34393333, per radiotelex (MED+) al +42 530333F. Il CCMM accetta foto digitali, ECG e file dati come allegati a E-mail a complemento di una consultazione telefonica o via telex			
	Centro operativo:	+33 5 61493333		Centro operativo:	+33 5 61772411
	Monaco Radio:	+377 93 301313		Monaco Radio:	+377 93 301300
TLX	+42 530333 (SAMUTSE 530333F)		@	ccmm@chu-toulouse.fr ope_mr@monaco-telecom.mc	
MRCC O JRCC ASSOCIATO	MRCC La Garde				
Lingue	Francese, inglese				
	Contatto non operativo	+33 5 61772485		Contatto non operativo	+33 5 61777451
			@	ccmm.secretariat@chu-toulouse.fr pujos.m@toulouse.fr	

(Brest 16/2011)

Radioservizi Parte I, ed. 2009, pag. 88

(Scheda 884/2011)

SEZIONE B

MAR MEDITERRANEO

10.24 - 18-V-2011

Indefinita - Tempi in uso - Radiosegnali Orari

Sostituire la tabella:

STATO	ORA LEGALE	ORA LEGALE ESTIVA		
			INIZIO	FINE
ALBANIA	-01	-02	Ultima Dom. di Marzo 0200 LT	Ultima Dom. di Ottobre 0300 LT
ALGERIA	-01	-	-	-
BOSNIA ERZEGOVINA	-01	-02	Ultima Dom. di Marzo 0200 LT	Ultima Dom. di Ottobre 0200 LT
CIPRO	-02	-03	Ultima Dom. di Marzo 0300 LT	Ultima Dom. di Ottobre 0400 LT
CROAZIA	-01	-02	Ultima Dom. di Marzo 0200 LT	Ultima Dom. di Ottobre 0300 LT
EGITTO	-02	-		
FRANCIA	-01	-02	Ultima Dom. di Marzo 0200 LT	Ultima Dom. di Ottobre 0300 LT
GIBILTERRA	-01	-02	Ultima Dom. di Marzo 0200 LT	Ultima Dom. di Ottobre 0300 LT
GRECIA	-02	-03	Ultima Dom. di Marzo 0300 LT	Ultima Dom. di Ottobre 0400 LT
ISRAELE	-02	-03	01 Aprile 2011 0200 LT 30 Marzo 2012 0200 LT	02 Ottobre 2011 0200 LT 23 Settembre 2012 0200 LT
ITALIA	-01	-02	Ultima Dom. di Marzo 0200 LT	Ultima Dom. di Ottobre 0300 LT
LIBANO	-02	-03	Ultima Dom. di Marzo 0000 LT	Ultimo Sab. di Ottobre 2400 LT
LIBIA	-02	-		
MALTA	-01	-02	Ultima Dom. di Marzo 0200 LT	Ultima Dom. di Ottobre 0300 LT
MAROCCO	00	-01	03 Aprile 2011 0000 LT	31 Luglio 2011 2400 LT
MONACO	-01	-02	Ultima Dom. di Marzo 0200 LT	Ultima Dom. di Ottobre 0300 LT
MONTENEGRO	-01	-02	Ultima Dom. di Marzo 0200 LT	Ultima Dom. di Ottobre 0300 LT
SIRIA	-02	-03	Primo Ven. di Aprile 0000 LT	Ultimo Giov di Ottobre 2400 LT
SLOVENIA	-01	-02	Ultima Dom. di Marzo 0200 LT	Ultima Dom. di Ottobre 0300 LT
SPAGNA	-01	-02	Ultima Dom. di Marzo 0200 LT	Ultima Dom. di Ottobre 0300 LT
TUNISIA	-01	-		
TURCHIA	-02	-03	28 Marzo 2011 0300 25 Marzo 2012 0300 31 Marzo 2013 0300	Ultima Dom. di Ottobre 0400 LT

(Taunton Wk 16/2011)

Radioservizi Parte I, ed. 2009, pag. 136

(Scheda 872/2011)

(Sostituisce l'A.N. 17.50/2010).

SEZIONE B

B4 - AVVISI DI CARATTERE GENERALE

MAR TIRRENO - ITALIA (SARDEGNA)

● (G)

10.25 - 18-V-2011

Arbatax - Ordigni esplosivi

Inserire dopo il punto 3) del paragrafo 10:

«4) Per la presenza di un potenziale ordigno, all'interno dell'area delimitata dalle seguenti coordinate:

- a) 39°31.600'N - 009°39.300'E
- b) 39°31.600'N - 009°39.700'E
- c) 39°31.300'N - 009°39.700'E
- d) 39°31.300'N - 009°39.300'E

sono vietati la balneazione, l'immersione sotto qualsiasi forma, l'ancoraggio, la pesca professionale e ricreativa sotto qualsiasi forma ed ogni altra attività ad esclusione della navigazione di superficie che non alteri lo stato dei fondali.».

Premessa agli Avvisi ai Naviganti e Avvisi di carattere generale I.I.3146, ed. 2011, pag. 31

(Scheda 297/2011)

MAR TIRRENO - ITALIA

● (G)

10.26 - 18-V-2011

Nisida - Ordigni esplosivi

Inserire prima del paragrafo 16:

«15a. Nisida

Nello specchio antistante Nisida, in 40°47.713'N - 014°09.334'E e su fondale di circa 28 m, si trova un presunto ordigno bellico.».

Premessa agli Avvisi ai Naviganti e Avvisi di carattere generale I.I.3146, ed. 2011, pag. 32

(Scheda 912/2011)

SEZIONE B

B5 - AVVISI PER I CATALOGHI

10.27 - 18-V-2011

Numero	INT	Titolo	Scala 1:	ENC	
				Scopo	Numero/ Edizione

Pagina 29.

Modificare l'edizione della seguente ENC:

5	Dal Canale di Piombino al Promontorio Argentario e Scoglio Africa	100.000	3	3/2011
----------	---	---------	----------	---------------

Pagina 31.

Modificare l'edizione della seguente ENC:

324	Arcipelago di La Maddalena - Foglio Est	25.000	4	2/2011
------------	---	--------	----------	---------------

Pagina 33.

Modificare l'edizione della seguente ENC:

10	Da Ischia a Punta Licosa	100.000	3	3/2011
-----------	--------------------------	---------	----------	---------------

Pagina 37.

Modificare l'edizione della seguente ENC:

138	3352 Stretto di Messina	30.000	4	3/2011
------------	-------------------------	--------	----------	---------------

Pagina 39.

Modificare l'edizione della seguente ENC:

17	Da Capo Rama a Marsala e Isole Egadi	100.000	3	2/2011
-----------	--------------------------------------	---------	----------	---------------

Pagina 41.

Modificare l'edizione della seguente ENC:

23	Da Capo Milazzo a Roccella Ionica	100.000	3	3/2011
-----------	-----------------------------------	---------	----------	---------------

Pagina 43.

Modificare l'edizione delle seguenti ENC:

37	Da Pesaro al Po di Goro	100.000	3	5/2011
38	Dal Po di Goro a Punta Tagliamento	100.000	3	4/2011
222	Litorale di Venezia	50.000	4	3/2011

Catalogo I.I.3001, ed. 2011 (10)

(Scheda 898/2011)

10.28 - 18-V-2011

Idrogr.	Pagina	Numero	Titolo	Scala 1:	Edizione	Formato
Extra	59	7343	Da Porto Canneddi a Capo di M. Russo Nuova edizione. Sostituisce l'edizione precedente	30.000	Maggio 2011	CDO
Extra	59	7344	Da Capo di M. Russo a S. Teresa di Gallura Nuova edizione. Sostituisce l'edizione precedente	30.000	Maggio 2011	CDV

Catalogo I.I.3001, ed. 2011 (11)

(Scheda 922/2011)

SEZIONE B

B6 - AVVISI PER ELENCO FARI

Negativo.

SEZIONE C

C1 - INFORMAZIONI NAUTICHE

- Informazioni Nautiche annullate con il presente fascicolo:

D06006/10	D07004/11	D08011/11	G14003/11	L53002/10	P37003/05	P38005/10
S42011/10	T45002/10					

- Informazioni Nautiche in vigore:

B02004/08	D08001/11	G15009/09	G18011/09	I24005/10	N33005/11	S40004/10
B02005/08	D08002/11	G15013/09	G18015/09	I24006/10	N33006/11	S40005/10
B02002/10	D08004/11	G15007/10	G18023/09	I24007/10	N33008/11	S40001/11
B02004/10	D08005/11	G15009/10	G18006/10	I24008/10	N33009/11	S40002/11
B02001/11	D08006/11	G15010/10	G18007/10	I24001/11	N34011/09	S40003/11
B02002/11	D08007/11	G15011/10	G18008/10	I24002/11	N34016/09	S42002/07
B02003/11	D08008/11	G15012/10	G18001/11	I25001/10	N34018/09	S42010/10
B03001/11	D08009/11	G15013/10	G18002/11	I26001/11	N34001/10	S42013/10
B54002/10	D08010/11	G15014/10	G18003/11	L26003/09	N34002/10	S42015/10
B54003/10	D08012/11	G15016/10	G18005/11	L26004/09	N34003/10	S42017/10
B54005/10	D09010/10	G15017/10	G18006/11	L26002/10	N34001/11	S42019/10
B54006/10	D09001/11	G15019/10	G18008/11	L26001/11	N34002/11	S42020/10
D06001/10	D09002/11	G15002/11	G18009/11	L28001/10	NNN001/08	S42002/11
D06003/10	D10001/10	G15003/11	G18010/11	L28002/10	P34002/10	S42003/11
D06004/10	D12001/10	G15004/11	G18011/11	L28004/10	P34001/11	S42005/11
D06005/10	D12002/11	G15007/11	G18012/11	L28005/10	P34002/11	S43004/10
D06001/11	D12004/11	G15009/11	G19007/08	L28006/10	P35007/10	S43001/11
D07003/10	D12005/11	G15010/11	G19001/10	L28007/10	P35008/10	S43002/11
D07007/10	E11003/09	G15011/11	G19006/10	L28008/10	P35011/10	S45001/10
D07009/10	E11002/10	G15012/11	G19007/10	L28009/10	P35012/10	S52002/09
D07010/10	E11004/10	G15013/11	G19009/10	L28010/10	P35013/10	S52003/10
D07012/10	E12005/10	G15014/11	G19011/10	L28001/11	P35014/10	S52004/10
D07014/10	E12007/10	G15015/11	G19012/10	L51001/10	P35001/11	S52005/10
D07015/10	E12010/10	G16008/09	G19017/10	L53003/10	P35002/11	T44002/09
D07016/10	E12011/10	G16011/09	G19019/10	L53004/10	P35003/11	T44001/11
D07020/10	E12012/10	G16015/09	G19020/10	L53005/10	P35004/11	T45008/10
D07022/10	E12013/10	G16017/09	G19021/10	L53006/10	P35005/11	T45009/10
D07023/10	E12015/10	G16003/10	G19022/10	L53007/10	P36005/10	T45001/11
D07025/10	E12016/10	G16009/10	G19001/11	L53008/10	P36006/10	T45003/11
D07027/10	E12018/10	G16012/10	G19003/11	L53009/10	P37008/10	T45004/11
D07028/10	E12019/10	G16017/10	G19004/11	M23001/10	P37009/10	T45005/11
D07029/10	E12001/11	G16023/10	G19005/11	M23002/10	P37011/10	T45006/11
D07030/10	E13001/08	G16025/10	G19007/11	M29001/11	P37012/10	T46015/08
D07031/10	F50001/09	G16027/10	G19008/11	M31001/04	P37013/10	T46005/09
D07002/11	F50002/09	G16028/10	G19009/11	MMM002/10	P37015/10	T46004/10
D07003/11	F50001/10	G16029/10	G19010/11	N30001/10	P37001/11	T46005/10
D07005/11	F50001/11	G16031/10	G19011/11	N32002/09	P37002/11	T46006/10
D07006/11	G14001/08	G16032/10	G19012/11	N32005/10	P37003/11	T46008/10
D07007/11	G14022/09	G16033/10	G19013/11	N32006/10	P37004/11	T46001/11
D07011/11	G14007/10	G16034/10	I19003/10	N32007/10	P37005/11	T47005/08
D07012/11	G14013/10	G16002/11	I19001/11	N32008/10	P37006/11	T47003/10
D07015/11	G14014/10	G16003/11	I20001/11	N32009/10	P37007/11	T47001/11
D07016/11	G14017/10	G16004/11	I22002/10	N32010/10	P37008/11	T47002/11
D07017/11	G14019/10	G16005/11	I22003/10	N32002/11	P38001/09	T48001/10
D07018/11	G14021/10	G16006/11	I22004/10	N32003/11	P38001/10	T48002/10
D07019/11	G14024/10	G16007/11	I22001/11	N32005/11	P38002/10	T48003/11
D07020/11	G14001/11	G16008/11	I23002/10	N32006/11	P38003/10	T48004/11
D07021/11	G14002/11	G16009/11	I23001/11	N33006/07	P38004/10	T49001/11
D08002/08	G14004/11	G16010/11	I24002/08	N33005/10	PPP001/10	T52001/10
D08001/10	G14006/11	G16012/11	I24005/08	N33009/10	PPP001/11	
D08006/10	G14007/11	G16013/11	I24006/08	N33010/10	S39005/10	
D08007/10	G15006/07	G16014/11	I24013/08	N33001/11	S39006/10	
D08013/10	G15007/09	G18010/08	I24002/10	N33004/11	S39001/11	

SEZIONE C

- Nuove Informazioni Nautiche emesse con il presente fascicolo:

B54001/11 BOSA MARINA

Lavori in corso

Lo specchio acqueo antistante la foce del fiume Temo, denominato "Capu d'Aspu", è interessato da lavori di demolizione di un banco di roccia. Successivamente il materiale demolito verrà trasportato alla diga frangiflutti in corso di ultimazione. Il perimetro dell'area interessata dai predetti interventi, che termineranno presumibilmente il 9 agosto 2011, sarà delimitato mediante gavitelli di colore giallo. I lavori verranno eseguiti durante le ore diurne. Le unità in entrata/uscita dal porto fluviale dovranno ridurre al minimo la velocità, mantenendosi a distanza di sicurezza dai mezzi impiegati nei lavori, e dovranno prestare massima attenzione ad eventuali segnalazioni da essi provenienti.

Le navi in entrata dovranno dare la precedenza alle unità in uscita dalla foce del fiume.

(Ufficio Circondariale Marittimo di Bosa - Ordinanza 3/2011 - E-mail in data 16.05.2011)

Carte 48 - 911 INT3304 - 7129

(Scheda 856/2011)

D06002/11 LOANO

Divieti

Nello specchio acqueo antistante il Circolo Nautico di Loano sono in corso lavori per la realizzazione di un pontile per disabili.

Per tutto il periodo dei lavori, nell'area interessata, sono vietati la navigazione, la sosta, l'ancoraggio, la balneazione e qualsiasi attività di superficie e/o subacquea. E' altresì vietato a chiunque avvicinarsi a meno di 50 m dai mezzi nautici operanti. Le unità in transito nelle immediate vicinanze dovranno mantenersi a distanza di sicurezza e procedere alla velocità minima di governo.

I predetti lavori termineranno il 31 maggio 2011.

(Ufficio Circondariale Marittimo di Alassio - Ordinanza 35/2011)

Carte 2 - 7003

(Scheda 888/2011)

D06003/11 BORGHETTO SANTO SPIRITO

Divieti

Nel tratto di costa compreso tra Capo Santo Spirito nel Comune di Borghetto Santo Spirito e l'inizio della spiaggia libera di levante del Comune di Ceriale, per una distanza pari a 100 m dalla costa, sono vietati la navigazione, l'ancoraggio e qualsiasi altra attività di superficie e/o subacquea.

Le unità in transito nelle immediate vicinanze dovranno procedere a velocità minima di governo prestando attenzione. I predetti lavori termineranno il 30 novembre 2011.

(Ufficio Circondariale Marittimo di Alassio - Ordinanze 94/2010, 34/2011)

Carte 1 - 7002 - 7003

(Scheda 887/2011)

D07022/11 GENOVA

Rilievi

Nello specchio acqueo antistante la spiaggia di San Giuliano, lungo l'isobata dei 15 m, sono posizionate N° 3 trappole per sedimenti. Nella stessa area, per una distanza non inferiore ai 200 m dalla costa, sono in corso rilievi oceanografici che saranno svolti dall'alba al tramonto da parte di due Unità.

I natanti in transito in prossimità delle suddette unità, dovranno mantenersi ad una distanza non inferiore ai 50 m e navigare alla minima velocità di governo. I predetti rilievi termineranno il 31 dicembre 2011.

(Capitaneria di Porto di Genova - Ordinanza 73/2011)

Carte 2 - 55 INT3362 - 7004

(Scheda 879/2011)

F04001/11 PUNTA ALDIA

Segnalamenti marittimi

Nello specchio acqueo del Circondario Marittimo di Olbia, la boa sferica di colore rosso in 40°49.220'N - 009°42.436'E, risulta non in sito.

(Capitaneria di Porto di Olbia - Fg. N° 14063 in data 05.05.2011)

Carte 43 - 7117 - 7118

(Scheda 921/2011)

F04002/11 OTTIOLU

Segnalamenti marittimi

Nello specchio acqueo del Circondario Marittimo di Olbia e più precisamente in 40°44.600'N - 009°43.700'E, la boa cardinale nord (E.F. 1228.45) non risulta in sito.

(Capitaneria di Porto di Olbia - Fg. N° 14063 in data 05.05.2011)

Carte 43 - 7117 - 7118

(Scheda 920/2011)

SEZIONE C

G14008/11 ANZIO

Lavori in corso/scogliere

Nello specchio acqueo del Circondario Marittimo di Anzio, e più precisamente nell'area delimitata dalle seguenti coordinate (WGS 84):

- a) 41°29'06.71"N - 012°35'32.04"E;
- b) 41°29'04.14"N - 012°35'26.00"E;
- c) 41°28'50.04"N - 012°35'43.14"E;
- d) 41°28'23.33"N - 012°36'05.13"E;
- e) 41°28'25.14"N - 012°36'11.63"E;
- f) 41°28'56.34"N - 012°35'46.77"E.

sono in corso lavori a difesa e ricostruzione delle spiagge nel tratto compreso tra Tor Caldara e Capo d'Anzio del Comune di Anzio. I predetti lavori consistono nella realizzazione di una barriera soffolta lunga circa 1500 m e la costruzione di pennelli ortogonali alla linea di costa, di lunghezza variabile emergenti aventi forma a "T". Durante tutto il periodo dei lavori, che termineranno il 31 maggio 2011, nella suddetta area e nello specchio acqueo prospiciente, per una distanza pari a 300 m, sono vietati la navigazione, l'ancoraggio, la sosta, la balneazione e qualsiasi attività di superficie e/o subacquea. Le unità in transito nelle immediate vicinanze, dovranno procedere a velocità ridotta prestando attenzione alle unità impiegate nei lavori.

(Ufficio Circondariale Marittimo di Anzio - Ordinanze 12T/2011, 40T/2011)

Carte 7 - 8 - 7023

(Scheda 891/2011)

L53001/11 GELA

Informazioni portuali

Nello specchio acqueo antistante l'avamposto di Porto Rifugio, in prossimità delle ostruzioni, i fondali sono notevolmente ridotti rispetto a quanto riportato sulla Carta Nautica. Seguirà un aggiornamento grafico.

(Nave GALATEA Fg. N° 0757 in data 05.03.2011)

Carta 263

(Scheda 935/2011)

P37009/11 BISCEGLIE

Informazioni portuali

Sono in corso lavori per la realizzazione di un pennello provvisorio a mare con pietrame e scogli calcarei, per la costruzione di scogliere frangiflutti lungo il litorale del comune di Bisceglie. Per tutta la durata degli stessi, nella zona di mare delimitata dalle seguenti coordinate geografiche:

- a) 41°15.375'N - 016°28.294'E;
- b) 41°15.590'N - 016°28.920'E;
- c) 41°15.530'N - 016°28.210'E;
- d) 41°15.368'N - 016°28.130'E;

sono vietati la pesca in qualsiasi forma praticata ed ogni altra attività in genere, ivi compresa qualsiasi attività subacquea, nonché la navigazione, la sosta e l'ancoraggio di qualsiasi Unità.

(Capitaneria di Porto di Molfetta - Ordinanza 28/2005 in data 25.05.2005, Fg. 16.03.00/8572 in data 27.04.2011)

LAVORI ULTIMATI IN ATTESA DI AGGIORNAMENTO GRAFICO

Carta 31

(Scheda 910/2011)

S42006/11 ANCONA

Lavori in corso

Nell'area portuale I.S.A. zona ZIPA, nel Porto di Ancona, sono in corso lavori di costruzione di n.2 pontili su pali e di un tratto di banchina antiriflettente. L'area di cantiere è segnalata con boe di colore giallo con luci intermittenenti e poste nelle seguenti coordinate:

- a) 43°36'48"N - 013°29'24"E;
- b) 43°36'47"N - 013°29'22"E.

Per tutto il periodo dei predetti lavori, nell'area interessata, sono vietati la navigazione, la sosta, l'ancoraggio, la balneazione e qualsiasi altra attività di superficie e/o subacquea. Tutte le unità in transito nelle immediate vicinanze, dovranno procedere alla minima velocità consentita.

(Capitaneria di Porto di Ancona - Ordinanza 75/2010; Fg 06.03.04/27315 del 15.07.2010, Ordinanza 139/2011)

Carte 209 - 7106 - 7501

(Scheda 870/2011)

SEZIONE C

S42007/11 ANCONA

Lavori in corso

Nell'area portuale zona Z.I.P.A. nel Porto di Ancona, sono in corso lavori di salpamento e posa in opera della scogliera antistante i cantieri navali GMG. Lo specchio acqueo interessato dai lavori sarà segnalato ai vertici mediante boe di colore giallo, sormontate da miraglio a forma di X e luce intermittente di colore giallo, poste nelle seguenti coordinate (WGS 84):

- a) 43°36'45"N - 013°29'08"E;
- b) 43°36'54"N - 013°29'19"E;
- c) 43°36'52"N - 013°29'22"E;
- d) 43°36'45"N - 013°29'14"E;
- e) 43°36'45"N - 013°29'13"E;
- f) 43°36'44"N - 013°29'11"E;
- g) 43°36'44"N - 013°29'10"E.

Nella suddetta area sono vietati la navigazione, la sosta, l'ancoraggio, la balneazione e qualsiasi attività di superficie e/o subacquea. Le unità in transito nelle immediate vicinanze dovranno mantenersi ad una distanza non inferiore a 500 m dalle unità impegnate nei lavori prestando attenzione ad eventuali segnalazioni da esse provenienti e procedere con estrema cautela.

Durante l'esecuzione dei lavori, la zona di mare interessata sarà segnalata mediante gavitelli di colore giallo muniti di luce intermittente gialla.

I predetti lavori termineranno presumibilmente il 24 maggio 2011.

(Capitaneria di Porto di Ancona - Ordinanze 11/2011, 19/2011)

Carte 35 - 36 - 209 - 210

(Scheda 870/2011)

T44002/11 CATTOLICA

Lavori in corso

All'interno dell'area portuale del Porto Canale di Cattolica e nello specchio acqueo ad esso antistante e più precisamente nell'area delimitata dalle seguenti coordinate (WGS 84) :

- a) 43°58'12.8"N - 012°45'04.9"E;
- b) 43°58'13.9"N - 012°45'04.4"E;
- c) 43°58'16.4"N - 012°45'04.6"E;
- d) 43°58'16.2"N - 012°45'08.4"E;
- e) 43°58'11.3"N - 012°45'07.9"E;
- f) 43°58'11.4"N - 012°45'05.6"E,

sono in corso lavori di prolungamento del molo di levante.

I vertici b), c),d) ed e) della suddetta area sono segnalati da 4 boe luminose munite di miraglio ad X di colorazione diurna gialla con le seguenti caratteristiche: **FI.Y.3s2M**.

Tutte le unità in transito nell'area interessata dai lavori, che presumibilmente termineranno il 30 giugno 2011, dovranno procedere alla minima velocità di governo, mantenersi a distanza di sicurezza e prestare attenzione ad eventuali segnalazioni dei mezzi impiegati nei lavori.

(Capitaneria di Porto di Rimini - Ordinanza 27/2011)

Carte 36 - 215 - 7108

(Scheda 881/2011)

T45007/11 RAVENNA

Dragaggi

Negli specchi acquei antistante l'avamposto di Ravenna sono in corso lavori di dragaggio e successivo trasporto del materiale dragato all'interno della cassa di colmata denominata "Nadep Interna" mediante una tubazione galleggiante installata nello specchio acqueo antistante la banchina "Nuova Nadep".

Per tutto il periodo dei lavori, che termineranno il 30 maggio 2011, tutte le unità in transito nelle immediate vicinanze dell'area interessata, dovranno procedere alla velocità minima di governo prestando la massima attenzione all'unità impiegata nei lavori.

(Capitaneria di Porto di Ravenna - Ordinanza 30/2011)

Carte 37 - 218 - 219

(Scheda 918/2011)

SEZIONE C

C2 - AVVISI NTM III

- Avvisi NTM III annullati con il presente fascicolo:

0113/11	0120/11	0126/11	0130/11	0133/11	0145/11	0151/11
0154/11	0157/11	0162/11	0169/11	0172/11	0180/11	0184/11
0191/11						

- Avvisi NTM III in vigore:

0217/09	0461/10	0464/10	0166/11	0173/11	0181/11
0334/10	0462/10	0465/10	0170/11	0174/11	0189/11
0460/10	0463/10	0161/11	0171/11	0176/11	

- Nuovi Avvisi NTM III emessi con il presente fascicolo:

0193/11 EASTERN MEDITERRANEAN - EGYPT

Marine survey operations until 25 MAY11 by M/V "FUGRO NAVIGATOR" in area bounded by:

- a) 31°28.0'N - 032°41.5'E;
- b) 31°27.6'N - 032°49.1'E;
- c) 31°39.4'N - 032°49.2'E;
- d) 31°39.5'N - 032°41.6'E.

Wide berth requested.

Carta 439 INT308

(Scheda 903/2011)

0196/11 EASTERN MEDITERRANEAN - EGYPT

Seismic research operations by vessel "GECO-EAGLE" from 20 APR11 to 20 JUL11, towing 4 streamers at 4 miles length in area bounded by:

- a) 31°49'N - 030°30'E;
- b) 31°57'N - 030°55'E;
- c) 31°39'N - 031°02'E;
- d) 31°32'N - 030°38'E.

6NM berth requested.

Carta 439 INT308

(Scheda 903/2011)

0201/11 ALGERIA

Seismic survey operations until 20 MAY11 by "BGP CHALLENGER" towing cables in area bounded by:

- a) 36°43.0'N - 000°48.3'W;
- b) 37°14.5'N - 000°13.0'E;
- c) 37°12.9'N - 001°18.3'E;
- d) 36°33.5'N - 001°18.3'E;
- e) 36°27.7'N - 000°54.3'E;
- f) 36°10.1'N - 000°13.7'E;
- g) 35°49.2'N - 000°02.0'W;
- h) 35°51.2'N - 000°15.7'W;
- i) 35°55.4'N - 000°21.6'W;
- j) 35°52.0'N - 000°40.6'W.

6NM berth requested.

Carta 431 INT303

(Scheda 903/2011)

0207/11 TUNISIA NORTH COAST

Firing exercises from 02 MAY11 to 31 MAY11 in area bounded by:

Parallels: 37°45'N 38°00'N
Meridians: 010°15'E 010°30'E.

Carta 434 INT305

(Scheda 915/2011)

SEZIONE C

0211/11 AEGEAN SEA

Cable operations by ship "RAYMOND CROZE" in two areas bounded by:

AREA-1

- a) 38°25.0'N - 026°12.0'E;
- b) 38°25.0'N - 026°17.0'E;
- c) 38°17.5'N - 026°16.5'E;
- d) 38°18.4'N - 026°16.2'E;
- e) 38°18.4'N - 026°14.0'E;
- f) 38°18.0'N - 026°11.0'E.

AREA-2

- g) 38°09.0'N - 026°20.0'E;
- h) 38°10.0'N - 026°30.0'E;
- i) 38°04.0'N - 026°30.0'E;
- j) 38°00.0'N - 026°35.0'E;
- k) 37°55.0'N - 026°33.5'E;
- l) 38°04.0'N - 026°20.0'E.

1NM berth requested.

Carte 350 INT302 - 436

(Scheda 915/2011)

0221/11 EASTERN MEDITERRANEAN LIBYAN COAST - END OF CONFIRMED MINE THREAT/APPROACHES TO MISURATA HARBOUR

1. NATO and coalition ships detected the laying of mines in vicinity of Misurata harbour on 29 APRIL 11. Three mines were identified.
2. Mine countermeasure operations have reduced the threat to shipping.
3. Mariners are therefore advised to adopt simple precautions when entering and leaving Misurata harbour such as:
 - Additional lookouts from the forecandle,
 - Reduced speed in shallow waters.
4. The port of Misurata is under the control of the port authority who will advise ships entering and leaving on the security situation in the port. NATO does not control the port.
5. POCS and information sources
 - HQ MC NAPLES

MARITIME OPERATIONS CENTRE:

' TOLL FREE NUMBER: 00 800 1101 010

' EMAIL: MOCN3DOGCELL(AT)MANP.NATO.INT

Carta 350 INT302

(Scheda 966/2011)

0224/11 ADRIATIC SEA

Yellow buoy moored in 38°00.7'N - 026°32.5'E.

Carte 350 INT302 - 436

(Scheda 966/2011)

0225/11 MEDITERRANEAN AND BLACK SEAS

NAVAREA III Warnings in force on 10 MAY11 at 0600 UTC.

2010: 334, 460, 461, 462, 463, 464, 465.

2011: 038, 161, 166, 170, 171, 173, 174, 181, 189, 193, 196, 201, 207, 211, 221, 224, 225.

(Scheda 966/2011)

Scheda di segnalazione per notizie idrografiche/reclamo

La presente scheda può essere inviata tramite telefax al nr. 010 261400 o in busta regolarmente affrancata a :
Istituto Idrografico della Marina – 16100 Genova P.C.

Indicare sempre il numero della carta o della pagina della pubblicazione a cui si fa riferimento. Vedi Premessa I.I. 3146 par. 1.

Carta Nautica n° _____	Portolano n° _____ pag. _____
Elenco Fari Parte Prima pag. _____	Elenco Fari Parte Seconda pag. _____
Radioservizi Parte Prima pag. _____	Radioservizi Parte Seconda pag. _____
Avviso ai Naviganti n° _____	Informazione Nautica n° _____

NOTIZIA IDROGRAFICA (All'attenzione dell'ufficio DD NN)

DESCRIZIONE DELLA SEGNALAZIONE

INDICAZIONI DEL MITTENTE

Data del rilievo: _____
In navigazione: da _____ a _____
Posizione: lat. _____ ; long. _____
In porto a: _____ a bordo della _____

RECLAMO

- Richiesta di riscontro formale (per iscritto) Riscontro non richiesto
 Richiesta di riscontro informale (telefonico)

Motivi del reclamo:

Eventuali richieste:

DATI DEL MITTENTE

Qualifica (se dipendente): _____

Cognome e Nome: _____

Indirizzo: _____ Tel: _____

Nota informativa (ex art. 13 D.Lgs. 196/2003):

I dati personali vengono trattati per finalità istituzionali e statistiche. Non verranno divulgati a terzi. La natura del conferimento è comunque facoltativa.

FIRMA DEL COMPILATORE

_____ li _____
