



AVVISI AI NAVIGANTI

(PERIODICO QUINDICINALE)

5

Mercoledì 27 febbraio 2019

CONTENUTO DEL FASCICOLO

SEZIONE A

- 1 - Indice degli Avvisi
- 2 - Comunicazioni e varie
- 3 - Annullamento AA.NN.

SEZIONE B

- 1 - Avvisi per le CARTE
- 2 - Avvisi per i PORTOLANI
- 3 - Avvisi per i RADIOSERVIZI
- 4 - Avvisi di CARATTERE GENERALE
- 5 - Avvisi per i CATALOGHI
- 6 - Avvisi per L'ELENCO FARI

SEZIONE C

- 1 - INFORMAZIONI NAUTICHE
- 2 - AVVISI NTM III

ABBREVIAZIONI E SIMBOLI

- - Avviso di fonte italiana
- (P) - Avviso preliminare
- (T) - Avviso temporaneo
- (G) - Avviso generale
- (R) - Avviso di rettifica
- A.N. - Avviso ai Naviganti
- I.N. - Informazione Nautica

NOTE

Per il razionale impiego del presente fascicolo consultare la "Premessa agli Avvisi ai Naviganti".

Gli **Avvisi urgenti** vengono radiodiffusi dalle stazioni costiere italiane (vedi Radioservizi, Parte I).

Gli **Avvisi importanti di fonte italiana** vengono segnalati direttamente ai principali servizi idrografici del mondo per la loro rapida diffusione.

I rilevamenti sono veri e contati da 000° a 360°; essi sono dati dal largo per i limiti dei settori di luce e per le istruzioni di navigazione; sono dati da punti fissi a terra per la definizione di posizioni.

Chiunque trovi inesattezze o lacune negli avvisi del presente fascicolo o possa fornire notizie che interessino la navigazione è pregato di darne sollecita comunicazione a:

Istituto Idrografico della Marina – Sezione Documentale – 16135 Genova

Telefono 0102443281 – Telefax 010261400.

PEC: maridrografico.genova@postacert.difesa.it – PEI: maridrografico.genova@marina.difesa.it

Direttore Responsabile **Luigi Sinapi**

Registrazione presso il Tribunale di Genova N. 1/86 del 14.01.1986

Gli Avvisi ai Naviganti possono essere consultati in Italia presso le Autorità Marittime; all'Estero presso i Consolati italiani o sul sito www.marina.difesa.it

Tariffa **Regime Libero**: "Poste Italiane S.p.A. – Spedizione in abbonamento - 70% - DCB Genova"

Abbonamento annuo: Italia € 100,00 - Estero € 120,00

Glossario dei principali termini utilizzati negli Avvisi ai Naviganti
Glossary of the main key words used in NtMs

Italiano	English
(T) Avviso Temporaneo	(T) Temporary Notice
(P) Avviso Preliminare	(P) Preliminary Notice
Inserire	Insert
Cancellare	Delete
Modificare	Amend
Spostare ... da x a y	Move ... from x to y
Modificare in x y	Replace y with x
legenda	legend
... congiungente i punti	... joining positions
limite esistente	existing limit
delimitato da	bounded by
Limite N carta	N border
Limite S carta	S border
Limite E carta	E border
Limite W carta	W border
... centrato in x	... centred on x
fondale	depth
isobata	depth contour
... all'interno della zona in 1)	... within zone 1) above
talloncino	accompanying block
miraglio	topmark
Cancellare le righe 35 - 36	Delete lines 35 and 36
Sostituire le righe 8 ÷ 21 con	Replace lines 8 to 21 with
Inserire dopo la riga 19	After line 19 insert
Sostituire l'intera pagina con	Replace the entire page with
Sostituire il paragrafo a con	Replace paragraph a with
Sostituire la tabella con	Replace table with
Inserire dopo la voce "Piloti" la voce "a"	Insert after entry "Piloti" the new entry "a"

SEZIONE A

A1 - INDICE DEGLI AVVISI

AVVISI PER LE CARTE

Carta N°	Correzione N°	Avviso	Correzione precedente
2	149	5.1	(3.4/2019)
3	96	5.1	(3.4/2019)
36	3	5.9	(25.7/2018)
42	110	5.2	(2.1/2019)
107	17	5.1	(3.4/2019)
148	45	5.8	(3.9/2019)
215	9	5.10	(3.19/2019)
218 INT3467	7	5.11	(15.11/2017)
226	7	5.12	(26.19/2018)
244	5	5.7	(2.10/2019)
253	7	5.4	(17.10/2018)
254	5	5.4	(9.9/2018)
258	4	5.3	(14.6/2018)
270 INT3394	48	5.5	(20.7/2018)
	49	5.6	
271	38	5.5	(16.13/2018)
323	71	5.2	(11.9/2018)
7005	10	5.1	(3.4/2019)
7108	3	5.9	(26.17/2018)
7117	4	5.2	(20.5/2018)
7308	5	5.1	(3.4/2019)
7447	5	5.4	(17.10/2018)
7462	6	5.6	(8.13/2016)
7463	12	5.5	(16.13/2018)

AVVISI PER I PORTOLANI

Portolano P4 , ed. 2018	5.13
Portolano P5 , ed. 2018	5.14+5.18
Portolano P6 , ed. 2015	5.19-5.20
Portolano P7 , ed. 2015	5.21
Portolano P8 , ed. 2013	5.22

AVVISI PER I RADIOSERVIZI

Radioservizi Parte I , ed. 2017	5.23-5.24
--	-----------

AVVISI DI CARATTERE GENERALE

Premessa I.I.3146 , ed. 2019	5.25-5.26
---	-----------

SEZIONE A

AVVISI PER I CATALOGHI

Catalogo I.I.3001, ed. 2018..... 5.27÷5.31

AVVISI PER ELENCO FARI

Elenco Fari I.I.3134, ed. 2017 5.32

INFORMAZIONI NAUTICHE

Negativo.

AVVISI NTM III

0161/19 EASTERN MEDITERRANEAN SEA - LEBANON
0177/19 EASTERN MEDITERRANEAN SEA - CYPRUS
0178/19 EASTERN MEDITERRANEAN SEA - EGYPT
0183/19 WESTERN MEDITERRANEAN SEA
0184/19 AZOV SEA
0187/19 EASTERN MEDITERRANEAN SEA
0188/19 NORTH ADRIATIC SEA
0189/19 EASTERN MEDITERRANEAN SEA - CYPRUS
0190/19 EASTERN MEDITERRANEAN SEA - CYPRUS
0191/19 LIGURIAN SEA
0193/19 WESTERN MEDITERRANEAN SEA - ALGERIA
0194/19 WESTERN MEDITERRANEAN SEA - TUNISIA NORTH COAST
0195/19 MEDITERRANEAN SEA - TUNISIA
0197/19 AEGEAN SEA
0198/19 AEGEAN SEA
0199/19 IONIAN SEA
0200/19 BLACK SEA
0201/19 MEDITERRANEAN AND BLACK SEAS

SEZIONE A

A2 - COMUNICAZIONI E VARIE

- È in corso di distribuzione la nuova edizione della seguente carta:
 - **1050 (Zone normalmente impiegate per le esercitazioni navali e di tiro e zone dello spazio aereo soggetto a restrizioni)**

L'entrata in vigore verrà annunciata in questa stessa sezione del Fascicolo AA.NN.

- Sono state promulgate le seguenti nuove edizioni delle Carte Nautiche in Kit:
 - **7091** (Da P.ta Pietre Nere a Torre Petacciato)
 - **7511** (Litorale di Chioggia)

A3 - ANNULLAMENTI AA.NN.

I seguenti Avvisi ai Naviganti, inseriti nelle pubblicazioni sotto indicate, sono annullati e pertanto devono essere distrutti:

Portolano P6, pag. 118
Portolano P7, pag. 186

9.30/2016
17.26/2018

Scheda 268/2019
Scheda 218/2019

SEZIONE B

B1 - AVVISI PER LE CARTE

MAR LIGURE - ITALIA



5.1 - 27-II-2019

Portofino - Fondo sporco - Zona regolamentata - Legenda

Carta 107

- 1) Inserire un fondo sporco (INT K - 31.1) in 44°18.05'N - 009°12.42'E.
- 2) Inserire un limite circolare di zona regolamentata (INT N - 2.1) di raggio **100 m** centrata sul fondo sporco in 1).
- 3) Inserire la legenda **Historic Wk** nelle immediate vicinanze della zona in 2).

Carta 7308

- 1) Inserire un fondo sporco (INT K - 31.1) in 44°18.05'N - 009°12.42'E.
- 2) Inserire un limite circolare di zona regolamentata (INT N - 2.1) di raggio **0,05 M** centrata sul fondo sporco in 1).
- 3) Inserire la legenda **Historic Wk** nelle immediate vicinanze della zona in 2).

Carta 2

Inserire un fondo sporco (INT K - 31.1) in 44°18.01'N - 009°12.44'E.

Carte 3 - 7005

Inserire un fondo sporco (INT K - 31.1) in 44°18.05'N - 009°12.42'E.

Carte 2 (149) - 3 (96) - 107 (17) - 7005 (10) - 7308 (5)

(Scheda 219/2019)

MAR TIRRENO - ITALIA (SARDEGNA)



5.2 - 27-II-2019

Indefinita - Fondali - Isobata

Carta 323

Inserire un fondale (INT I - 10) **97** in 41°11.71'N - 009°42.59'E.

Carta 42

- 1) Modificare in **225** il valore del fondale "124" circa in 41°13.93'N - 009°42.71'E.
- 2) Modificare l'isobata dei "200 m" in modo da contenere il fondale in 1).
- 3) Modificare in **97** il valore del fondale "87" circa in 41°11.71'N - 009°42.59'E.

Carta 7117

Modificare in **97** il valore del fondale "87" circa in 41°11.75'N - 009°42.57'E.

Carte 42 (110) - 323 (2019-71) - 7117 (2019-4)

(Scheda 253/2019)

SEZIONE B

STRETTO DI SICILIA - ITALIA



5.3 - 27-II-2019

Mazara del Vallo - Relitti

- 1) Cancellare il relitto in 37°39.250'N - 012°35.191'E
- 2) Cancellare il relitto in 37°39.060'N - 012°35.180'E.
- 3) Spostare il relitto da 37°38.970'N - 012°34.810'E a 37°39.000'N - 012°34.817'E.

Carta 258 (2019-4)

(Scheda 268/2019)

STRETTO DI SICILIA - ITALIA



5.4 - 27-II-2019

Pantelleria - Divieti

Carta 254

- 1) Inserire un limite di zona in cui l'ingresso è proibito (INT N - 2.2.) di raggio 200 m centrato in 36°50.358'N - 011°56.822'E.
- 2) Inserire la legenda **Ordigni inesplosi** in prossimità della zona in 1).

Carte 253 - 7447

- 1) Inserire un limite di zona in cui l'ingresso è proibito (INT N - 2.2.) di raggio 200 m centrato in 36°50.36'N - 011°56.82'E.
- 2) Inserire la legenda **Ordigni inesplosi** in prossimità della zona in 1).

Carte 253 (2019-7) - 254 (2019-5) - 7447 (2019-5)

(Scheda 139/2019)

MARE IONIO - ITALIA (SICILIA)



5.5 - 27-II-2019

Augusta - Pontile

Carta 271

- 1) Inserire un pontile (INT F - 14) congiungente i punti:
 - a) 37°13.304'N - 015°13.740'E, costa;
 - b) 37°13.285'N - 015°13.791'E.
- 2) Inserire un pontile galleggiante (INT F - 16) congiungente i punti:
 - a) 37°13.371'N - 015°11.580'E;
 - b) 37°13.352'N - 015°11.637'E;
 - c) 37°13.340'N - 015°11.630'E;
 - d) 37°13.360'N - 015°11.571'E;
 - e) punto in a).
- 3) Prolungare il pontile da 37°12.762'N - 015°11.643'E a 37°12.751'N - 015°11.679'E, fanale esistente.
- 4) Inserire un limite di zona regolamentata (INT N - 2.1) congiungente i punti:
 - a) 37°13.929'N - 015°13.029'E, spigolo banchina;
 - b) 37°13.934'N - 015°12.741'E;
 - c) 37°13.751'N - 015°12.791'E;
 - d) 37°13.738'N - 015°13.091'E, spigolo banchina.

segue

SEZIONE B

5) Inserire un limite di zona regolamentata (INT N - 2.1) congiungente i punti:

- a) 37°14.159'N - 015°13.094'E, spigolo banchina;
- b) 37°14.267'N - 015°12.774'E;
- c) 37°14.201'N - 015°12.757'E;
- d) 37°14.040'N - 015°13.035'E, spigolo banchina.

6) Inserire un limite di zona regolamentata (INT N - 2.1) congiungente i punti:

- a) 37°11.337'N - 015°13.101'E;
- b) 37°11.637'N - 015°13.521'E;
- c) 37°11.447'N - 015°13.731'E;
- d) 37°11.147'N - 015°13.331'E;
- e) punto in a).

7) Inserire la legenda **v. Port - see Sailing Directions** all'interno delle aree in 4),5),6).

Carta 270 INT3394

Inserire un pontile (INT F - 14) congiungente i punti:

- a) 37°13.30'N - 015°13.74'E, costa;
- b) 37°13.29'N - 015°13.79'E.

Carta 7463

Inserire un pontile (INT F - 14) congiungente i punti:

- a) 37°13.24'N - 015°13.70'E, costa;
- b) 37°13.22'N - 015°13.75'E.

Carte 270 INT3394 (2019-48) - 271 (2019-38) - 7463 (2019-12)

(Scheda 204/2019)

MARE IONIO - ITALIA (SICILIA)



5.6 - 27-II-2019

Baia di S. Panagia - Divieto di accesso - legenda

Carta 270 INT3394

1) Cancellare il limite di zona regolamentata relativo al gasdotto centrato circa in 37°07.25'N - 015°14.84'E.

2) Inserire un limite di zona in cui l'ingresso è proibito (INT N- 2.2) congiungente i punti:

- a. 37°06.97'N - 015°14.52'E, costa;
 - b. 37°07.14'N - 015°14.58'E.
- ed i punti:
- c. 37°06.87'N - 015°14.91'E, costa;
 - d. 37°07.04'N - 015°14.97'E.

3) Inserire un limite semicircolare di zona in cui l'ingresso è proibito (INT N- 2.2) di raggio **0.5M** centrato in 37°07.54'N - 015°14.96'E, congiungente i punti: 2b) e 2d).

4) Inserire la legenda **v. Port. - see Sailing Directions** all'interno della zona in 3).

Carta 7462

1) Cancellare il limite di zona regolamentata relativo al gasdotto centrato circa in 37°07.18'N - 015°14.80'E.

2) Inserire un limite di zona in cui l'ingresso è proibito (INT N- 2.2) congiungente i punti:

- a. 37°06.90'N - 015°14.48'E, costa;
 - b. 37°07.07'N - 015°14.54'E.
- ed i punti:
- c. 37°06.80'N - 015°14.87'E, costa;
 - d. 37°06.97'N - 015°14.93'E.

3) Inserire un limite semicircolare di zona in cui l'ingresso è proibito (INT N- 2.2) di raggio **0.5M** centrato in 37°07.47'N - 015°14.92'E, congiungente i punti: 2b) e 2d).

4) Inserire la legenda **v. Port** all'interno della zona in 3).

Carte 270 INT3394 (49) - 7462 (2019-6)

(Scheda 148/2019)

SEZIONE B

MARE IONIO - ITALIA (SICILIA)



5.7 - 27-II-2019

Messina - Indice dei rilievi

Modificare in **2014** la dicitura "2018" nel riquadro INDICE DEI RILIEVI IDROGRAFICI.

Carta 244 (5)

(Scheda 229/2019)

MARE IONIO - ITALIA



5.8 - 27-II-2019

Taranto - Indice dei rilievi

Cancellare la legenda "b 2001 1:1000" nel riquadro INDICE DEI RILIEVI IDROGRAFICI.

Carta 148 (45)

(Scheda 55/2019)

MARE ADRIATICO - ITALIA



5.9 - 27-II-2019

Pesaro - Impianto molluschicoltura

Cancellare la boa circa in 43°58.69'N - 012°49.80'E.

Carte 36 (2019-3) - 7108 (2019-3)

(Scheda 170/2019)

MARE ADRIATICO - ITALIA



5.10 - 27-II-2019

Cattolica - Limite zona ingresso proibito, boe

RIQUADRO CATTOLICA

1) Cancellare il limite di zona in cui l'ingresso è proibito compreso tra i punti:

- a) 43°58.257'N - 012°45.072'E, molo esistente;
- b) 43°58.290'N - 012°45.037'E,
- c) 43°58.333'N - 012°45.035'E,
- d) 43°58.333'N - 012°45.048'E, limite esistente.

2) Inserire un limite di zona in cui l'ingresso è proibito (INT N - 2.2) congiungente i punti:

- a) 43°58.257'N - 012°45.072'E, molo esistente;
- b) 43°58.277'N - 012°45.052'E;
- c) 43°58.333'N - 012°45.048'E, limite esistente.

3) Spostare la boa cilindrica e le relative caratteristiche dal punto in 1) b) al punto in 2) b).

4) Spostare la boa cilindrica e le relative caratteristiche dal punto in 1) c) al punto in 2) c).

Carta 215 (9)

(Scheda 248/2019)

SEZIONE B

MARE ADRIATICO - ITALIA



5.11 - 27-II-2019

Ravenna - Fondali

- 1) Modificare in **8** il fondale "9₃" in 44°29.313'N - 012°16.311'E.
- 2) Modificare in **8₂** il fondale "9₅" in 44°29.368'N - 012°16.472'E.
- 3) Modificare in **8₄** il fondale "9₂" in 44°29.420'N - 012°16.534'E.
- 4) Modificare in **6₂** il fondale "7" in 44°29.522'N - 012°16.559'E.
- 5) Modificare in **8** il fondale "8₇" in 44°29.573'N - 012°16.827'E.
- 6) Modificare in **7₃** il fondale "8₂" in 44°29.588'N - 012°16.886'E.
- 7) Modificare in **7₇** il fondale "8₃" in 44°29.595'N - 012°16.958'E.
- 8) Modificare in **2₇** il battente "4" dell' ostruzione in 44°29.450'N - 012°17.821'E.

Carta 218 INT3467 (2019-7)

(Scheda 114/2019)

MARE ADRIATICO - ITALIA



5.12 - 27-II-2019

Venezia Lido - Segnalamenti marittimi

- 1) Modificare in **FI.R.3s9m5M** le caratteristiche del fanale circa in 45°26.02'N - 012°25.24'E.
- 2) Modificare in **FI.G.3s9m5M** le caratteristiche del fanale circa in 45°25.96'N - 012°25.31'E.
- 3) Modificare in **FI(2)R.6s9m5M** le caratteristiche del fanale circa in 45°26.51'N - 012°25.18'E.
- 4) Modificare in **FI(2)G.6s9m5M** le caratteristiche del fanale circa in 45°26.45'N - 012°25.15'E.

Carta 226 (2019-7)

(Scheda 213/2019)

SEZIONE B

B2 - AVVISI PER I PORTOLANI

MAR TIRRENO - ITALIA

● (T)

5.13 - 27-II-2019

Lacco Ameno - Informazioni Portuali

(T)	<p>Lavori in corso - Nel periodo compreso dal 25/02/2019 al 26/05/2019, lo specchio acqueo compreso tra i punti di coordinate (WGS 84):</p> <p>a) 40°45.251'N - 013°53.524'E; b) 40°45.215'N - 013°53.698'E; c) 40°45.157'N - 013°53.677'E; d) 40°45.152'N - 013°53.675'E; e) 40°45.188'N - 013°53.502'E; f) 40°45.193'N - 013°53.504'E;</p> <p>sarà interdetto alla navigazione per lavori di rifioritura della scogliera di levante e coronamento braccio foraneo e pennello "Marina di Capitello". Le unità in transito prestino massima attenzione mantenendosi ad una distanza di almeno 200 m dall'unità impiegata nell'attività.</p>
-----	--

Portolano P4, ed. 2018, pag. 83

(Scheda 288/2019)

(Sostituisce l'A.N. 25.12/2018).

MARE IONIO - ITALIA (SICILIA)

●

5.14 - 27-II-2019

Tremestieri - Informazioni portuali

Inserire dopo la riga 19:

«Nello specchio acqueo antistante la località Tremestieri del Comune di Messina, meglio specificato nelle seguenti tabelle sottostanti riportanti le coordinate geografiche (WGS 84) dei vertici delle aree:

AREA 1

Area a mare in zona portuale oggetto delle operazioni

Punto A	38°07.201'N - 015°31.125'E
Punto B	38°07.152'N - 015°31.273'E
Punto C	38°07.881'N - 015°31.662'E
Punto D	38°07.927'N - 015°31.539'E
Punto E	38°07.678'N - 015°31.304'E
Punto F	38°07.474'N - 015°31.245'E
Punto G	38°07.307'N - 015°31.185'E

AREA 2

Area di indagine a mare in zona ripascimento

Punto C	38°07.881'N - 015°31.662'E
Punto D	38°07.927'N - 015°31.539'E
Punto H	38°09.433'N - 015°32.666'E
Punto I	38°09.496'N - 015°32.553'E
Punto L	38°09.023'N - 015°32.199'E
Punto M	38°08.758'N - 015°31.966'E
Punto N	38°08.143'N - 015°31.591'E
Punto O	38°08.048'N - 015°31.508'E

a partire dal **03/12/2018** e fino al **12/06/2020**, la Ditta Nuova CO.ED.MAR.s.r.l. di Chioggia (VE), effettuerà i lavori di realizzazione della piattaforma logistica intermodale di Tremestieri con annesso scalo portuale.

segue

SEZIONE B

Nel periodo e nella zona di mare sopra indicata nella tabella denominata **AREA 1**, durante l'esecuzione dei lavori è **vietato**:

- navigare, ancorare e sostare con qualunque unità navale;
- effettuare attività di immersione con qualunque tecnica;
- svolgere attività di pesca di qualunque natura;
- svolgere qualunque attività che possa creare intralcio ai lavori.

Nel periodo e nelle zone di mare sopra indicate nella tabella denominata **AREA 2**, durante l'esecuzione dei lavori è **vietato**:

- navigare, ancorare e sostare con qualunque unità navale;
 - effettuare attività di immersione con qualunque tecnica;
 - svolgere attività di pesca di qualunque natura;
 - svolgere qualunque attività che possa creare intralcio ai lavori
- in un raggio di azione inferiore a 250 m dai mezzi nautici della ditta impegnati nei lavori.**

Fino al termine dei lavori un pontone auto sollevante denominato "Paladino" (impegnato nei lavori di realizzazione della piattaforma logistica intermodale di Tremestieri) stazionerà nelle seguenti aree di cantiere:

Area stazionamento 1

Punto A	38°07.554'N - 015°31.250'E
Punto B	38°07.590'N - 015°31.267'E
Punto C	38°07.577'N - 015°31.312'E
Punto D	38°07.541'N - 015°31.295'E

Area stazionamento 2

Punto A	38°07.557'N - 015°31.415'E
Punto B	38°07.839'N - 015°31.442'E
Punto C	38°07.817'N - 015°31.482'E
Punto D	38°07.786'N - 015°31.455'E

Nel periodo e nella zona di mare sopra indicata, durante lo stazionamento del pontone "Paladino", è **vietato**:

- navigare, ancorare e sostare con qualunque unità navale;
- effettuare attività di immersione con qualunque tecnica;
- svolgere attività di pesca di qualunque natura;
- svolgere qualunque attività che possa creare intralcio ai lavori.

Tutte le unità in navigazione in prossimità degli specchi acquei interessati, dovranno procedere a velocità ridotta, prestando particolare attenzione al fine di prevenire situazioni di potenziale pericolo, mantenendosi, comunque, ad una distanza di almeno **300 m**, dall'unità navale in stazionamento.»

Portolano P5, ed. 2018, pag. 99

(Scheda 212/2019)

MARE IONIO - ITALIA (SICILIA)



5.15 - 27-II-2019

Siracusa - Disposizioni

Inserire dopo la riga 5:

«**Disciplina dei limiti di navigazione** - Nel Circondario Marittimo di Siracusa, delimitato a N dal fanale della Penisola Magnisi e a S dalla foce del Pantano Longarini, i limiti di navigazione durante la stagione balneare sono disciplinati dall'Ordinanza n. 55/2016.

Le zone di mare ove non interdette per motivi geomorfologici o franosi, fino ad una distanza di **200 m** dalle spiagge e **100 m** dalle coste a picco, sono riservate alla balneazione dalle ore 09.00 alle 20.00.

Nei restanti periodi dell'anno solare, le unità navali dovranno per quanto possibile evitare di impegnare la zona di mare antistante il litorale del Compartimento marittimo di Siracusa fino ad una distanza di **300 m** dalla linea di costa e **100 m** dalle coste a picco.

In particolare, la zona di mare antistante la fascia costiera dell'Oasi faunistica di **Vendicari** (foce Pantano Stampace - Cittadella) fino ad una distanza di **300 m** dalla linea di costa è **interdetta** alla navigazione con natanti a motore.

SEZIONE B

L'ingresso e l'uscita da porti e canali ed in generale in assenza di corridoi di lancio, l'avvicinamento/allontanamento delle unità dal litorale dovrà avvenire in maniera perpendicolare alla linea di costa, in modo tale da percorrere la rotta più breve e ritenuta in via primaria quella più sicura.

Per ulteriori dettagli contattare l'Autorità Marittima competente.».

Portolano P5, ed. 2018, pag. 163

(Scheda 148/2019)

MARE IONIO - ITALIA (SICILIA)



5.16 - 27-II-2019

Siracusa - Frane

Inserire dopo la riga 9:

«**Frane e dissesto ambientale** - Alcuni tratti di costa e specchi acquei ricadenti nell'ambito di giurisdizione del Circondario Marittimo di Siracusa, delimitato a N dal faro della **Penisola Magnisi** e a S dalla foce del **Pantano Longarini**, per il sussistere di grave ed attuale pericolo per la pubblica incolumità sono **interdetti** alla:

- a) balneazione;
- b) navigazione;
- c) pesca;

d) sosta e transito di persone e autoveicoli ed ogni altra attività incompatibile con la natura del rischio ivi accertato o esistente.

Per ulteriori informazioni contattare l'Autorità Marittima competente.».

Portolano P5, ed. 2018, pag. 163

(Scheda 1695/2018)

MARE IONIO - ITALIA (SICILIA)



5.17 - 27-II-2019

Siracusa - Divieti

1) Sostituire la riga 2 con:

- il transito, l'accosto e/o la sosta di natanti non autorizzati a meno di **300 m** dalle navi cisterna e dai pontili o dai terminali petroliferi/gasdotti;».

2) Inserire dopo la riga 10:

«**Zona di rispetto** - Attorno al campo boe della GM Gas è individuata una zona di raggio **0.5 M** (v. carta 270) in cui sono **vietate**:

- a) la navigazione - ivi compresi l'ancoraggio e la sosta - ad eccezione dei mezzi delle Capitanerie di Porto e della Marina Militare, delle forze di polizia e di quelli dedicati alle operazioni di ormeggio/disormeggio e movimentazione del carico al campo boe, nonchè di quelli espressamente autorizzati dall'Autorità Marittima;
- b) la pesca;
- c) l'attività subacquea;
- d) qualunque altra attività non espressamente autorizzata dall'Autorità Marittima.

Per ulteriori dettagli contattare l'Autorità Marittima competente.».

Portolano P5, ed. 2018, pag. 165

(Scheda 148/2019)

SEZIONE B

MARE IONIO - ITALIA (SICILIA)



5.18 - 27-II-2019

Siracusa - Lavori in corso

Cancellare l'informazione temporanea (T) relativa ai Lavori in corso.

Portolano P5, ed. 2018, pag. 169

(Scheda 225/2019)

STRETTO DI SICILIA - ITALIA



5.19 - 27-II-2019

Mazara del Vallo - Pericoli

1) Cancellare l'informazione (T) relativa ai "Pericoli".

2) Inserire dopo la riga 24:

«Pericoli - Immediatamente a W del primo barccio del Nuovo Molo di Ponente si trova la **scogliera** di contenimento di una colmata, che, col Nuovo Molo di Ponente, forma una falsa imboccatura in corrispondenza della quale sono presenti pericolose **secche**.».

Portolano P6, ed. 2015, pag. 116

(Scheda 268/2019)

MAR TIRRENO - ITALIA (SICILIA)



5.20 - 27-II-2019

Marettimo - Frane

1) Cancellare l'informazione temporanea (T) Frane.

2) Inserire dopo la riga 25:

«Frane - A causa di fenomeni franosi che interessano il litorale antistante il porto denominato Scalo Vecchio, per una distanza di 50 m dalla costa è **vietata** la navigazione, l'ancoraggio, la pesca e qualsiasi altra attività.».

Portolano P6, ed. 2015, pag. 149

(Scheda 237/2019)

MARE ADRIATICO - ITALIA



5.21 - 27-II-2019

Monopoli - Ormeggio

Inserire dopo la riga 39:

«Ormeggi - Con apposito decreto il Ministero delle Infrastrutture e dei Trasporti ha stabilito che nel porto e nella rada di Monopoli il servizio di ormeggio è obbligatorio per tutte le navi di s.l. pari o superiore a 500 t.».

Portolano P7, ed. 2015, pag. 80

(Scheda 188/2019)

SEZIONE B

MARE ADRIATICO - ITALIA



5.22 - 27-II-2019

Cattolica - Lavori in corso

(T)	<p>Divieti - Sono in corso i lavori per il prolungamento del molo di levante del Porto di Cattolica che prevedono la realizzazione di una scogliera della lunghezza di 30 m, radicata in prosecuzione verso mare del molo esistente.</p> <p>Durante il periodo dei lavori, il fanale rosso 3997 E.F., posizionato in testata al predetto molo di levante, sarà spento.</p> <p>Lo specchio acqueo interessato dai lavori è delimitato dai seguenti punti di coordinate geografiche (WGS 84):</p> <p>A1) 43°58.257'N - 012°45.072'E; A) 43°58.277'N - 012°45.052'E; B) 43°58.333'N - 012°45.048'E; C) 43°58.335'N - 012°45.125'E; D) 43°58.232'N - 012°45.130'E; D1) 43°58.232'N - 012°45.080'E.</p> <p>Sui punti A), B), C) e D), è posizionata una boa gialla luminosa (segnale speciale) munita di miraglio ad "X".</p> <p>Fino al 24/05/2019 nella zona di mare interessata dai lavori è vietato:</p> <ul style="list-style-type: none">• navigare, ormeggiare, ancorare e sostare con qualunque unità sia da diporto che ad uso professionale/commerciale nonchè "ad uso privato" e/o "in conto proprio";• praticare la balneazione e comunque accedervi;• effettuare attività di immersione con qualunque tecnica;• svolgere attività di pesca di qualunque natura, sia professionale che sportiva, sia di superficie che subacquea;• svolgere qualsiasi altra attività direttamente e/o di riflesso connessa agli usi pubblici del mare e non espressamente autorizzata. <p>Tutte le unità navali in transito nelle vicinanze dello specchio acqueo interessato dai lavori, devono procedere alla minima velocità consentita, tale da non creare movimenti ondosi che disturbino il normale svolgimento delle operazioni in atto, prestando la massima attenzione alle eventuali segnalazioni che venissero loro rivolte dal personale impegnato ai lavori adottando, se del caso, la perizia e tutte le precauzioni dettate dall'arte marinaresca, al fine di scongiurare potenziali situazioni di pericolo ed evitare di intralciare il regolare svolgimento dei lavori. Tali unità navali dovranno mantenersi ad una distanza di sicurezza dai mezzi impiegati nei lavori ed effettuare ascolto radio continuo sul canale 16 VHF/FM.</p> <p>(Capitaneria di Porto di Rimini - Ord. n. 83/2018, 05/2019 e s.m.i.).</p>
-----	---

Portolano P8, ed. 2013, pag. 36

(Scheda 248/2019)

(Sostituisce l'A.N. 1.25/2019).

SEZIONE B



B3 - AVVISI PER I RADIOSERVIZI



MAR MEDITERRANEO

5.23 - 27-II-2019

Turchia - Ankara - Servizi portuali

Sostituire le tabelle relative ad "ANKARA MSRCC" ed "ANKARA MRCC" con le seguenti:

ANKARA MSRCC			
MSRCC Ankara	Main SAR Coordination Centre		
	+90 312 2319105, 2324783		+90 312 2320823
TLX	+607 44144 DZMS TR	@	trmrcc@uab.gov.tr sar@uab.gov.tr
Inmarsat C (IOR)	427122324=DZMS X		
Inmarsat Mini M (IOR)	764142267		
TeleMedical Assistance Service: Solo un'agenzia TMAS fornisce assistenza. Il contatto deve essere stabilito tramite gli RCC Istanbul, Izmir, Mersin e Samsun, e gli RSC Amasra, Antalya, Canakkale, Iskenderun, Marmaris, Mudanya e Trabzon.			
	Telefono +90	Fax +90	Ship Earth Station (SES)
TRMCC	312 2313374	312 2312902	AFTN: LTACZSZX email: trmcc@uab.gov.tr
MSRCC ANKARA (Main SAR Coordination Centre)	312 2319105 312 2324783	312 2320823	email: trmcc@uab.gov.tr
MRCC ANKARA (Turkish Coast Guard Command)	312 4164801	312 4253337	email: ihbar@sg.gov.tr
RCC ISTANBUL (Coast Guard Marmara and the Turkish Straits Regional Command)	212 2424000	212 2424252	
RCC SAMSUN (Coast Guard Black Sea Regional Command)	362 4452908	362 4452908	
RCC IZMIR (Coast Guard Aegean Sea Regional Command)	232 3656825	232 3825226	
RCC MERSIN (Coast Guard Mediterranean Sea Regional Command)	324 2388790	324 2388691	
RSC CANAKKALE (Coast Guard Canakkale Group Command)	286 2177656	286 2127202	
RSC TRABZON (Coast Guard Eastern Black Sea Group Command)	462 3280793	462 3250118	
RSC AMASRA (Coast Guard Western Black Sea Group Command)	378 3151037	378 3153925 378 3153923	
RSC MARMARIS (Coast Guard Southern Aegean Sea Group Command)	252 4121807	252 4127777	
RSC ANTALYA (Coast Guard Antalya Group Command)	242 2592406	242 2592407	
RSC ISKENDERUN (Coast Guard Iskenderun Group Command)	326 6130765	326 6132054	
RSC Mudanya (Coast Guard Southern Marmara Group Command)	224 5441589	224 5440076	

ANKARA MRCC			
Control Centre: 39°55.94'N - 032°50.58'E			
	+90 312 4164801		+90 312 4253337
TLX	+607 44309 SGK A TR	@	ihbar@sg.gov.tr

(Taunton Wk 07/19)

Radioservizi Parte I, ed. 2017, pag. 74

(Scheda 200/2019)

SEZIONE B

MAR MEDITERRANEO

5.24 - 27-II-2019

Turchia - Sistemi di Controllo del Traffico Mercantile

Inserire dopo la riga "**Büyükkiremit Adasi Lt**" la seguente riga:

Büyükliman Lt Buoy		40°29' 76 N 27°32' 55 E	992711403		Reale	
---------------------------	--	----------------------------	-----------	--	-------	--

(Taunton Wk 07/19)

Radioservizi Parte I, ed. 2017, pag. 160

(Scheda 200/2019)

SEZIONE B

B4 - AVVISI DI CARATTERE GENERALE

MAR TIRRENO - ITALIA (SICILIA)



5.25 - 27-II-2019

Agrigento - Poligono tiro

Sostituire le Zone "A" e "B" con le zone:

Zona A *Agrigento*
Drasi

37°13'13"N - 013°38'43"E;

37°11'36"N - 013°39'38"E;

37°09'21"N - 013°37'23"E;

37°13'35"N - 013°35'15"E;

Zona B

37°12'38"N - 013°39'54"E;

37°12'43"N - 013°38'15"E;

37°09'51"N - 013°29'18"E;

37°07'28"N - 013°30'47"E;

37°11'34"N - 013°39'00"E.

Poligono con fronte a mare, per esercitazione di tiro con armi portatili.

Giorni ed orari di attività di tiro notificati a mezzo ordinanza.

Premessa agli Avvisi ai Naviganti e Avvisi di carattere generale I.I.3146, ed. 2019, pag. 65

(Scheda 165/2019)

MAR MEDITERRANEO



5.26 - 27-II-2019

Riferimento: A.N. (G) n. 12 della Premessa agli Avvisi ai Naviganti 2019.

Sono in neretto le piattaforme che hanno cambiato posizione rispetto all'avviso precedente.

1) Mediterranean Sea S/SE.

Maridive 520	31°24.0'N - 030°12.3'E
Unknown	31°24.1'N - 030°02.0'E
Unknown	31°24.5'N - 030°04.2'E
Sneferu	31°26.2'N - 032°58.0'E
P. Fouad	31°30.9'N - 032°31.6'E
Scarabeo 6	31°36.0'N - 030°00.1'E
Atwood Aurora	31°36.3'N - 030°04.7'E
Enso DS-6	31°36.6'N - 029°50.3'E
Karous	31°37.8'N - 032°14.1'E
Key Manhattan	31°39.5'N - 032°40.7'E
Mari-B	31°44.9'N - 034°18.3'E
Maersk Gardein	31°46.0'N - 030°34.5'E
JP Bussel	31°46.1'N - 031°20.6'E
Temsah SE-1	31°48.4'N - 031°18.4'E
Senefru	31°48.9'N - 030°56.1'E
Rosetta 1	31°50.8'N - 030°31.2'E
Ocean Lexington	31°53.2'N - 031°53.4'E
El Qaher-1	31°54.3'N - 031°54.0'E
Key Singapore	31°55.2'N - 031°51.2'E
Adryatic 4	31°55.5'N - 032°31.3'E
Unknown	31°56.7'N - 031°09.2'E
Maersk Discoverer	32°03.3'N - 032°18.7'E
Discoverer Americas	32°15.5'N - 028°38.7'E
Atwood Beacom	32°53.8'N - 035°01.1'E
Saipem 10000	32°55.8'N - 032°16.4'E
ENSCO DS-7	32°56.8'N - 033°39.2'E
Pride North America	33°00.3'N - 033°43.3'E
Saipem 12000	33°30.9'N - 031°53.9'E
Estruc. Didon	33°47.9'N - 011°53.5'E
Pride Sea Explorer	34°17.6'N - 011°48.4'E
Sea Explorer	34°22.5'N - 011°32.0'E
7 November	34°23.0'N - 012°15.0'E
Isis	34°34.1'N - 012°31.6'E
Scarabeo 4	34°39.0'N - 033°06.0'E
GSF Rig 135	35°47.9'N - 014°28.7'E
Jacket	35°55.6'N - 011°33.2'E
Petrosaudi Discover	36°00.7'N - 011°59.9'E

segue

SEZIONE B

2) Adriatic Sea-Ionian Sea.

Unknown	40°50.0'N - 018°17.0'E
Bonaccia	43°36.0'N - 014°21.2'E
Steward	44°12.8'N - 012°46.6'E
Morena I	44°13.6'N - 012°29.0'E
Annabella	44°13.7'N - 013°04.4'E
Ika-A	44°21.5'N - 013°29.3'E
Ida-B	44°26.8'N - 013°29.1'E
Armida 1	44°28.5'N - 012°27.2'E
Unknown	44°30.0'N - 013°00.0'E
Irina	44°31.7'N - 013°22.8'E
Ana	44°41.0'N - 013°16.1'E
Ivana B	44°41.2'N - 013°13.1'E
Vesna	44°41.2'N - 013°19.1'E
Ivana E	44°44.7'N - 013°14.8'E
Izabela South	44°57.5'N - 013°09.1'E
Ocean King	44°58.5'N - 013°08.0'E
Izabela North	44°58.8'N - 013°07.8'E

3) Azov Sea-Black Sea.

Globetrotter 2	43°04.1'N - 029°28.6'E
Deepwater Champion	43°52.1'N - 030°45.6'E
Unknown	44°03.4'N - 030°09.3'E
Unknown	44°31.6'N - 029°32.9'E
Unknown	44°32.7'N - 029°26.8'E
Unknown	45°15.5'N - 031°49.2'E
Tavrida	45°21.4'N - 030°54.2'E
B-312	45°34.2'N - 032°47.3'E
Ukraine (B-319)	45°35.4'N - 032°42.8'E
Number 11	45°40.5'N - 031°41.1'E
Sivash	45°42.4'N - 031°52.6'E
Number 10	45°42.7'N - 031°51.5'E
Geolog-1	46°31.8'N - 037°01.0'E

Premessa agli Avvisi ai Naviganti e Avvisi di carattere generale I.I.3146, ed. 2019

(Scheda 311/2019)

(Sostituisce l'A.N. 3.32/2019).

SEZIONE B

B5 - AVVISI PER I CATALOGHI

5.27 - 27-II-2019

A pagina 37 in corrispondenza della carta 256 modificare per leggere:

Numero	INT	Titolo	Scala 1:	Edizione	Formato	Cat.	ENC
256	3392	Litorale di Palermo	30.000	2015	DCV	D	IT400256

Catalogo I.I.3001, ed. 2018 (83)

(Scheda 241/2019)

5.28 - 27-II-2019

Idrogr.	Pagina	Numero	Titolo	Scala 1:	Edizione	Formato
CARTE ANNULLATE						
I	23-129	910 INT3302	Isola di Corsica	250.000	2011	DCV
II	25-130	2058 INT3190	Approdi e Porti di Monaco - Da Cap d'Ail a Cap Martin	7.500	2011	DCO
II	25-130	2065	Da Cavalaire-Sur-Mer alla Rade d'Agay	50.000	2006	DCV
II	25-130	2070	Da Toulon a Cavalaire-Sur-Mer Iles D'Hyeres	50.000	2006	DCO
II	25-130	2090	Da Sanintes-Marie-de-la-Mer a Port Saint-Louis-du-Rhone	49.900	2006	DCO
II	25-130	2095	Da Sete a la Pointe de l'Espiguette	50.000	2006	DCO
II	27-131	2150	Da Cap Corse a Punta di l'Acciolu - Golfo di Saint-Florent	50.000	2012	DCV
II	27-131	2158	Da Cap Muro a Cap de Fenò Ancoraggio di Porto Pollo Ancoraggio di Campomoro	50.000 10.000 10.000	2011	DCO
II	27-131	2166	Litorale a Nord di Bastia	50.000	2011	DCV

Catalogo I.I.3001, ed. 2018 (84)

(Scheda 299/2019)

5.29 - 27-II-2019

ENC	Titolo	Scala 1:	Scopo	Numero/ Edizione	Carta
-----	--------	----------	-------	---------------------	-------

Modificare l'edizione delle seguenti ENC:

Pagina 77

IT300003	Pieve Ligure to S. Rossore	90.000	Coastal	6 / 2019	3
IT300006	Ansedonia to Civitavecchia including Giannutri Island	90.000	Coastal	4 / 2019	6
IT300008	Torre Astura to Circeo Cape and Pontine Islands	90.000	Coastal	4 / 2019	8

Catalogo I.I.3001, ed. 2018 (85)

(Scheda 297/2019)

SEZIONE B

5.30 - 27-II-2019

Idrogr.	Pagina	Numero	Titolo	Scala 1:	Edizione	Formato
Extra	71	7091	Da P.ta Pietre Nere a Torre Petacciato	100.000	Febbraio 2019	CKO
			<i>Nuova edizione. Sostituisce l'edizione precedente</i>			
Extra	73	7511	Litorale di Chioggia	50.000	Febbraio 2019	CKO
			<i>Nuova edizione. Sostituisce l'edizione precedente</i>			

Catalogo I.I.3001, ed. 2018 (86)

(Scheda 310/2019)

5.31 - 27-II-2019

ENC	Titolo	Scala 1:	Scopo	Numero/ Edizione	Carta
-----	--------	----------	-------	---------------------	-------

Modificare l'edizione delle seguenti ENC:

Pagina 77

IT300004	S. Rossore to Torre Populonia including Capraia and Gorgona Islands	90.000	Coastal	7 / 2019	4
----------	---	--------	---------	----------	---

Catalogo I.I.3001, ed. 2018 (87)

(Scheda 313/2019)

SEZIONE B

B6 - AVVISI PER ELENCO FARI

5.32 - 27-II-2019

MALTA									
3334 E2059	- Bassofondo Mercanti	35 55.5 14 29.9	Q(3) W 10s	3	2	Meda cardinale E †			5.32 2019
									(Scheda 224/2019)
- LA VALLETTA									
3338	-- <i>Boa</i>						soppresso		5.32 2019
									(Scheda 195/2019)
TARANTO									
- MAR GRANDE									
-- Porto industriale interno									
--- I sporgente									
3487.2 E2145.2	---- Spigolo W	40 28.5 17 13.2	F G	10	4	PI verde		P (T): Asportato 2019-01	5.32 2019
							7		(Scheda 63/2019)
TARANTO									
3487.3	-- <i>Boa</i>	40 28.5 17 13.2	<i>FI Y 2s</i>	3	3	<i>Segnale speciale</i> ☞		0.5 - 1.5 Segnala limite area lavori molo San Cataldo Provv P	5.32 2019
									(Scheda 63/2019)
3487.4	-- <i>Boa</i>	40 28.5 17 13.3	<i>FI Y 2s</i>	3	3	<i>Segnale speciale</i> ☞		0.5 - 1.5 Segnala limite area lavori molo San Cataldo Provv P	5.32 2019
									(Scheda 63/2019)
MONOPOLI									
- Impianto di depurazione									
3696.3	-- <i>Boa</i>	40 58.1 17 17.3	<i>FI Y 5s</i>	3	3	<i>Ci segnale speciale</i> ☞		0.5 - 4.5 P	5.32 2019
									(Scheda 151/2019)
PORTO POTENZA PICENA									
- Impianto di mitilicoltura									
3915	-- <i>Boa "B"</i>	43 23.6 13 45.0	<i>FI Y 3s</i>	3	4	<i>Segnale speciale</i> ☞		0.5 - 2.5 P	5.32 2019
									(Scheda 78/2019)
3915.3	-- <i>Boa "D"</i>	43 23.2 13 44.1	<i>FI Y 4s</i>	3	4	<i>Segnale speciale</i> ☞		0.5 - 3.5 P	5.32 2019
									(Scheda 78/2019)
ANCONA									
3930.3 E2346.9	- Molo di sopraflutto, estr	43 37.9 13 29.5	FI(2) R 6s	12	8	C/Ris rossi		0.5 - 1 - 0.5 - 4	5.32 2019
									(Scheda 231/2019)

SEZIONE B

3996.1	CATTOLICA - Boa "A"	43 58.3 FI Y 3s 12 45.1	3	3	Ci segnale speciale ☘	0.5 - 2.5 Segnala limite area lavori prolungamento molo di levante. P	5.32 2019	(Scheda 248/2019)
4052.2 E7524	RAVENNA - Installazioni per idrocarburi -- P.C.W A - T	44 30.7 Mo(U) W 15s 12 21.6 Horn Mo(U) 30s	...	5 2	2 P.me 55	Formano un unico complesso P (T): Spento 2019-02 (T): Horn spento 2019-02	5.32 2019	(Scheda 163/2019)
4185 E2488.7	VENEZIA - Meda elastica	45 26.0 FI R 2s 12 23.9	6	5	Laterale sinistra □	0.5 - 1.5 ☘ (T): Asportata 2019-02	5.32 2019	(Scheda 240/2019)
4185.2 E2488.8	- Boa	45 26.1 FI(3) G 2s 12 24.0	6	5	Laterale dritta ↑	0.5 - 1.5 IRA 8M ☘ (T): Asportata 2019-02	5.32 2019	(Scheda 240/2019)
4185.4 2488.83	- Porto Rifugio Treporti -- Ingresso lato Sud --- A sinistra entrando	45 26.0 FI R 3s 12 25.2	9	5	C/Ris rosso 6	0.5 - 2.5 (T): Spento 2019/02 P	5.32 2019	(Scheda 213/2019)
4185.5 2488.82	--- A dritta entrando	45 26.0 FI G 3s 12 25.3	9	5	C/Ris verde 6	0.5 - 2.5 (T): Spento 2019/02 P	5.32 2019	(Scheda 213/2019)
4185.7 2488.9	-- Ingresso lato Nord --- A sinistra entrando	45 26.5 FI(2) R 6s 12 25.2	9	5	C/Ris rosso 6	0.5 - 1.5 - 0.5 - 3.5 (T): Spento 2019/02 P	5.32 2019	(Scheda 213/2019)
4185.8 2488.85	--- A dritta entrando	45 26.5 FI(2) G 6s 12 25.2	9	5	C/Ris verde 6	0.5 - 1.5 - 0.5 - 3.5 (T): Spento 2019/02 P	5.32 2019	(Scheda 213/2019)

Elenco Fari I.I.3134, ed. 2017

SEZIONE C

C1 - INFORMAZIONI NAUTICHE

- Informazioni Nautiche annullate con il presente fascicolo:

Negativo.

- Informazioni Nautiche in vigore:

G17001/15

- Nuove Informazioni Nautiche emesse con il presente fascicolo:

Negativo.

SEZIONE C

C2 - AVVISI NTM III

- Avvisi NTM III annullati con il presente fascicolo:

1092/18	0031/19	0117/19	0120/19	0122/19	0138/19	0139/19
0140/19	0141/19	0143/19	0144/19	0145/19	0149/19	0150/19
0153/19	0154/19	0155/19	0157/19			

- Avvisi NTM III in vigore:

0168/16	0887/18	1114/18	1122/18	0016/19	0101/19	0131/19
0210/16	0916/18	1115/18	1123/18	0020/19	0112/19	0132/19
0225/16	0946/18	1116/18	1134/18	0029/19	0125/19	0134/19
0420/18	0958/18	1117/18	1139/18	0038/19	0126/19	0136/19
0511/18	1020/18	1118/18	0011/19	0044/19	0127/19	0137/19
0787/18	1021/18	1119/18	0012/19	0048/19	0128/19	0156/19
0818/18	1037/18	1120/18	0013/19	0057/19	0130/19	

- Nuovi Avvisi NTM III emessi con il presente fascicolo:

0161/19 EASTERN MEDITERRANEAN SEA - LEBANON

1.- Gunnery exercises 07, 14, 21 and 28 FEB19 from 1300 UTC to 2300 UTC, in area bounded by:

34-26N 035-31E

34-26N 035-37E

34-22N 035-37E

34-22N 035-31E.

2.- Cancel this message on 010001 UTC MAR19.

(Scheda 270/2019)

0177/19 EASTERN MEDITERRANEAN SEA - CYPRUS

Green lighthouse of the "LIMASSOL PORT" in position 34-39.062N 033-01.457E, unlit.

(Scheda 270/2019)

0178/19 EASTERN MEDITERRANEAN SEA - EGYPT

1.- Drilling ship "SAIPEM 10000" established in 32-55.76N 032-16.39E.

2.- 500 metres berth requested.

3.- Cancel NAVAREA III 0031/19 and this paragraph.

(Scheda 270/2019)

0183/19 WESTERN MEDITERRANEAN SEA

1.- Underwater cable operations by C/S "REBECCA", in vicinity of line joining following positions:

From 13 FEB19 to 16 FEB19.

41-35.43N 006-29.10E

40-58.34N 006-50.08E.

From 18 FEB19 to 20 FEB19.

38-05.28N 009-29.20E

37-59.10N 010-21.18E

From 21 FEB19 to 22 FEB19.

37-57.35N 010-24.57E

37-51.58N 010-26.69E.

Wide berth requested.

2.- Cancel NAVAREA III 0181/19 and this paragraph.

(Scheda 311/2019)

SEZIONE C

0184/19 AZOV SEA

- 1.- Gunnery firing exercises 18 thru 20 FEB19, from 0500 UTC to 1600 UTC. Navigation temporarily dangerous in area bounded by:
45-48.6N 036-55.7E
45-48.6N 037-10.0E
45-27.0N 037-10.0E
45-32.4N 036-55.7E.
- 2.- Cancel this message on 201700 UTC FEB19.

(Scheda 311/2019)

0187/19 EASTERN MEDITERRANEAN SEA

- 1.- Gunnery exercises, 19 FEB19, from 1100 UTC to 1300 UTC, in area bounded by:
35-50N 029-10E
35-50N 030-00E
35-30N 030-00E
35-30N 029-10E.
Caution advised.
- 2.- Cancel this message on 191400 UTC FEB19.

(Scheda 311/2019)

0188/19 NORTH ADRIATIC SEA

- 1.- Firing exercises 19 FEB19, from 1100 UTC to 1600 UTC, dangerous area bounded by:
45-17.0N 012-52.5E
45-17.0N 012-57.0E
45-07.0N 013-00.0E
45-07.0N 012-52.0E.
Wide berth requested.
- 2.- Cancel this message on 191700 UTC FEB19.

(Scheda 311/2019)

0189/19 EASTERN MEDITERRANEAN SEA - CYPRUS

- 1.- An ocean tanker will be anchored conducting discharging operations in 34-34.84N 033-02.40E from 190400 UTC to 201100 UTC FEB19.
- 2.- 500 meters wide berth required.
- 3.- Cancel this message on 201101 UTC FEB19.

(Scheda 311/2019)

0190/19 EASTERN MEDITERRANEAN SEA - CYPRUS

- 1.- Firing exercises 19 thru 21 FEB19, from 0800 UTC to 1400 UTC, in area bounded by:
34-45.86N 033-25.57E (SHORE)
34-49.07N 033-35.43E (SHORE)
34-40.41N 033-35.37E
34-40.45N 033-25.54E.
The area is very dangerous for navigation.
- 2.- Cancel this message on 211401 UTC FEB19.

(Scheda 311/2019)

0191/19 LIGURIAN SEA

- 1.- Underwater cable operations 16 thru 19 FEB19, by C/S "LIDA/V2YF4", in vicinity of line joining following positions:
43-55.0N 008-42.9E
43-55.6N 008-43.3E
43-57.8N 008-45.0E
44-00.1N 008-46.8E
44-02.4N 008-48.8E
44-03.3N 008-50.0E
44-04.1N 008-51.2E
44-06.3N 008-53.6E
44-08.6N 008-55.5E
44-10.0N 008-57.1E
Wide berth requested.
- 2.- Cancel this message on 192359 UTC FEB19.

(Scheda 311/2019)

SEZIONE C

0193/19 WESTERN MEDITERRANEAN SEA - ALGERIA

1.- Naval exercises from 0001 UTC 18 FEB thru 0001 UTC 20 FEB19. Navigation, fishing and anchorage are strictly prohibited in the zone bounded by:

36-48N 005-50E

36-55N 005-50E

36-55N 005-24E

36-39N 005-24E

2.- Cancel this message on 0100 UTC 20 FEB 19

(Scheda 311/2019)

0194/19 WESTERN MEDITERRANEAN SEA - TUNISIA NORTH COAST

"GALITON" lighthouse in position 37-30.0N 008-52.6E, light unreliable.

(Scheda 311/2019)

0195/19 MEDITERRANEAN SEA - TUNISIA

1.- Boat is adrift in following position: 37-05N 010-34E. Dangerous to navigation.

2.- Cancel this MSG on 232359 UTC FEB19.

(Scheda 311/2019)

0197/19 AEGEAN SEA

1.- "NORTH OF IKARIA ISLAND" Firing exercises from 19 FEB19 from 0630 UTC to 1130 UTC.

37-45.37N 026-22.46E

37-43.27N 026-25.49E

37-40.10N 026-22.12E

37-42.22N 026-19.10E

2.- Cancel this message on 191230 UTC FEB19.

(Scheda 311/2019)

0198/19 AEGEAN SEA

"YDRA" firing practice area.

1.- Firing exercises from 19, 20 and 21 FEB19, from 0800 UTC to 1300 UTC.

Dangerous area bounded by:

37-00N 023-00E

37-00N 023-36E

37-10N 023-00E

37-10N 023-36E

2.- Cancel this message on 211400 UTC FEB19.

(Scheda 311/2019)

0199/19 IONIAN SEA

"ZAKYNTHOS" firing practice area.

1.- Firing exercises day 19 FEB19, from 0700 UTC to 1300 UTC. Days 19 and 20 FEB19 from 0700 UTC to 0900 UTC.

Days 21 and 22 FEB from 0700 UTC to 1300 UTC.

Dangerous area bounded by:

37-38.35N 020-00.24E

37-20.08N 020-59.28E

36-53.13N 020-56.38E

37-19.23N 019-58.10E

2.- Cancel this message on 211400 UTC FEB19.

(Scheda 311/2019)

SEZIONE C

0200/19 BLACK SEA

1.- Naval training from 182100 UTC to 272100 UTC FEB19, navigation temporarily dangerous, in area bounded by:

A

45-18.2N 030-40.3E

45-29.3N 030-55.4E

45-22.7N 031-05.5E

45-11.5N 030-51.2E

B

45-43.8N 031-31.3E

45-48.6N 031-57.6E

45-38.9N 032-01.4E

45-34.0N 031-34.6E

C

45-17.0N 031-30.5E

45-27.3N 031-53.5E

45-19.2N 032-01.9E

45-08.5N 031-38.0E

2. Cancel this message 272200 UTC FEB19.

(Scheda 311/2019)

0201/19 MEDITERRANEAN AND BLACK SEAS

NAVAREA III Warnings in force on 19 FEB19 at 0600 UTC.

2016: 0168, 0210, 0225.

2018: 0420, 0511, 0787, 0818, 0887, 0916, 0946, 0958, 1020, 1021, 1037, 1114, 1115, 1116, 1117, 1118, 1119, 1120, 1122, 1123, 1134, 1139.

2019: 0011, 0012, 0013, 0016, 0020, 0029, 0038, 0044, 0048, 0057, 0101, 0112, 0125, 0126, 0127, 0128, 0130, 0131, 0132, 0134, 0136, 0137, 0156, 0161, 0177, 0178, 0183, 0184, 0187, 0188, 0189, 0190, 0191, 0193, 0194, 0195, 0197, 0198, 0199, 0200, 0201.

1.- Only those less than 42 days old are daily broadcasted on SafetyNET at 1200 UTC and 2400 UTC.

2.- All NAVAREA III warnings in force are available on the web-site www.armada.mde.es/ihm/.

3.- Cancel this message on 252359 UTC FEB19.

(Scheda 311/2019)

Scheda di segnalazione per notizie idrografiche/reclamo

La presente scheda deve essere inviata all'Istituto Idrografico della Marina ed all'Autorità marittima competente per giurisdizione.

Indicare sempre il numero della carta o della pagina della pubblicazione a cui si fa riferimento. Vedi Premessa I.I. 3146 par. 5.

Carta Nautica n° _____ Portolano n° _____ pag. _____
Carta Nautica In Kit n.° _____ Elenco Fari pag. _____
Radioservizi Parte Prima pag. _____ Radioservizi Parte Seconda pag. _____
Avviso ai Naviganti n° _____ Informazione Nautica n° _____

NOTIZIA IDROGRAFICA (All'attenzione della Sezione Documentale)

DESCRIZIONE DELLA SEGNALAZIONE

INDICAZIONI DEL MITTENTE

Data del rilievo: _____
In navigazione: da _____ a _____
Posizione: lat. _____; long. _____
In porto a: _____ a bordo della _____

RECLAMO

- Richiesta di riscontro formale (per iscritto) Riscontro non richiesto
 Richiesta di riscontro informale (telefonico)

Motivi del reclamo:

Eventuali richieste:

DATI DEL MITTENTE

Qualifica (se dipendente): _____

Cognome e Nome: _____

Indirizzo: _____ Tel: _____

Nota informativa (ex art. 13 D.Lgs. 196/2003):

I dati personali vengono trattati per finalità istituzionali e statistiche. Non verranno divulgati a terzi. La natura del conferimento è comunque facoltativa.

FIRMA DEL COMPILATORE

_____ li _____
