

ISTITUTO IDROGRAFICO DELLA MARINA - GENOVA

FASCICOLO RIEPILOGATIVO

Relativo al Volume

ELENCO DEI FARI E SEGNALI DA NEBBIA

Edizione 2017

La presente raccolta di Avvisi contiene tutte le varianti in vigore, relative al
ELENCO DEI FARI E SEGNALI DA NEBBIA
ed. 2017
che hanno interessato il volume fino al fascicolo Avvisi ai Naviganti N. 10/22 compreso.



GENOVA
2022

© Copyright IIM Genova 2022

Istituto Idrografico della Marina

Passo dell'Osservatorio, 4 – 16135 Genova

Tel.: +39 010 24431 Telefax: +39 010 261400

PEC: maridrografico.genova@postacert.difesa.it

PEI: maridrografico.genova@marina.difesa.it

Sito: www.marina.difesa.it

“Documento ufficiale dello Stato (Legge 02/02/1960, n. 68; DPR 90/2010, articolo 222, comma 1, lettera b e comma 2, lettera a). Questo documento contiene dati protetti da copyright. È consentita solo l'effettuazione di copie a uso esclusivamente interno necessarie per l'aggiornamento della documentazione nautica”.

0835	CANNES - Ondametro	43 32.6 FI(5) Y 20s 7 00.8	...	3	Boa sferica segnale speciale ☼		1.28 2019
0837 E0800	- Frangionde, estr	43 32.7 VQ(3) R 2s 7 01.1	23	8	T esag bianca som rossa 21	Stazione di segnali di traffico internazionale Ripetitore a 350m per 315° IVQ.W.2s sul fanale aeronautico a 1,25 M per 325° (Alt. 114m)	(Scheda 1688/2018) 20.25 2017
0838.5	BATÈGUIER - Boa	43 31.5 Q(9) W 15s 7 01.8	3	1	Ad asta cardinale W ↕		(Scheda 1297/2017) 20.25 2017
0838.7	- Boa	43 31.6 Q W 7 01.9	2	1	Ad asta cardinale N ↗		(Scheda 1297/2017) 20.25 2017
0840	GOLFE JUAN - Impianto di itticoltura	43 31.4 VQ W 7 03.5	...	3	Boa a fuso cardinale N ↗		(Scheda 1297/2017) 20.25 2017
0844	- Riserva marina "Vallauris" -- Boa NE	43 33.1 FI(4) Y 15s 7 04.4	Cn segnale speciale ☼	3 boe speciali per SW a 0,5M 1 boa speciale per SSE a 0,3M	(Scheda 1297/2017) 20.25 2017
0844.3	-- Boa SE					soppresso	(Scheda 1297/2017) 20.25 2017
0849.6	- Cap d'Antibes	43 33.3 VQ(9) W 10s 7 06.8	...	3	Boa a fuso cardinale W ↕	Segnala un impianto di itticoltura	(Scheda 1297/2017) 20.25 2017
0849.7	- Port Mallet	43 33.2 VQ(6)+LFI W 10s 7 06.9	...	2	Boa a fuso cardinale S ↘	Segnala un impianto di itticoltura	(Scheda 1297/2017) 20.25 2017
0851.5	- LE CROUTON -- Boa	43 33.6 Q R 7 07.2	2	1	A fuso laterale sinistra □		(Scheda 1297/2017) 20.25 2017
0854.1	ANTIBES - La Salis -- Jetée Est, estr	43 34.2 FI(4) WR 15s 7 07.9	2	6	Struttura metallica bianca con sommità rossa	218 W 245 R 218	(Scheda 1009/2019) 16.70 2019
0856.7	SAINT-LAURENT-DU-VAR - Impianto di itticoltura	43 39.1 VQ(3) W 5s 7 10.3	...	3	Boa a fuso cardinale E ↗		(Scheda 531/2022) 6.89 2022
0857.3	- Ondametro					soppresso	(Scheda 1364/2019) 19.37 2019

0857.5	- Ondametro						soppresso	19.37 2019
								(Scheda 1364/2019)
	NICE							
0858 E0822	- Jetée du Large, estr	43 41.4 7 17.3	FI R 4s	21	8	T piramidale bianca lant rossa	0.1 - 3.9	8.66 2019
						22		
								(Scheda 436/2019)
0859 E0823	- Entrata, lato E	43 41.5 7 17.4	FI G 4s	5	3	Col bianca som verde 5	1 - 3	26.34 2019
								(Scheda 859/2019)
0859.5	- Canale d'accesso -- Boa n°1	43 41.2 7 17.6	Q G	2	2	Cn laterale dritta ↑		26.34 2019
0859.52	-- Boa n°3	43 41.4 7 17.6	FI G 4s	...	1	Cn laterale dritta ↑		(Scheda 859/2019) 26.34 2019
0859.54	- Boa n°5	43 41.4 7 17.5	FI(2) G 6s	...	1	Cn laterale dritta ↑		(Scheda 859/2019) 26.34 2019
0859.56	- Boa n°7	43 41.5 7 17.4	FI(3) G 12s	...	1	Cn laterale dritta ↑		(Scheda 859/2019) 26.34 2019
								(Scheda 859/2019)
0860 E0824	Bassin du Commerce-Passe du Commerce - Lato W	43 41.5 7 17.2	FI(2) R 6s	6	3	Col bianca som rossa 5	1 - 1 - 1 - 3	26.34 2019
0860.2 E0824.2	- Lato E	43 41.5 7 17.3	FI(2) G 6s	6	3	Col bianca som verde 4	1 - 1 - 1 - 3	(Scheda 859/2019) 26.34 2019
								(Scheda 859/2019)
0861 E0825	Bassin des Amiraux-Passo interno - Lato S - Pontile NGV	43 41.6 7 17.1	FI(3) R 12s	6	3	Col bianca som rossa 5	1 - 1.5 - 1 - 1.5 - 1 - 6	26.34 2019
0861.2 E0826	- Lato N	43 41.6 7 17.1	FI(3) G 12s	6	3	Col bianca som verde 5	1 - 1.5 - 1 - 1.5 - 1 - 6	(Scheda 859/2019) 26.34 2019
								(Scheda 859/2019)
0865	RADA DI VILLEFRANCHE - Boa scientifica - EQL3	43 40.9 7 19.2	FI(5) Y 20s	...	2	Sferica segnale speciale ⊗		5.60 2022
								(Scheda 348/2022)
	VILLEFRANCHE SUR MER							
0867 E0830	- Darsena S -- Jetée E, estr	43 42.0 7 18.6	DIR Q WR	8	W 8 R 6	Ed bianco lant rossa cup bianca	000 R 350 W 000	26.34 2019
						9		
								(Scheda 1147/2019)

VILLEFRANCHE-SUR-MER									
0868 E0832	- Port N - Môle de la Santé, estr	43 42.2 7 18.8	FI(4) R 15s	10	4	Col bianca/ba rossa 6	1 - 1.5 - 1 - 1.5 - 1 - 1.5 - 1 - 6.5	5.60 2022	(Scheda 414/2022)
SAINT-JEAN-CAP-FERRAT									
0870 E0833	- Molo di protezione, estr	43 41.5 7 20.1	FI(4) R 15s	10	8	Tcn bianca som rossa 8	1 - 1.5 - 1 - 1.5 - 1 - 1.5 - 1 - 6.5	20.25 2017	(Scheda 1297/2017)
0870.2 E0833.4	- Pennello E, estr						soppresso	8.52 2022	(Scheda 673/2022)
0870.3 E0834	- Pennello W, estr						soppresso	8.52 2022	(Scheda 673/2022)
SILVA-MARIS									
0877 E0838	- Jetée SE, estr	43 43.0 7 21.1	FI(2) R 6s	5	9	Col bianca/ba rossa lant rossa 6	1 - 1 - 1 - 3	11.38 2020	(Scheda 776/2020)
PRINCIPATO DI MONACO									
- FONTVIEILLE									
0879	-- <i>Ondametro</i>	43 42.8 7 25.6	FI(5) Y 20s	...	1	<i>Boa sferica</i>	Fanale arancione su antenna alta 1,80 m	20.25 2017	(Scheda 1297/2017)
- FONTEVILLE									
0879.3	-- <i>ODAS</i>	43 43.4 7 26.3	FI(5) Y 20s	...	2	<i>Super boa</i>		7.65 2018	(Scheda 347/2018)
- PORT LA CONDAMINE (Port Hercule)									
0881.9	-- <i>Ondametro</i>	43 44.0 7 25.9	FI(5) Y 20s	...	4	<i>Sferica segnale speciale</i> ⚡		8.52 2022	(Scheda 673/2022)
0882	-- <i>Boa oceanografica</i>	43 44.2 7 25.8	FI(2) Y 6s	...	3	<i>Cn con segnale speciale</i> ⚡		20.25 2017	(Scheda 1297/2017)
0882.1	-- <i>Boa oceanografica</i>						soppresso	4.57 2020	(Scheda 69/2020)
0882.2	-- <i>Boa oceanografica</i>	43 44.7 7 26.1	FI(2) Y 6s	...	3	<i>Cn segnale speciale</i> ⚡		20.25 2017	(Scheda 1297/2017)
0882.3	-- <i>Boa oceanografica</i>	43 44.8 7 26.4	FI(2) Y 6s	...	3	<i>Cn segnale speciale</i> ⚡		20.25 2017	(Scheda 1297/2017)
MENTON									
0884.5 E0848.1	- Contre-jetée N, estr	43 46.6 7 30.7	FI(4) G 15s	4	3	T.ta bianca som verde 4	1 - 1.5 - 1 - 1.5 - 1 - 1.5 - 1 - 6.5 ⚡	20.25 2017	(Scheda 1297/2017)

0890	- Zona "DYFAMED" -- <i>Boa ODAS "Côte d'Azur"</i>	43 22.9 FI(5) Y 20s 7 49.7	Super boa	☞	20.25 2017
0890.3	-- <i>Boa "Boussole"</i>	43 22.0 FI(5) Y 20s 7 54.0	Ad asta segnale speciale ☞		(Scheda 1297/2017) 20.25 2017
0903	MACINAGGIO - <i>Finocchiarola</i>	42 59.5 VQ(3) W 5s 9 28.7	4	4	Boa a fuso cardinale E †	☞	20.25 2017
0904 E0854	- Jetée du large, estr	42 57.7 FI(2) WR 6s 9 27.3	8	W 10 R 7	T bianca som rossa 8	1 - 1 - 1 - 3 120 R 218 W 331 R 000 R att 120	(Scheda 1297/2017) 13.33 2019
0905 E0855	Capo Sagro	42 47.7 FI(3) W 12s 9 29.5	30	12	T.ta bianca som verde 4	1 - 1.5 - 1 - 1.5 - 1 - 6 Fanale Riserva: 8M	(Scheda 859/2019) 1.42 2022
0905.4 E0862	TOGA - Molo E, estr	42 42.6 Q R 9 27.4	10	4	T.ta bianca som rossa 6	0.6 - 0.6	(Scheda 1297/2017) 20.25 2017
0905.8 E0862.6	- Controdiga, estr	42 42.6 Q G 1.2s 9 27.4	...	2	Sost bianco 4	0.6 - 0.6	(Scheda 1297/2017) 20.25 2017
0906 E0856	BASTIA - Jetée du Dragon	42 41.7 Q.R.1,2s 9 27.2	16	14	T grigia lant rossa 13	0,6 - 0,6 040 R att 130 R 040	(Scheda 1297/2017) 24.70 2021
0908 E0858	- Môle Genôis, estr	42 41.7 FI(3) G 12s 9 27.2	13	5	T grigia som verde 9	1 - 1.5 - 1 - 1.5 - 1 - 6	(Scheda 2026/2021) 25.86 2021
0909 E0859	BASTIA - Bastia Vieux Port -- Entrance	42 41.7 FI(3) R 12s 9 27.1	...	3	PI □	1 - 1.5 - 1 - 1.5 - 1 - 6	(Scheda 2363/2021) 4.50 2022
0910.2	- Jetée Saint-Nicolas Tenon Est	42 42.0 FI(2)G.6s 9 27.3	4	2	Palo metallico verde		(Scheda 276/2022) 20.24 2020
0912	BASTIA - Terminale gasdotto - BASTIA S -- <i>Boa "Bastia S"</i>	42 39.6 Q(3) W 10s 9 27.9	4	6	A fuso cardinale E †	☞	(Scheda 1713/2020) 20.25 2017
0914	- Terminale petroli di Lucciana -- <i>Boa "Lucciana"</i>	42 32.9 VQ(3) W 5s 9 33.0	4	6	A fuso cardinale E †	☞	(Scheda 1297/2017) 20.25 2017
							(Scheda 1297/2017)

0917	SOLENZARA - Terminale petroli	41 55.2 9 25.7	<i>Q(3) W 10s</i>	4	6	Boa a fuso cardinale E	 FI R 4s su 8 boe luminose di segnale speciale (segnalano la zona interdetta BA 126)	20.25 2017
(Scheda 1297/2017)								
0921.6	GOLFE DE PORTO - VECCHIO - Boa "Saphir"	41 36.3 9 18.2	<i>FI(2) W 10s</i>	2	2	A fuso pericolo isolato		1.28 2019
(Scheda 1839/2018)								
0922.19	PORTO-VECCHIO - Canale d'accesso al porto turistico -- Boa	41 35.9 9 18.2	<i>FI(2) G 6s</i>	...	2	Cn laterale dritta	0.2 - 1.4 - 0.2 - 4.2 FI(2) R 6s su boa laterale sinistra a 80m formano coppia	20.25 2017
(Scheda 1297/2017)								
0922.2	-- Boa "Bifurcation"	41 35.6 9 17.8	<i>FI(2+1) G 10s</i>	3	3	A fuso laterale dritta	0.6 - 0.6 - 0.6 - 1.8 - 0.6 - 5.8 FI(3) R 12s su boa laterale sinistra a 90m formano coppia	20.25 2017
(Scheda 1297/2017)								
0923	- Îles Cerbicales "Vacca"	41 32.6 9 24.0	<i>Q(3) W 10s</i>	4	6	Boa a fuso cardinale E		20.25 2017
(Scheda 1297/2017)								
0923.2	- Îles du Toro - "Toro"	41 30.4 9 23.5	<i>Q(6)+LFI W 15s</i>	4	7	Boa a fuso cardinale S		20.25 2017
(Scheda 1297/2017)								
0924 E0872	BOCICHE DI BONIFACIO - Île Lavezzi - Capu di U Beccu	41 20.1 9 15.5	Iso WR 4s	27	W 18 R 14	T quadr e casa a fsc bianche e rosse 12	2 - 2 243 W 351 R 243 Parzialmente occul 138 - 218 (80) Fanale Riserva: Oc(2) WR 6s W 10M R 7M FI(4) Y 12s su boa 1M a WSW	20.25 2017
(Scheda 1297/2017)								
0926.2	- Boa "Perduto"	41 22.3 9 17.8	<i>VQ(9) W 10s</i>	4	6	A fuso cardinale W	(T): Funziona con portata ridotta 3M 2012-12 	20.25 2017
(Scheda 1297/2017)								
0926.6	- ÎLE CAVALLO -- Boa "1"	41 21.3 9 16.1	<i>FI G 2.5s</i>	...	2	Cn laterale dritta		21.27 2017
(Scheda 1297/2017)								
0926.7	-- Boa "2"	41 21.3 9 16.0	<i>FI R 2.5s</i>	...	2	Ci laterale sinistra		21.27 2017
(Scheda 1297/2017)								
0926.8	-- Boa "3"	41 21.4 9 16.0	<i>FI(2) G 6s</i>	...	2	Cn laterale dritta		21.27 2017
(Scheda 1297/2017)								

0926.9	-- <i>Boa "4"</i>	41 20.9 9 15.9	<i>FI(2) R 6s</i>	...	2	<i>Ci laterale sinistra</i>				21.27 2017
0928 E0876	- Capo Pertusato	41 22.0 9 11.1	FI(2) W 10s	100	25	T quadr bianca spigoli e som neri 19	0.1 - 2.4 - 0.1 - 7.4 VIS 239 - 113 (234) (T): FI(2) W 6s100m15M 2022		(Scheda 1297/2017)	9.22 2022
0939 E0888	- Capo di Feno	41 23.5 9 05.8	<i>FI(4) WR 15s</i>	23	W11 R 7	T quadr bianca som nera 11	1 - 1.5 - 1 - 1.5 - 1 - 1.5 - 1 - 6.5 150 R 270 W 150 Fanale Riserva: W 5; R 3		(Scheda 911/2022)	21.27 2017
0946	BAIE DE FIGARI - <i>Boa</i>	41 27.4 9 03.3	<i>FI R 2.5s</i>	...	2	<i>Ci laterale sinistra</i>			(Scheda 1297/2017)	21.27 2017
0946.3	- <i>Boa</i>	41 27.6 9 03.5	<i>FI G 2.5s</i>	...	2	<i>Cn laterale dritta</i>			(Scheda 1297/2017)	21.27 2017
0947 E0889	- PIANOTTOLI-CALDARELLO -- <i>Jetée, estr (fanale di guida)</i>	41 28.5 9 04.3	Q WRG	...	W 7 R 6 G 6	T.ta bianca	026 G 035 W 037.5 R 046 Osc 026		(Scheda 1297/2017)	1.28 2019
0951 E0899	PROPRIANO - Porto turistico -- <i>Passaggio a W</i> --- <i>A sinistra</i>	41 40.6 8 54.1	<i>FI(3) R 12s</i>	5	2	Col bianca som rossa 1	1 - 1.5 - 1 - 1.5 - 1 - 6		(Scheda 1831/2018)	21.27 2017
0951.1 E0898.5	--- <i>A dritta</i>	41 40.6 8 54.1	<i>FI(3) G 12s</i>	5	2	Col bianca som verde	1 - 1.5 - 1 - 1.5 - 1 - 6		(Scheda 1297/2017)	1.28 2019
0951.2 E0899.2	-- <i>Frangiflutti</i> --- <i>Estr E</i>	41 40.7 8 54.4	<i>FI(2) G 6s</i>	5	2	Sost bianco som verde scuro 3	1 - 1 - 1 - 3		(Scheda 1831/2018)	21.27 2017
0957	AJACCIO - <i>Boa "Tabernacle"</i>	41 52.0 8 36.5	<i>FI(3) R 12s</i>	4	3	<i>A fuso laterale sinistra</i>	1 - 1.5 - 1 - 1.5 - 1 - 6 		(Scheda 1297/2017)	21.27 2017
0957.4	- <i>Impianto di itticoltura</i> -- <i>Boa</i>	41 53.8 8 37.9	<i>Q(6)+LFI W 15s</i>	...	1	<i>A fuso cardinale S</i>			(Scheda 1297/2017)	21.27 2017
0957.5	-- <i>Boa</i>	41 54.1 8 38.3	<i>VQ(3) W 5s</i>	...	3	<i>A fuso cardinale E</i>			(Scheda 1297/2017)	21.27 2017
0957.6	-- <i>Boa</i>	41 53.9 8 38.2	<i>VQ(3) W 5s</i>	<i>A fuso cardinale E</i>			(Scheda 1297/2017)	1.28 2019
									(Scheda 1831/2018)	

0959 E0908	- La Citadelle	41 55.0 8 44.5	FI(2) WR 10s	19	W 20 R 16	T bianca som rossa 13	0.1 - 2.4 - 0.1 - 7.4 045 R 057 Obscd 175 W 045 R: sugli scogli Butticino e La Guardiola	23.32 2019
0965.5 E0910.5	- Môle Croisiere	41 55.2 8 44.6	Q G	5	6	Col bianca som verde	(Scheda 1282/2019)	1.28 2019
0971 E0913	- Jetée du Margonajo, estr						soppresso	(Scheda 1831/2018) 18.27 2019
0971.4	- Port Charles Ornano -- Canale d'entrata --- <i>Boa "n°1"</i>	41 55.7 8 44.8	<i>FI G 4s</i>	...	2	<i>Boa conica verde</i> ↑		(Scheda 1221/2019) 23.32 2019
0971.5	--- <i>Boa "n°2"</i>	41 55.7 8 44.8	<i>FI R 4s</i>	...	2	<i>Boa cilindrica rossa</i> □	(Scheda 1282/2019)	23.32 2019
0971.6	--- <i>Boa "n°5"</i>	41 55.8 8 44.7	<i>FI(2) G 6s</i>	...	2	<i>Boa conica verde</i> ↑	(Scheda 1282/2019)	23.32 2019
0972 E0914	- ASPRETTO, base militare -- Jetée exterieure, estr	41 55.3 8 45.7	ISO G 4s	8	4	Col bianca som verde 5	(Scheda 1282/2019)	8.52 2022
0972.2 E0915	-- Jetée interieure, estr	41 55.3 8 45.8	ISO R 4s	6	4	Col bianca som rossa 4	(Scheda 673/2022)	8.52 2022
0972.8 E0916	CARGESE - Île de Gargalu	42 22.3 8 32.1	FI WR 4s	37	W 8 R 5	Col bianca som nera 7	1 - 3 348 W 214 R 348 Occul dalla scogliera dell'isola 221 - 345 (124) Funzionamento irregolare (pannelli solari)	21.27 2017
0973	GALÉRIA - <i>Impianto di itticoltura</i>	42 25.5 8 38.6	Q W	<i>Boa a fuso cardinale N</i> ↑	(Scheda 1297/2017)	21.27 2017
0981.1 E0923.5	CALVI - Quai d'Honneur, estr	42 33.9 8 45.5	FI G 4s	4	3	Pil.ne metallico 3	(Scheda 628/2019)	10.26 2019
0981.2	- <i>Ancoraggio</i>	42 33.8 8 45.7	Q W	<i>Boa a fuso cardinale N</i> ↑	Posizionata dal 15 Aprile al 15 Ottobre	21.27 2017
0981.5	- <i>Impianto di itticoltura</i>	42 33.9 8 46.8	VQ(9) W 10s	...	3	<i>Boa cn cardinale W</i> ↓	(Scheda 1297/2017)	21.27 2017
							(Scheda 1297/2017)	

SANT'AMBROGIO										
0982 E0924	- Jetée NE, estr	42 36.2 8 49.7	FI(2) G 6s	7	2	PI bianco som verde 7	1 - 1 - 1 - 3		9.22 2022	(Scheda 911/2022)
ÎLE-ROUSSE										
0983 E0926	- La Pietra	42 38.7 8 55.9	FI(3) WG 12s	64	W 14 G 11	T quadr bianca som verde e casa bianca 13	1 - 1.5 - 1 - 1.5 - 1 - 6 079 W 234 G 079		21.27 2017	(Scheda 1297/2017)
GOLFE DE SAINT-FLORENT										
- SAINT-FLORENT										
0995 E0933	-- Jetée N, estr	42 40.8 9 17.8	FI(2) WR 6s	6	W 9 R 6	Col tcn bianca som rossa 5	1 - 1 - 1 - 3 116 R 080 W 116		21.27 2017	(Scheda 1297/2017)
0998.3	- <i>Boa Ondametrica</i>	42 45.9 9 19.7	FI(5) Y 20s	...	2	Sferica segnale speciale ⚡			3.57 2022	(Scheda 52/2022)
CENTURI										
- Île de Capense										
0999.5		42 58.1 9 20.4	Q W	...	2	Boa a fuso cardinale N ↑			21.27 2017	(Scheda 1297/2017)
1000 E0940	Isola Razzoli, punta NW	41 18.4 9 20.4	FI WR 2.5s	77	W 19 R 15	T di pietra 12	0.1 - 2.4 022 W 092 R 137 W 237 R 320 IRA W 19; R 15M Racon: Mo(M) 30s 6M AIS MMSI 992471125		2.32 2021	(Scheda 36/2021)
AREA MARINA PROTETTA CAPO TESTA - PUNTA FALCONE										
- Zona "A"										
1015.3	-- <i>Boa</i>	41 14.8 9 06.4	FI Y 4s	3	3	A fuso segnale speciale ⚡	0.5 - 3.5 P (T): Asportata 2021-12		2.39 2022	(Scheda 2654/2021)
1015.31	-- <i>Boa</i>	41 14.9 9 07.4	FI Y 4s	3	3	A fuso segnale speciale ⚡	0.5 - 3.5 P (T): Asportata 2021-12		2.39 2022	(Scheda 2654/2021)
1015.32	-- <i>Boa</i>	41 13.3 9 07.4	FI Y 4s	3	3	A fuso segnale speciale ⚡	0.5 - 3.5 P (T): Asportata 2021-12		2.39 2022	(Scheda 2654/2021)
1015.33	-- <i>Boa</i>	41 13.4 9 06.4	FI Y 4s	3	3	A fuso segnale speciale ⚡	0.5 - 3.5 P (T): Asportata 2021-12		2.39 2022	(Scheda 2654/2021)
SANTA TERESA DI GALLURA										
1019 E0936.3	- A dritta entrando	41 14.5 9 11.7	FI G 4s	8	4	PI verde 6	1 - 3 (T): Spento 2021-05		12.62 2021	(Scheda 968/2021)
1023 E0939	- Secca Marmorata	41 15.7 9 14.6	VQ W	6	5	ME cardinale N ↑ 6	P		21.27 2017	(Scheda 1297/2017)

1024 E0939.5	- Scoglio Paganetto	41 14.8 Q W 9 16.5	6	5	ME cardinale N ↑ 6	P	21.27 2017
(Scheda 1297/2017)							
PALAU							
- Porto turistico							
1042 E0990.6	-- Molo di protezione, estr	41 10.8 F G 9 23.2	6	3	PI verde 5	P	2.30 2019
(Scheda 32/2019)							
1042.2 E0990.4	-- Scogliera, estr	41 10.8 F R 9 23.1	6	3	PI rosso 5	P	2.30 2019
(Scheda 32/2019)							
LA MADDALENA							
- CALA BALBIANO							
1053	-- Pontile W, estr	41 12.6 F I R 4s 9 24.2	4	3	PI rosso □	1 - 3 P	26.34 2021
(Scheda 2337/2021)							
1053.1	-- Pontile E, estr	41 12.6 F I G 4s 9 24.2	4	3	PI verde ↑	1 - 3 P	26.34 2021
(Scheda 2337/2021)							
1053.21	-- <i>Boa</i>	41 12.6 F I G 3s 9 24.2	4	2	<i>Ad asta laterale dritta</i> ↑	0.5 - 2.5 P	26.34 2021
(Scheda 2337/2021)							
1053.22	-- <i>Boa</i>	41 12.6 F I Y 3s 9 24.2	3	2	<i>Ad asta segnale speciale</i> ⌘	0.5 - 2.5 Segnala scogli affioranti P	26.34 2021
(Scheda 2337/2021)							
LA MADDALENA							
1075 E0964	- Diga Punta Chiara, estr	41 12.8 F I R 3s 9 24.7	5	3	PI rosso 2	1 - 2 (T): Spento 2021-01	5.35 2021
(Scheda 260/2021)							
GOLFO DI ARZACHENA							
1130 E0994	- Secca di Tre Monti, limite N	41 09.3 F I (2) W 8s 9 27.9	5	5	ME pericolo isolato ♣	0.5 - 1 - 0.5 - 6 ⌘	5.60 2022
(Scheda 419/2022)							
CANNIGIONE							
- Molo							
1131.5 E0995.1	-- Estr N	41 06.6 F I R 4s 9 26.6	6	3	PI rosso	1 - 3 P	12.62 2021
(Scheda 968/2021)							
ISOLA CAPRERA							
- Ponte della Moneta							
1138 E0977	-- Fanale	41 13.0 F R 9 26.5	5	3	Campata del ponte 5	lato sud	5.24 2020
(Scheda 210/2020)							
ISOLA CAPRERA							
1138.1	-- Fanale	41 13.0 F R 9 26.5	5	3	Campata del ponte 5	lato Nord	5.24 2020
(Scheda 210/2020)							

1138.2 E0978	ISOLA CAPRERA -- Fanale	41 13.0 F G 9 26.5	5	3	Campata del ponte 5	lato Sud	5.24 2020
(Scheda 210/2020)							
1138.21	ISOLA CAPRERA -- Fanale	41 13.0 F G 9 26.5	5	3	Campata del ponte 5	lato Nord	5.24 2020
(Scheda 210/2020)							
1150 E1004	GOLFO ARANCI - Secche del Cervo	41 08.7 Q(3) W 10s 9 32.7	6	4	Meda cardinale E ↑ 2	P	24.30 2019
(Scheda 1694/2019)							
1152.85 E1008.2	GOLFO PEVERO - Secca	41 07.2 ... 9 33.1	<i>Non Approvato: Q.W.1s6m4M (0.5-0.5), Meda cardinale N ↑</i>	17.45 2021
(Scheda 1582/2021)							
1156 E1009.2	CALA VOLPE - Caletta N -- A dritta entrando	41 04.9 FI G 4s 9 32.5	6	1	PI laterale dritta 6	0.5 - 3.5 P	24.30 2019
(Scheda 1694/2019)							
1156.2 E1009.4	-- A sinistra entrando	41 05.0 FI R 4s 9 32.3	7	1	PI laterale sinistra 6	0.5 - 3.5 P	24.30 2019
(Scheda 1694/2019)							
1161 E1009.72	MARANA - Molo a dritta entrando, estr	41 00.3 Iso G 6s 9 33.7	6	3	PI verde 4	++ P All'interno del porticciolo tre fanali: 2 F G e F R P	6.33 2018
(Scheda 305/2018)							
1166 E1012.4	GOLFO ARANCI - Molo a dritta, seconda invasatura, estr	40 59.6 ... 9 37.3	<i>Non Approvato: Oc G 3s (1-2) 8m 3M</i> PI verde	2.30 2019
(Scheda 8/2019)							
1168 E1012	- Porto turistico-peschereccio -- A dritta entrando	40 59.7 F G 9 37.3	6	4	PI/Ca verdi 3		16.29 2018
(Scheda 305/2018)							
1168.2 E1012.05	-- A sinistra entrando	40 59.8 F R 9 37.3	6	4	PI/Ca rossi 3		16.29 2018
(Scheda 305/2018)							
1168.6 E1011.75	- Pontile lungomare	41 00.0 ... 9 37.3	<i>Non Approvato: luce W</i>	19.40 2018
(Scheda 1289/2018)							
1168.8 E1011.6	- Darsena -- a dritta entrando	41 00.0 ... 9 37.3	<i>Non Approvato: luce G</i>	19.40 2018
(Scheda 1289/2018)							

1168.9 E1011.5	-- a sinistra entrando	41 00.0 ... 9 37.3	<i>Non Approvato: luce R</i>	19.40 2018
(Scheda 1289/2018)								
1208	OLBIA - Boa	40 55.1 <i>FI R 4s</i> 9 30.9	3	4	<i>Ci laterale sinistra</i> ☐		0.5 - 3.5	26.34 2019
(Scheda 1833/2019)								
1221	CAPO CERASO - Boa meteo/marina	40 55.4 <i>FI(5) Y 20s</i> 9 37.6	4	3	<i>Segnale speciale</i> ✂		1 - 1 - 1 - 1 - 1 - 1 - 1 - 1 - 1 - 1 - 11 P (T): Asportata 2017-11	24.20 2017
(Scheda 1685/2017)								
1222.5 E1013.9	- Meda elastica E	40 55.3 <i>Q(3) W 10s</i> 9 39.2	6	3	Cardinale E ⚡		(T): Miraglio asportato 2017-11	24.20 2017
(Scheda 1685/2017)								
1225.33 E1027	AREA MARINA PROTETTA TAVOLARA - PUNTA CODA CAVALLO - Meda "E"	40 54.1 <i>FI(2) Y 10s</i> 9 42.9	7	2	PI segnale speciale ✂		0.5 - 1 - 0.5 - 8 P (T): Asportato 2017-11	24.20 2017
(Scheda 1685/2017)								
1225.44	- Boa "I"	40 52.6 <i>FI(2) Y 10s</i> 9 47.3	4	2	<i>Segnale speciale</i> ✂		0.5 - 1 - 0.5 - 8 P (T): Asportato 2017-11	24.20 2017
(Scheda 1685/2017)								
1227 E1028.4	ISOLA TAVOLARA - Porticciolo -- Molo sopraflutto, estr	40 55.2 <i>F R</i> 9 43.6	6	3	PI rosso	4		7.40 2019
(Scheda 389/2019)								
1228 E1028.6	-- Molo sottoflutto, estr	40 55.1 <i>F G</i> 9 43.6	6	3	PI verde	5		7.40 2019
(Scheda 389/2019)								
1228.05 E1028.75	Secca Testa di Moro	40 49.2 <i>Q(6)+LFI W 15s</i> 9 42.5	6	3	ME cardinale S ⚡		P (T): Spento 2017-11	24.20 2017
(Scheda 1685/2017)								
1228.7 E1028.9	OTTIOLU - Molo sottoflutto, estr	40 44.3 <i>FI R 3s</i> 9 42.7	5	5	PI rosso	4	1 - 2 P	8.52 2022
(Scheda 1344/2019)								
1232 E1031	CALA GONONE - Molo sopraflutto, estr	40 16.8 <i>F G</i> 9 38.4	7	3	PI verde		++ P	26.34 2019
(Scheda 1833/2019)								
1234.6	SANTA MARIA NAVARRESE - Boa ingresso Porto Turistico	39 59.4 <i>FI(2) W 4s</i> 9 41.6	3.5	3	<i>Boa ad asta di pericolo isolato</i> ⚡		0.5 - 1 - 0.5 - 2 P Segnala bassi fondali pericolosi, Stagionale da Maggio a Settembre	24.70 2021
(Scheda 2057/2021)								

ARBATAX									
1235 E1033	- Molo di Levante -- Estr	39 56.7 9 42.2	FI R 3s	9	8	T bianca fsc rossa 8	1 - 2		24.20 2017
									(Scheda 1649/2017)
1242 E1036	- Molo di Ponente, estr	39 56.4 9 42.2	FI GR 3s	13	8	C verde/Tcn 10	1 - 2 107 R 147 G 107		13.34 2021
							R: sui bassi fondali dell' avanporto (T): Spento (2021-06)		(Scheda 1279/2021)
CAGLIARI									
1273.3 E1065.71	- Canale -- Meda N.2	39 07.9 9 07.1	FI G 4s	6	3	ME laterale dritta ↑	P (T): Spento 2021-01		5.35 2021
									(Scheda 176/2021)
1273.4 E1065.72	-- Meda N.3	39 07.9 9 07.0	FI R 4s	6	3	ME laterale sinistra □	P (T): Asportata 2021-01		5.35 2021
									(Scheda 176/2021)
1273.5 E1065.73	-- Meda N.4	39 08.8 9 06.7	FI G 3s	6	3	ME laterale dritta ↑	P (T): Asportato 2021-01		5.35 2021
									(Scheda 176/2021)
1273.6 E1065.74	-- Meda N.5	39 08.9 9 06.5	FI R 3s	6	3	ME laterale sinistra □	P (T) Spenta (2022-01)		3.57 2022
									(Scheda 100/2022)
1275 E1057.6	- Canale al porto industriale -- Meda laterale dritta (modificata)	39 10.4 9 06.7	FI(2+1) G 7s	6	3	ME verde fsc rossa ↑	0.5 - 0.5 - 0.5 - 1 - 0.5 - 4 P (T): Funziona a portata ridotta 2021-01		5.35 2021
									(Scheda 176/2021)
1275.5 E1057.4	-- Meda laterale dritta (modificata)	39 11.1 9 06.4	FI(2+1) G 5s	6	3	ME verde fsc rossa ↑	0.5 - 0.5 - 0.5 - 1 - 0.5 - 2 P (T): Spenta (2022-01)		3.57 2022
									(Scheda 100/2022)
1293 E1065.62	- Porto industriale -- Canale --- Molo settentrionale, estr	39 11.6 9 05.8	FI(2) G 6s	...	5	C verde	1 - 1 - 1 - 3 P (T): Spento 2021-01		5.35 2021
									(Scheda 176/2021)
1295.3 E1065.63	--- A sinistra	39 12.2 9 05.0	FI(2) R 6s	5	4	ME laterale sinistra □	0.5 - 1 - 0.5 - 4 P (T): Spento		12.78 2018
									(Scheda 768/2018)
1299	CAGLIARI - Boa	39 09.8 9 02.5	Non Approvato: FI Y 7s 3m 3M, Ci segnale speciale ☞ - Segnala il terminale di una condotta P		14.50 2021
									(Scheda 1303/2021)




SARROCH									
	- Pontile Sarlux Nord								
1302.9	-- Boa d'atterraggio Q	39 03.8 FI W 5s 9 06.1	3	4	Acque sicure ♀	0.5 - 4.5 P	9.44 2021	(Scheda 515/2021)	
GOLFO DI CAGLIARI									
	-- Canale d'accesso								
1302.92	--- Meda elastica	39 04.1 FI G 9 05.5	...	2	Laterale dritta ↑	P	9.44 2021	(Scheda 515/2021)	
1302.93	--- Meda elastica	39 04.0 FI R 9 05.3	...	2	Laterale sinistra ☐	P	9.44 2021	(Scheda 515/2021)	
1302.94	--- Meda elastica	39 04.5 FI G 9 04.6	...	2	Laterale dritta ↑	P	9.44 2021	(Scheda 515/2021)	
1302.95	--- Meda elastica	39 04.4 FI R 9 04.5	...	2	Laterale sinistra ☐	P	9.44 2021	(Scheda 515/2021)	
1302.96	--- Meda elastica	39 05.0 FI G 9 03.7	...	2	Laterale dritta ↑	P	9.44 2021	(Scheda 515/2021)	
1302.97	--- Meda elastica	39 04.8 FI R 9 03.6	...	2	Laterale sinistra ☐	P	9.44 2021	(Scheda 515/2021)	
1302.98	-- Boa	39 05.9 FI(2) Y 3s 9 04.3	...	3	A fuso gialla	0.5-0.5-0.5-1.5 ~ P Segnala bassi fondali	9.44 2021	(Scheda 515/2021)	
1302.99	-- Boa	39 05.7 FI(2) Y 3s 9 03.4	...	3	A fuso gialla	0.5-0.5-0.5-1.5 ~ P Segnala bassi fondali	9.44 2021	(Scheda 515/2021)	
PORTO PONTE ROMANO									
1335	- Banchina di testata, spigolo	39 03.3 F R 8 28.3	8	4	PI rosso	6	24.20 2017	(Scheda 1642/2017)	
1336	- Banchina di testata, spigolo	39 03.2 F G 8 28.2	8	4	PI verde	6	25.18 2017	(Scheda 1778/2017)	
SANT'ANTIOCO									
1343	- Isola del Toro	38 51.7 FI(2) WR 6s 8 24.6	118	W 11 R 8	Tci/Ca bianco	8	1 - 1 - 1 - 3 205 W 199 R 205 (T): Spento (2021-07)	24.70 2021	(Scheda 1566/2021)

1348.2	CALASETTA - Impianto di molluschicoltura	39 06.5 8 23.7	FI Y 5s	2	3	Boa ad asta segnale speciale ☞	1 - 4 Con 2 Boe diurne, Segnale Speciale lato terra, delimita impianto P	26.32 2018
							(Scheda 1799/2018)	
1348.3	- Impianto di molluschicoltura	39 06.3 8 23.1	FI Y 5s	2	3	Boa ad asta segnale speciale ☞	1 - 4 Con 2 Boe diurne, Segnale Speciale lato terra, delimita impianto P	26.32 2018
							(Scheda 1799/2018)	
1350 E1098.4	CALASETTA - Pontile attracco traghetti	39 06.7 8 22.5	2 F R (vert)	6 5	3	Pl rosso	++ P	24.70 2021
							(Scheda 1566/2021)	
1352 E1098.6	- Isolotto Francese, limite N della secca	39 07.0 8 22.2	Q W 1s	5	5	Meda cardinale N ↑	0.5 - 0.5 P (T): Miraglio: Asportato (2021-07)	24.70 2021
							(Scheda 1566/2021)	
1362 E1096.6	CARLOFORTE - Porticciolo pescherecci -- Molo sopraflutto, estr	39 08.8 8 18.7	2 F G (vert)	7 5	2	Pl verde	P	24.70 2021
							(Scheda 1566/2021)	
1362.3 E1096.5	-- Molo sottoflutto, estr	39 08.8 8 18.7	2 F R (vert)	7 5	2	Pl rosso	P	24.70 2021
							(Scheda 1566/2021)	
1380 E1103.2	PORTOSCUSO - Secca Grande	39 12.8 8 20.3	Q W 1s	6	3	ME cardinale N ↑	0.5 - 0.5 ☞ (T): Miraglio asportato (2021-09)	24.70 2021
							(Scheda 1566/2021)	
1385 E1103.24	BUGGERRU - Molo sopraflutto	39 24.2 8 23.9	FI R 3s	...	4	Sost rosso	1 - 2 P (T): Asportato (2021-09)	24.70 2021
							(Scheda 1566/2021)	
1385.3 E1103.26	- Molo sottoflutto	39 24.2 8 23.9	FI G 3s	...	4	Sost verde	1 - 2 P (T): Spento (2021-09)	24.70 2021
							(Scheda 1566/2021)	
1385.33 E1103.28	- Scogliera interna	39 24.2 8 23.9	2 F R (vert)	5 3	1	Sost rosso	P (T): Spento (2021-09)	24.70 2021
							(Scheda 1566/2021)	
1386.8	ORISTANO - Impianto di mitilicoltura -- Boa	39 53.1 8 31.6	FI Y 5s	...	3	Segnale speciale ☞	0.5 - 4.5 P	25.30 2019
							(Scheda 1749/2019)	
1386.83	-- Boa	39 52.8 8 31.6	FI Y 3s	...	3	Segnale speciale ☞	0.5 - 2.5 P	25.30 2019
							(Scheda 1749/2019)	

1386.9 E1104.25	- ODAS	39 52.6 8 28.5	FI(5) Y 20s	5	3	Meda elastica segnale speciale ☼	1 - 1 - 1 - 1 - 1 - 1 - 1 - 1 - 1 - 1 - 11 P	2.20 2020
(Scheda 28/2020)								
1390 E1108	CAPO SAN MARCO - Capo San Marco	39 51.6 8 26.1	FI(2) W 10s	57	22	Tci/Ed(2p) 15	0.2 - 2 - 0.2 - 7.6 VIS 215 - 155 (300) IRA 18M LFI R 5s 55m 12M (2 - 3) VIS 097.5 - 102.5 (5) sullo scoglio II Catalano	13.33 2019
1390.2	-- Torre del faro, ballatoio						soppresso	(Scheda 874/2019) 13.33 2019
(Scheda 874/2019)								
1394 E1106	TORRE GRANDE - Fanale						soppresso	13.33 2019
(Scheda 587/2019)								
1405	SU PALLOSU - Campo boe d'ormeggio -- <i>Boa N</i>	40 03.0 8 24.3	FI Y 4s	3	3	<i>Ad asta segnale speciale</i> ☼	0.5 - 3.5 P Posizionata dal 1 Maggio al 1 Novembre con altre 3 Boe Diurne, Segnale Speciale, delimita area d'ormeggio	1.28 2019
(Scheda 1690/2018)								
1405.3	SU PALLOSU -- <i>Boa S</i>	40 02.9 8 24.3	FI Y 4s	3	3	<i>Ad asta segnale speciale</i> ☼	0.5 - 3.5 P Posizionata dal 1 Maggio al 1 Novembre con altre 3 Boe Diurne, Segnale Speciale, delimita area d'ormeggio	1.28 2019
(Scheda 1690/2018)								
1408.5	ALGHERO - <i>Boa meteo/marina</i>						soppresso	1.31 2020
(Scheda 1959/2019)								
1409.21	ALGHERO - <i>Impianto molluschicoltura</i>	40 34.7 8 18.0	FI Y 3s	1.5	1	<i>Boa a fuso segnale speciale</i> ☼	0.5 - 2.5 P	22.30 2020
(Scheda 1700/2020)								
1409.22	- <i>Impianto molluschicoltura</i>	40 34.7 8 18.1	FI Y 3s	1.5	1	<i>Boa conica segnale speciale</i> ☼	0.5 - 2.5 P	22.30 2020
(Scheda 1700/2020)								
1409.23	- <i>Impianto molluschicoltura</i>	40 34.4 8 18.0	FI Y 3s	1.5	1	<i>Boa cilindrica segnale speciale</i> ☼	0.5 - 2.5 P	22.30 2020
(Scheda 1700/2020)								
1409.24	- <i>Impianto molluschicoltura</i>	40 34.4 8 18.0	FI Y 3s	1.5	1	<i>Boa cilindrica segnale speciale</i> ☼	0.5 - 2.5 P	22.30 2020
(Scheda 1700/2020)								

1410 E1117	ALGHERO - Molo S, estr	40 33.9 8 18.4	FI G 3s	10	8	C verde 6	1 - 2	14.37 2020
								(Scheda 1093/2020)
1411.3 E1117.3	- Bacino turistico -- Pennello, estr	40 33.8 8 18.6	2 F R (vert)	6 5	2	Pl rosso 5	P (T): Spento 2018-02	4.39 2018
1415 E1122	- Isolotto della Maddalenetta	40 34.3 8 18.0	FI R 5s	10	4	Tcn rossa fsc bianca 6	1 - 4	1.31 2020
								(Scheda 177/2018)
1415.5	- Impianto di acquacoltura -- <i>Boa</i>	40 33.7 8 16.2	FI Y 5s	2	3	<i>Boa ad asta segnale speciale</i> ⚡	1 - 4 P	22.30 2020
1415.52	-- <i>Segnala il lato W</i>	40 33.7 8 16.2	FI Y	<i>Boa ad asta segnale speciale</i> ⚡	P	22.30 2020
								(Scheda 1618/2020)
1415.53	ALGHERO -- <i>Segnala il lato W</i>	40 33.7 8 16.2	FI Y	<i>Boa ad asta segnale speciale</i> ⚡	P	22.30 2020
								(Scheda 1618/2020)
1420	CAPO CACCIA - <i>Boa ODAS</i>	40 32.9 8 06.4	FI(5) Y 20s	2,5	4	<i>Ci segnale speciale</i>	1.00 - 1.00 - 1.00 - 1.00 - 1.00 - 1.00 - 1.00 - 1.00 - 1.00 - 11 P	14.50 2021
								(Scheda 1050/2021)
1433.8	STINTINO - <i>Impianto di itticoltura</i>	40 55.9 8 17.2	FI Y 5s	3	3	<i>Boa ci segnale speciale</i> ⚡	0.5 - 4.5 Segnala delle gabbie galleggianti P	6.45 2020
								(Scheda 313/2020)
1434 E1135	PORTO TORRES - Fiume Santo -- Centrale Termoelettrica	40 51.5 8 18.4	FI Y 3s	4	3	Torrino giallo	0.5 - 2.5 P	6.45 2020
1439 E1136.32	- Diga Foranea, estr	40 51.0 8 23.1	FI(3) G 10s	9	4	C verde 7	1 - 1 - 1 - 1 - 1 - 5 P	6.45 2020
1449 E1136.8	- Molo di Levante, estr	40 50.9 8 22.8	FI(3) R 10s	10	4	C rosso 7	1 - 1 - 1 - 1 - 1 - 5 P	6.45 2020
								(Scheda 313/2020)
1462.95 E1146	VENTIMIGLIA - CALA DEL FORTE -- Molo sottoflutto	43 47.3 7 35.8	FI R 3s	10	5	Pl rosso	0.5 - 2.5 P	10.41 2020
								(Scheda 685/2020)

1462.96 E1146.1	-- Molo sopraflutto	43 47.2 FI G 3s 7 35.8	10	5	PI verde		0.5 - 2.5 P	10.41 2020	(Scheda 685/2020)
SANREMO									
1466 E1149.05	-- Molo S -- Pontile perpendicolare, estr	43 48.9 F R 7 47.1	5	2	PI rosso	3	DS 20m	16.29 2018	(Scheda 1082/2018)
1467 E1149.08	- Scogliera interna, estr	43 49.0 F G 7 47.0	6	4	PI verde	5		16.29 2018	(Scheda 1082/2018)
PORTOSOLE									
1470 E1149.2	-- Molo foraneo, estr	43 49.0 LFI G 5s 7 47.3	11	4	PI verde	7	2 - 3 DS 60m P	24.33 2020	(Scheda 2053/2020)
1474.2 E1153	- Bussana di Sanremo	43 49.5 VQ(6)+LFI W 10s 7 50.7	5	6	ME cardinale S ▼		Segnala una scogliera soffolta P	26.34 2019	(Scheda 1919/2019)
ARMA DI TAGGIA									
1475 E1154	- Sporgente esterno, estr	43 49.9 2 F G (vert) 7 51.6	7 5	3	PI verde	5	P (T): Spento (2021-11)	26.34 2021	(Scheda 2309/2021)
1475.2 E1154.2	- Sporgente esterno, estr	43 49.8 2 F R (vert) 7 51.6	7 5	3	PI rosso	5	P (T): Asportato (2021-11)	26.34 2021	(Scheda 2309/2021)
1475.4 E1154.4	- Sporgente interno, estr	43 49.9 F G 7 51.6	5	1	PI verde	4	P (T): Asportato (2021-11)	26.34 2021	(Scheda 2309/2021)
1475.6 E1154.6	- Sporgente interno, estr	43 49.9 F R 7 51.6	5	1	PI rosso	4	P (T): Asportato (2021-11)	26.34 2021	(Scheda 2309/2021)
IMPERIA									
PORTO MAURIZIO									
1480 E1157.2	-- Molo Capitano N.Salvo --- Pennello interno, estr	43 52.5 FIR 3s 8 01.7	9	3	PI rosso	6	0.5 - 2.5 (T): F R	22.21 2017	(Scheda 1445/2017)
1493 E1160	-- Banchina Medaglie d'Oro, estr NE	43 52.6 F R 8 01.3	11	2	PI rosso	7		8.66 2019	(Scheda 442/2019)
ALASSIO									
1511.7	- <i>Impianto di maricoltura</i>						soppresso	11.62 2018	(Scheda 739/2018)
VADO LIGURE									
1521 E1175.1	- Circa 850m a ponente del N.1519						soppresso	19.37 2019	(Scheda 1334/2019)


1529 E1180	- Pontile ESSO, estr						soppresso	19.37 2019
								(Scheda 1334/2019)
1531 E1181.9	- All 264 -- Pontile PETROLIG, estr (Ant)						soppresso	19.37 2019
								(Scheda 1334/2019)
1531.1 E1182	-- Circa 200m a N foce torrente Segno (Post)						soppresso	19.37 2019
								(Scheda 1334/2019)
	SAVONA							
1549 E1193.5	- Molo Frangiflutti, estr	44 18.9 8 30.0	FI Y 3s	10	4	Pl giallo	1 - 2 Prov P	24.33 2020
						3		(Scheda 2150/2020)
	ARENZANO							
1567 E1201	- Molo di sopraflutto, estr	44 24.0 8 41.3	FI R 3s	9	3	Pl rosso	0.5 - 2.5 P	7.65 2022
								(Scheda 576/2022)
	ARENZANO							
1567.3	- Limite W bassi fondali						soppresso	7.65 2022
								(Scheda 576/2022)
	GENOVA							
1569 E1206	- Lanterna (AERO M)	44 24.3 8 54.3	FI(2) W 20s	117	25	T(2p) con terrazzi	0.2 - 4.8 - 0.2 - 14.8 IRA 18M AIS MMSI 992471014 FOA: Oc R 1.5s (0.5-1) el 119m 10M (T): Spento 1991-07 3.35M a NW: FI R el 442m Tra Voltri e Punta Vagno numerosi F R e FI R - P	7.40 2019
						76		(Scheda 265/2019)
1569.2	-- Sulla cupola						soppresso	7.40 2019
								(Scheda 265/2019)
	- BACINO PORTUALE DI PRA'							
	-- Diga Foranea							
1580.2 E1202.1	--- Pennello antirisacca, estr	44 24.9 8 46.4	F G	11	3	C verde	VIS 102 - 282 (180) P	10.49 2021
								(Scheda 292/2021)
	- MULTEDO							
	-- Canale di accesso al porto petroli							
1593.2 E1211.2	--- Meda elastica N.32	44 25.0 8 48.7	Q R 1s	8	6	Laterale sinistra 	0.5 - 0.5  P	20.55 2021
								(Scheda 1967/2021)
1595	-- Boa N.42	44 25.1 8 50.3	Non Approvato: FI Y 3s (0.3 -2.7) 4m 5M, Ci segnale speciale  - Delimita il lato di levante del bacino di evoluzione P	22.21 2017
								(Scheda 789/2017)

	- Porto turistico "Camillo Luglio" -- Darsena di Levante								
1596.8 E1213.4	--- A dritta	44 25.0 8 50.5	FI G 5s	5	3	PI verde	1 - 4 P	20.25 2017	
									(Scheda 1051/2017)
1596.9 E1213.5	--- A sinistra	44 25.0 8 50.5	FI R 5s	5	3	PI rosso	1 - 4 P	20.25 2017	
									(Scheda 1051/2017)
1600 E1208.6	- Diga Foranea, pennello antirisacca S, estr	44 24.2 8 52.6	Q G 1s	10	5	C verde/Ris 5	0.4 - 0.6 P	10.49 2021	
									(Scheda 292/2021)
1602 E1208.7	- Meda elastica N.45	44 24.2 8 52.5	Q G 1s	5	6	Laterale dritta ↑	س P	23.28 2020	
									(Scheda 2071/2020)
1625 E1208.8	- Diga Foranea, pennello N, estr W	44 24.2 8 52.6	FI G 1.5s	7	4	C verde	0.5 - 1 Luci bianche di bassa intensità segnalano gli spigoli E ed W di un blocco di cemento antistante il molo Nino Ronco P (T): Spento 2021-02	10.49 2021	
									(Scheda 292/2021)
1639 E1219.3	- Marina Fiera di Genova -- Molo Sottoflutto, ingresso bocca di Levante	44 23.5 8 56.3	FI G 4s	18	8	C verde/T.ta	1 - 3 P	26.32 2018	
									(Scheda 1798/2018)
1640 E1220	-- Molo Sottoflutto di Levante, ingresso Darsena, estr	44 23.6 8 56.1	F G	8	2	C verde/T.ta	P	26.32 2018	
									(Scheda 1798/2018)
1645 E1221	- Bacino galleggiante, pontile a difesa, estr	44 23.8 8 55.6	FI G 3s	10	8	C verde 5	1 - 2 P	10.49 2021	
									(Scheda 292/2021)
1665 E1225	- Calata Sanità, estr	44 24.2 8 55.1	FI R 3s	8	7	C rosso 5	1 - 2 P	10.49 2021	
									(Scheda 292/2021)
	RECCO								
1670.7 E1234	- Molo di Levante, estr	44 21.6 9 08.5	FI G 3s	7	5	PI verde 6	1 - 2 P (T): Spento 2020-10	23.28 2020	
									(Scheda 2075/2020)
	CAMOGLI								
1670.9 E1235.1	- Molo esterno, estr	44 21.1 9 08.9	FI G 3s	6	6	PI mtl verde 2	1 - 2	21.58 2018	
									(Scheda 1350/2018)
1671.4 E1239	- Pontile rifornimento carburanti, estr	44 21.1 9 09.0	F Y	4	3	PI giallo 2	P	21.58 2018	
									(Scheda 1350/2018)
1672 E1237	- Scogliera, parte interna	44 21.1 9 09.1	FI R 5s	4.5	3	PI mtl rosso 2	1 - 4	21.58 2018	
									(Scheda 1350/2018)

1673 E1238	- Pennello interno, estr	44 21.1 9 09.1	FI G 5s	4.5	3	Pl mtl verde 1	1 - 4	21.58 2018
(Scheda 1350/2018)								
SAN FRUTTUOSO								
1674.77 E1245	- Meda "Casa del Sindaco"	44 17.8 9 11.5	FI Y 3s	5	3	ME segnale speciale ✂	0.3 - 2.7 Segnala una stazione galleggiante di rilevamento acustico P (T):Asportata 2021-01	3.49 2021
(Scheda 126/2021)								
SANTA MARGHERITA LIGURE								
1692	- Molo, estr -- Fanale	44 19.9 9 13.1	FIR 4s	10	8	C/Ris rossi 5	1 - 3 (T): Spento; sostituito da N. 1692.2 (2014-02)	6.89 2022
(Scheda 2492/2021)								
SANTA MARGHERITA LIGURE								
1692.2	-- <i>Boa</i>	44 19.9 9 13.1	FIR 4s	3	3	<i>Ci laterale sinistra</i> □	P (T): Segnala l'estremità della scogliera sommersa (2014-02)	10.27 2022
(Scheda 955/2022)								
RAPALLO								
1696 E1255	- Gomito fra Molo foraneo e Molo est	44 20.6 9 14.1	FI W 3s	9	9	T.ta bianca 5	1 - 2 P (T): Spento 2020-12	2.32 2021
(Scheda 20/2021)								
RAPALLO								
1696.1	- Canale di accesso -- <i>Boa</i>	44 20.6 9 14.1	FIR 3s	3	3	<i>Ad asta laterale sinistra</i> □	0.5 - 2.5 P	22.25 2021
(Scheda 2130/2021)								
1696.11	-- <i>Boa</i>	44 20.6 9 14.2	FIG 3s	3	3	<i>Ad asta laterale dritta</i> ↑	0.5 - 2.5 P	22.25 2021
(Scheda 2130/2021)								
CHIAVARI								
1697 E1257	- Molo foraneo -- Estr	44 18.8 9 18.9	FI G 3s	8	8	C/Ris verdi 5	1 - 2 DS 40m P	5.60 2022
(Scheda 351/2022)								
1697.1 E1257.1	-- Martello ingresso nuova banchina	44 18.7 9 19.0	F G	6	5	Pl verde	P	2.39 2022
(Scheda 2546/2021)								
1698 E1257.15	- Molo sottoflutto -- Estr	44 18.8 9 19.0	FIR 3s	8	8	Pl rosso	1 - 2 P	3.57 2022
(Scheda 220/2022)								
1698.1 E1257.4	-- Pennello interno, estr	44 18.7 9 19.2	F R	4	3	Pl rosso 3	DS 10m P	18.41 2021
(Scheda 1632/2021)								

LAVAGNA									
	- Base nautica per imbarcazioni								
1699.5	-- Boa	44 18.3 9 20.5	Iso G 2s	3,5	3	Ad asta laterale dritta ↑	سند Posizionata da Maggio a Ottobre P		16.70 2019
(Scheda 931/2019)									
AREA MARINA PROTETTA CINQUE TERRE									
	- Zona "A"								
	-- Punta Mesco								
1702.7 E1259.9	--- Fanale "H1"	44 08.3 9 38.3	FI(2) Y 6s	3	2	PI segnale speciale ☒	0.5 - 1 - 0.5 - 4 P (T): Asportato 2020-02		2.32 2021
(Scheda 2223/2020)									
ISOLA DEL TINO									
	- Faro San Venerio								
1708 E1262		44 01.6 9 51.0	FI(3) W 15s	117	25	Tci bianca/Torrione 24	0.2 - 2.8 - 0.2 - 2.8 - 0.2 - 8.8 IRA 7M Racon: Mo(T) 30s 18M AIS MMSI 992471018		7.40 2019
(Scheda 373/2019)									
1710	- Boa meteo/ondametrica	43 55.8 9 49.7	FI(5) Y 20s	2.5	4	Ci gialla	0.05 - 2.44 - 0.05 - 2.44 - 0.05 - 2.44 - 0.05 - 2.43 - 0.05 - 10 P		7.44 2021
(Scheda 422/2021)									
PARCO REGIONALE DI PORTOVENERE									
	- Boa "C"								
1714.5		44 02.9 9 50.0	FI Y 3s	3	3	Segnale speciale ☒	0.3 - 2.7 P (T): Asportata 2020-12		2.32 2021
(Scheda 2586/2020)									
1715.3	- Boa "E"	44 01.6 9 51.6	FI Y 3s	3	3	Segnale speciale ☒	0.3 - 2.7 P (T): Asportata 2020-12		2.32 2021
(Scheda 2586/2020)									
LA SPEZIA									
	- Balipedio, Punta Castagna								
1722 E1267.2		44 03.7 9 51.1	FI Y 3s	3.5	4	PI giallo	0.5 - 2.5 P (T): Spento 2018-03		9.49 2018
(Scheda 607/2018)									
1722.5 E1267.5	- Balipedio, Punta Santa Maria	44 04.0 9 51.1	FI Y 3s	3.5	4	PI giallo	0.5 - 2.5 P		9.49 2018
(Scheda 607/2018)									
LA SPEZIA									
	- Porticciolo turistico Mirabello								
	-- Pontile								
1807.3 1292.4	--- Estr	44 06.1 9 49.9	F R	3	2	PI rosso	P		6.45 2020
(Scheda 68/2020)									
LA SPEZIA									
	- Porto Mercantile								
1825	-- Molo Garibaldi, estr	44 06.2 9 50.2	FI G 4s	7	8	C/Ris verdi 5	1 - 3 P (T): Sostituito dalla boa N. 1825.2 2004-08		2.32 2021
(Scheda 2223/2020)									

1825.2	LA SPEZIA - <i>Boa</i>	44 06.2 ... 9 50.2		<i>Non Approvato: FI Y 2s (0.5-1.5) 3m 4M Ci gialla segnale speciale ☒ P (T): Avanza con il progredire dei lavori 2016-10; Spenta 2020-07 Sostituisce il segnalamento N. 1825</i>	2.32 2021
1825.3	- <i>Boa</i>	44 05.9 <i>FI Y 3s</i> 9 50.4	5	4	<i>Ci segnale speciale ☒</i>	0.5 - 2.5 P	(Scheda 2223/2020)	24.70 2021
1827	LA SPEZIA - Canale di accesso al pontile petroliere -- <i>Boa</i>	44 05.1 <i>FI R 3s</i> 9 50.7	3,5	5	<i>Ci laterale sinistra ☐</i>	0.5 - 2.5 Segnala l'inizio del canale	(Scheda 1593/2021)	4.39 2018
1830 E1284	- Molo dei Pagliari, estr					soppresso	(Scheda 178/2018)	20.38 2019
1830.2	LA SPEZIA - <i>Molo Pagliari, boa</i>	44 06.1 ... 9 51.2	<i>Non Approvato: FI Y 3s 3M Asta segnale speciale ☒ Segnala il limite di lavori in corso P</i>	(Scheda 1393/2019)	24.70 2021
1830.3	- <i>Molo Pagliari, boa</i>	44 06.0 ... 9 51.2	<i>Non Approvato: FI Y 3s 3M Asta segnale speciale ☒ Segnala il limite di lavori in corso P</i>	(Scheda 1593/2021)	24.70 2021
1831.5 E1282	LA SPEZIA - Terminal Arcola Petrolifera -- Nuovo pontone	44 05.7 ... 9 51.3	<i>Non Approvato: FI Y 6s (1.5 -4.5) 7m 5M, Sost giallo P</i>	(Scheda 68/2020)	6.45 2020
1832 E1281	- Darsena a N del Porticciolo San Bartolomeo -- A dritta entrando					soppresso	(Scheda 1393/2019)	20.38 2019
1835.2 E1280.2	- PORTICCIOLO SAN BARTOLOMEO -- A sinistra entrando					soppresso	(Scheda 1393/2019)	20.38 2019
1836	- <i>Boa</i>	44 05.5 <i>FI(3) Y 10s</i> 9 51.4	...	4	<i>A barile gialla</i>	P	(Scheda 542/2021)	14.50 2021
1836.3	- <i>Boa</i>	44 05.3 <i>Q Y 1s</i> 9 51.4	...	3	<i>A barile gialla</i>	P	(Scheda 542/2021)	14.50 2021
1836.5	- <i>Boa</i>	44 05.3 <i>FI Y 3s</i> 9 51.9	...	3	<i>A barile gialla</i>	P	(Scheda 542/2021)	14.50 2021
							(Scheda 542/2021)	

1837.2	- Banchina Fincantieri, estr						soppresso	14.50 2021	(Scheda 542/2021)
LERICI									
1840 E1324	- Molo, estr	44 04.5 9 54.3	2 F G (vert)	7 6	3	Pl verde	6	P	26.34 2019
1841	- 1.36M ad E del N.1840	44 04.3 9 56.2	F R	A R	55	P FOA	(Scheda 1788/2019) 26.34 2019
MARINA DI CARRARA									
1849	- Boa	44 02.0 10 02.5	FI Y 3s	...	4	Ci Gialla		P	18.41 2021
MARINA DI CARRARA									
1850 E1329.5	- Bacino navi da crociera -- Briccola	44 01.8 10 02.4	FI Y 2s	5	3	Pl gialla		0.5 - 1.5 P	21.28 2021
MARINA DI CARRARA									
1852.5	- <i>Boa ondamentrica</i>	44 01.3 10 02.2	FI(5) Y 20s	1	3	Sferica gialla		0.05 - 2.44 - 0.05 - 2.44 - 0.05 - 2.44 - 0.05 - 2.43 - 0.05 - 10 P	17.45 2021
MARINA DI MASSA									
1856 E1330.4	- Pontile, estr	44 00.3 10 05.8	2 F GR (vert)	10 8	3	Pl fsc rosse e verdi	6	P	8.66 2019
LIVORNO									
1883.7	- <i>Boa oceanografica "ODAS"</i>	43 37.1 9 59.2		Non Approvato: FI(5) Y 20s 0,5m 4M, Sferica gialla - P	27.51 2020
LIVORNO									
1894 E1358.7	- Scolmatore Calambrone -- Pennello N	43 34.9 10 17.6	Oc R 3s	6	5	...		1 - 2 P	8.26 2018
1894.1 E1358.5	-- Pennello S	43 34.7 10 17.6	Oc G 3s	6	5	...		1 - 2 P	8.26 2018
1912	- Canale di accesso per la bocca S, limite levante -- <i>Boa</i>	43 32.4 10 17.6	FI G 3s	3,75	4	A fuso laterale dritta ↑		1 - 2 	4.39 2018
1916 E1374	- Diga della Vegliaia, estr W	43 32.2 10 17.2	FI G 3s	18	12	Tci verde	14	0.5 - 2.5 VIS 330 - 240 (270) Fanale Riserva: FI G 3s 6M (0.5 - 2.5)	7.40 2019
1946 E1376.2	- Diga Rettilinea, estr	43 33.1 10 17.7	FI(2) R 6s	9	6	T.ta rossa	5	0.5 - 1 - 0.5 - 4 VIS 281 - 135 (214)	10.26 2019

1951 E1380	- Molo Mediceo, estr	43 33.0 10 17.7	FI(2) G 6s	8	6	T.ta verde	5	0.5 - 1 - 0.5 - 4 VIS solamente all'interno del porto	10.26 2019
(Scheda 442/2019)									
ANTIGNANO									
1972 E1381	- Molo S, estr	43 29.8 10 19.3	FI G 3s	7	4	PI verde	4	0.5 - 2.5	10.26 2019
(Scheda 442/2019)									
CALAFURIA									
1972.2	- Grotta del Grongo	43 28.3 10 19.7	<i>Non Approvato:</i> FI G 3.5s 1.1m 3M Boa stagionale - P	20.24 2020
(Scheda 1679/2020)									
SAN VINCENZO									
2016 E1446	- Isolotto di Palmaiola, sommitá	42 51.9 10 28.5	FI W 5s	105	10	Ed bianco	14	1 - 4 IRA 7M AIS MMSI 992471024	16.29 2018
(Scheda 1082/2018)									
ISOLA D'ELBA									
- RIO MARINA									
2034 E1429	-- Pontile Vigneria, estr	42 49.2 10 26.0	Iso W 2s	10	5	PI bianco	4	(T): Asportata 2018-10 Tre boe gialle da ormeggio rispettivamente 120m per 024, 100m per 104, 125m per 194: FI Y3s 2M (0.3 - 2.7) P (T): Asportate	24.33 2020
(Scheda 1990/2020)									
RIO MARINA									
2034.2	- Boa nord	42 49.2 10 25.9	<i>Non Approvato:</i> FI.Y.3s (0.5-2.5) 3m 3M, ad Asta segnale speciale ☘ - segnala ex pontile Vigneria	24.33 2020
(Scheda 1990/2020)									
2034.4	- Boa sud	42 49.2 10 25.9	<i>Non Approvato:</i> FI.Y.3s (0.5-2.5) 3m 3M, ad Asta segnale speciale ☘ - segnala ex pontile Vigneria	24.33 2020
(Scheda 1990/2020)									
PORTO AZZURRO									
2044 E1436	- Molo, estr	42 45.8 10 23.9	<i>Non Approvato:</i> FI G 5s (1 -4) 8m 6M, PI verde	1.31 2020
(Scheda 1917/2019)									
SCOGLIO AFRICA									
2096 E1454	- Formiche di Montecristo, sullo Scoglio Africa	42 21.5 10 03.8	FI W 5s	19	7	Tci/Tcn di pietra	16	1 - 4 IRA 7 M	21.58 2018
(Scheda 1328/2018)									
PIOMBINO									
- Marina di Piombino									
2097 E1454.6	-- Scogliera	42 55.3 10 31.4	FI Y 3s	3	3	Meda segnale speciale ☘		0.5 - 2.5 P	8.47 2021
(Scheda 642/2021)									
2100 E1456	- Prolungamento Molo Batteria (foraneo)	42 56.0 10 33.7	FI R 3s	12	8	C/Ris rosso		1 - 2	8.66 2019
(Scheda 450/2019)									

2100.2	- Molo Batteria (foraneo) -- <i>Boa, estr</i>						soppresso	23.26 2018	
									(Scheda 1460/2018)
2102 E1456.05	- Molo Nord, estr.	42 56.2 10 33.5	FI G 3s	12	8	Ci/Ris verde	1 - 2	22.21 2017	
2108 E1458	- Darsena Magona d'Italia, pontile, estr	42 55.9 10 32.7	F R	6	3	PI rosso	++	19.24 2017	(Scheda 1417/2017)
									(Scheda 1205/2017)
2112.2 E1456.03	- Diga foranea, prolungamento -- Mezzeria cassoni						soppresso	19.24 2017	
2112.23 E1456.04	-- Testata cassoni						soppresso	19.24 2017	(Scheda 1205/2017)
2112.24 E1456.05	- Molo Nord -- Prolungamento. testata cassoni						soppresso	19.24 2017	(Scheda 1205/2017)
2112.3	-- <i>Area cantiere Sud</i>						soppresso	19.24 2017	(Scheda 1205/2017)
2112.32	-- <i>Area cantiere Est</i>						soppresso	19.24 2017	(Scheda 1205/2017)
2112.33	-- <i>Area cantiere Nord</i>						soppresso	19.24 2017	(Scheda 1205/2017)
2112.34	- Rada -- <i>Torbidometro 1</i>						soppresso	27.51 2020	(Scheda 2221/2020)
2112.36	-- <i>Sonda multiparametrica</i>						soppresso	27.51 2020	(Scheda 2221/2020)
2112.42 E1459.62	- Porto turistico di "Terre Rosse" e Pontedoro" -- Pennello destro, estr	42 56.9 10 33.5	FI G 3s	6	3	PI verde	0.5 - 2.5 P	27.51 2020	(Scheda 2221/2020)
2112.43 E1459.63	-- Pennello sinistro, estr	42 56.8 10 33.6	FI R 3s	6	3	PI rosso	0.5 - 2.5 P	27.51 2020	(Scheda 2221/2020)
2112.44 E1459.64	-- Ingresso lato destro, fine canale	42 56.8 10 33.4	F G	5	1	PI verde	P	27.51 2020	(Scheda 2221/2020)
2112.45 E1459.65	-- Ingresso lato sinistro, fine canale	42 56.8 10 33.4	F R	5	1	PI rosso	Osc verso il mare aperto P	27.51 2020	(Scheda 2221/2020)

2112.46 E1459.66	-- Bacino interno pennello lato sinistro	42 56.8 F R 10 33.3	5	1	PI rosso	P	27.51 2020
(Scheda 2221/2020)							
PONTE DI PERELLI							
- Impianto di mitilicoltura							
2115.35	--Boa "A"	42 56.3 FI (2) Y 6s 10 36.4	3,5	5	cn Segnale speciale ☼	0.5 - 1 - 0.5 - 4 P	21.27 2017
(Scheda 1425/2017)							
2115.36	--Boa "B"	42 56.3 FI (2) Y 6s 10 37.5	3,5	5	cn Segnale speciale ☼	0.5 - 1 - 0.5 - 4 P	21.27 2017
(Scheda 1425/2017)							
2115.37	--Boa "C"	42 56.5 FI (2) Y 6s 10 36.9	3,5	5	cn Segnale speciale ☼	0.5 - 1 - 0.5 - 4 P	21.27 2017
(Scheda 1425/2017)							
2115.38	--Boa "D"	42 56.5 FI (2) Y 6s 10 37.5	3,5	5	cn Segnale speciale ☼	0.5 - 1 - 0.5 - 4 P	21.27 2017
(Scheda 1425/2017)							
FOLLONICA							
- Impianti di itticoltura							
2115.71	--Boa "A"	soppresso	20.38 2019
(Scheda 1430/2019)							
2115.72	--Boa "B"	soppresso	20.38 2019
(Scheda 1430/2019)							
2115.73	--Boa "C"	soppresso	20.38 2019
(Scheda 1430/2019)							
2115.74	--Boa "D"	soppresso	20.38 2019
(Scheda 1430/2019)							
2115.75	--Boa "A"	soppresso	20.38 2019
(Scheda 1430/2019)							
2115.76	--Boa "B"	soppresso	20.38 2019
(Scheda 1430/2019)							
2115.77	--Boa "C"	soppresso	20.38 2019
(Scheda 1430/2019)							
2115.78	--Boa "D"	soppresso	20.38 2019
(Scheda 1430/2019)							
2115.8	--Boa "A"	soppressa	20.38 2019
(Scheda 1430/2019)							
2115.83	--Boa "B"	soppresso	20.38 2019
(Scheda 1430/2019)							

2115.85	--Boa "C"	soppresso	20.38 2019
2115.87	--Boa "D"	soppresso	(Scheda 1430/2019) 20.38 2019
(Scheda 1430/2019)							
FOLLONICA							
- Impianto di itticoltura							
2115.88	--Boa "A"	42 55.4 10 37.8	FI Y 3s	3	3	Cn segnale speciale ☼	0.3 - 2.7 P 13.34 2021
(Scheda 1156/2021)							
FOLLONICA							
2115.89	--Boa "B2"	42 55.4 10 40.0	FI Y 3s	3	3	Cn segnale speciale ☼	0.3 - 2.7 P 13.34 2021
(Scheda 1156/2021)							
2115.891	--Boa "C2"	42 54.4 10 41.0	FI Y 3s	3	3	Cn segnale speciale ☼	0.3 - 2.7 P 13.34 2021
(Scheda 1156/2021)							
2115.90	--Boa "C"	42 53.4 10 41.0	FI Y 3s	3	3	Cn segnale speciale ☼	0.3 - 2.7 P 13.34 2021
(Scheda 1156/2021)							
2115.91	--Boa "D"	42 53.4 10 37.8	FI Y 3s	3	3	Cn segnale speciale ☼	0.3 - 2.7 P 13.34 2021
(Scheda 1156/2021)							
PORTO SANTO STEFANO							
2152 E1483	- Molo Sanità, estr	42 26.5 11 07.0	F G	7	3	Pl verde 7	DS 30m 26.32 2018
(Scheda 1574/2018)							
ISOLA DEL GIGLIO							
2168 E1492	- Punta del Capel Rosso, estr S dell'isola	42 19.2 10 55.2	FI(4) W 30s	90	23	T bianca-Ed fsc bianche e rosse 20	0.2 - 3.6 - 0.2 - 3.6 - 0.2 - 3.6 - 0.2 - 18.4 VIS 232 - 134 (262) IRA 7M 0.5 - 0.5 - 0.5 - 0.5 - 0.5 - 0.5 - 0.5 - 26.5 AIS MMSI 992471031 7.40 2019
(Scheda 373/2019)							
TORRE VALDALIGA							
2185.7	- Molo Carbone	42 07.3 11 45.2	FI R 3s	15	5	Pl rosso	0.5 - 2.5 15.38 2018
(Scheda 893/2018)							
2185.71	--Boa 101	42 07.2 11 45.2	Non Approvato: FI Y 3s (0.5 - 2.5) 1M, Ci gialla P 20.21 2018
(Scheda 1354/2018)							
2185.72	--Boa 102	42 07.2 11 45.2	Non Approvato: FI Y 3s (0.5 - 2.5) 1M, Ci gialla P 20.21 2018
(Scheda 1354/2018)							
2185.73	--Boa 103	42 07.3 11 45.3	Non Approvato: FI Y 3s (0.5 - 2.5) 1M, Ci gialla P 20.21 2018
(Scheda 1354/2018)							

2185.74	-- <i>Boa 104</i>	42 07.4 ... 11 45.4		<i>Non Approvato: FI Y 3s (0.5 - 2.5) 1M,</i>	20.21	
							Ci gialla	2018	
							P		
								(Scheda 1353/2018)	
2185.75	-- <i>Boa 105</i>	42 07.4 ... 11 45.4		<i>Non Approvato: FI Y 3s (0.5 - 2.5) 1M,</i>	20.21	
							Ci gialla	2018	
							P		
								(Scheda 1353/2018)	
CIVITAVECCHIA									
- Antemurale Colombo									
2198	-- Estr.	42 06.5 FI G 3s 11 45.5	14	8	PI verde		1 - 2	6.21	
E1509.9							P	2021	
								(Scheda 300/2021)	
2198.2	-- Estr						soppresso	26.49	
E1509.9								2020	
								(Scheda 2215/2020)	
	- Nuova darsena servizi								
2198.5	-- A dritta entrando	42 06.6 FI Y 3s 11 45.7	14	3	PI giallo		1 - 2	19.24	
E1509.55								2017	
								(Scheda 1062/2017)	
2198.6	-- <i>Boa</i>	42 06.6 <i>FI R 3s</i> 11 45.7	...	5	<i>Rossa</i> ☐		(T): Asportato 2020-12	6.21	
							Segnala il limite dei lavori in corso	2021	
								(Scheda 421/2021)	
2198.62	-- <i>Boa</i>	42 06.9 <i>FI R 3s</i> 11 45.4	...	5	<i>Rossa</i> ☐		(T): Asportato 2020-12	6.21	
							Segnala il limite dei lavori in corso	2021	
								(Scheda 421/2021)	
2198.7	-- A sinistra entrando	42 06.6 FI R 3s 11 45.7	14	8	PI rosso		1 - 2	20.25	
E1509.8								2017	
								(Scheda 1316/2017)	
RIVA DI TRAIANO									
2215.9	-- <i>Secche di Capo Linaro</i>						soppresso	26.28	
								2017	
								(Scheda 1915/2017)	
LIDO DI OSTIA									
- Imboccatura principale									
2238	-- A dritta entrando	41 44.2 FI G 4s 12 14.8	10	8	Tci verde		1 - 3	20.38	
E1530							P	2019	
								(Scheda 1424/2019)	
2238.3	-- A sinistra entrando	41 44.2 FI R 4s 12 14.7	10	8	Tci rossa		1 - 3	20.38	
E1531							P	2019	
								(Scheda 1424/2019)	
TOR SAN LORENZO									
- Attracco di navi per lo scarico GPL									
2241.5	-- Meda	41 33.7 FI Y 4s 12 29.1	4	4	ME segnale speciale ☒		0.5 - 3.5	13.63	
E1535							P	2020	
								(Scheda 2038/2019)	

ANZIO

- Impianto di mitilicoltura

-- Area Grande

2247	--- <i>Boa V4</i>	41 26.4 <i>FI(3) Y 9s</i> 12 35.7	3	4	<i>Asta segnale speciale</i> ☼	0.5 - 1 - 0.5 - 1 - 0.5 - 5.5 P (T): Asportato 2018-02	4.39 2018
2247.3	--- <i>Boa V2</i>	41 27.0 <i>FI Y 5s</i> 12 35.6	3	4	<i>Asta segnale speciale</i> ☼	0.5 - 4.5 P (T): Asportato 2018-02	(Scheda 170/2018) 4.39 2018
2247.5	-- Area Piccola --- <i>Boa</i>	41 25.1 <i>FI(2) Y 5s</i> 12 38.1	3	4	<i>Asta segnale speciale</i> ☼	0.5 - 1 - 0.5 - 3 P (T): Asportato 2017-12	26.28 2017

(Scheda 1877/2017)

NETTUNO

2253 E1541.2	- Molo sopraflutto, estr	41 27.1 <i>FI G 5s</i> 12 39.6	11	8	T.ta verde	1.5 - 3.5 P	10.49 2021
2254 E1541.3	- Molo sottoflutto, estr	41 27.1 <i>FI R 5s</i> 12 39.5	11	8	T.ta rossa	1.5 - 3.5 P	(Scheda 575/2021) 10.49 2021
2254.2 E1541.13	- A sinistra entrando	41 27.2 <i>F R</i> 12 39.6	3	1	PI rosso	P	(Scheda 575/2021) 18.41 2021
2254.4	- Fanale	41 27.2 ... 12 39.6	<i>Non Approvato: FI Y 4s (0.5 - 3.5) 2m</i> 1M PI giallo P (T): Spento (2014-11)	(Scheda 1696/2021) 18.41 2021
2254.6 E1541.45	- Fanale	41 27.2 <i>FI Y 4s</i> 12 39.5	2	1	PI giallo	0.5 - 3.5 P (T): Spento (2014-11)	(Scheda 1696/2021) 12.62 2021
2254.7 E1541.33	- A dritta entrando	41 27.2 <i>F G</i> 12 39.6	3	1	PI verde	P	(Scheda 575/2021) 18.41 2021
2254.8 E1541.35	- Fanale	41 27.2 <i>F G</i> 12 39.6	3	1	PI verde	P	(Scheda 1696/2021) 20.55 2021
2254.9 E1541.4	- Fanale	41 27.2 <i>F R</i> 12 39.6	3	1	PI rosso	P	(Scheda 1934/2021) 18.41 2021
2254.92 E1541.43	- Fanale	41 27.3 <i>FI Y 4s</i> 12 39.7	2	1	PI giallo	0.5 - 3.5 P	(Scheda 1696/2021) 18.41 2021

(Scheda 1696/2021)

FOCE VERDE								
- Centrale termonucleare								
2255.2	-- <i>Boa P1</i>	41 24.7 <i>FI Y 3s</i> 12 47.7	1.5	2	<i>Ci segnale speciale</i> ☒	1 - 2 P		2.32 2021
								(Scheda 22/2021)
2255.3	-- <i>Boa P5</i>	41 24.4 <i>FI Y 3s</i> 12 48.8	1.5	2	<i>Ci segnale speciale</i> ☒	1 - 2 P		2.32 2021
								(Scheda 22/2021)
FOCE VERDE								
2255.32	-- <i>Boa P2</i>	41 24.7 <i>FI Y 3s</i> 12 48.6	1.5	2	<i>Ci segnale speciale</i> ☒	1 - 2 P		2.32 2021
								(Scheda 22/2021)
2255.34	-- <i>Boa P3</i>	41 24.6 <i>FI Y 3s</i> 12 48.6	1.5	2	<i>Ci segnale speciale</i> ☒	1 - 2 P		2.32 2021
								(Scheda 22/2021)
2255.36	-- <i>Boa P4</i>	41 24.4 <i>FI Y 3s</i> 12 48.7	1.5	2	<i>Ci segnale speciale</i> ☒	1 - 2 P		2.32 2021
								(Scheda 22/2021)
2255.38	-- <i>Boa P6</i>	41 24.6 <i>FI Y 3s</i> 12 48.8	1.5	2	<i>Ci segnale speciale</i> ☒	1 - 2 P		2.32 2021
								(Scheda 22/2021)
RIO MARTINO								
- Porticciolo								
2255.7	-- Moletto a dritta entrando, E1541.72 estr	41 22.1 F G 12 55.2	6	5	PI verde 4	P		13.63 2020
								(Scheda 2038/2019)
CAPO CIRCEO								
2258	- Capo Circeo E1542	41 13.3 FI W 5s 13 04.1	38	23	Tci bianca-Ed(2p) rosa 18	0.2 - 4.8 IRA 13M VIS 263 - 107 (204) AIS MMSI 992471035		10.49 2021
								(Scheda 742/2021)
SAN FELICE CIRCEO								
2259	- Molo sopraflutto E1544	41 13.4 F R 13 05.8	7	2	PI rosso	P		1.36 2021
								(Scheda 2528/2020)
2260	- Molo sottoflutto E1545	41 13.5 F G 13 05.7	7	2	PI verde	P		1.36 2021
								(Scheda 2528/2020)
2260.2	-- <i>Boa</i>	41 13.5 <i>Iso Y 1s</i> 13 05.9	1	2	<i>Ci segnale speciale</i> ☒	Segnala una secca P		4.50 2022
								(Scheda 1770/2021)
- Canale di transito								
2260.51	-- <i>Gavitello 1</i>	41 13.5 <i>Iso R 1s</i> 13 05.8	1	2	<i>Ci rosso</i>	P		4.50 2022
								(Scheda 1770/2021)
2260.52	-- <i>Gavitello 2</i>	41 13.5 <i>Iso R 1s</i> 13 05.8	1	2	<i>Ci rosso</i>	P		4.50 2022
								(Scheda 1770/2021)

2260.53	-- Gavitello 3	41 13.6 13 05.8	Iso R 1s	1	2	Ci rosso	P		4.50 2022
									(Scheda 1770/2021)
2260.54	-- Gavitello 4	41 13.6 13 05.8	Iso G 1s	1	2	Ci verde	P		4.50 2022
									(Scheda 1770/2021)
2260.55	-- Gavitello 5	41 13.6 13 05.8	Iso G 1s	1	2	Ci verde	P		4.50 2022
									(Scheda 1770/2021)
2260.56	-- Gavitello 6	41 13.5 13 05.8	Iso G 1s	1	2	Ci verde	P		4.50 2022
									(Scheda 1770/2021)
	ISOLA DI PONZA								
2278 E1588	- Punta della Guardia	40 52.7 12 57.2	FI(3) W 30s	112	24	T/Ed(2p) fsc bianche e rosse		0.3 - 5.7 - 0.3 - 5.7 - 0.3 - 17.7 VIS 225 - 155 (290) Occul 118 - 136 (18) dall'Isola Palmarola (T): Funziona a portata ridotta (2021- 07) IRA 10M: (0.5-3-0.5-3-0.5-12.5) AIS MMSI 992471036	18.41 2021
						17			(Scheda 1728/2021)
2282 E1588	-- Su casotto antistante il N.2278	40 52.6 12 57.2	FI R 5s	96	8	Ca		1 - 4 VIS 235 - 265 (30) sulle secche Le Formiche	1.42 2022
						2			(Scheda 2067/2021)
2284	- Boa ODAS	40 52.0 12 57.0	FI(5) Y 20s	2,5	4	ci segnale speciale ☒		1.00 - 1.00 - 1.00 - 1.00 - 1.00 - 1.00 - 1.00 - 1.00 - 1.00 - 11 P AIS MMSI 992471160	15.43 2021
									(Scheda 1048/2021)
	ISOLA DI VENTOTENE								
	- CALA ROSSANO								
2288.2 E1595	-- Boa	40 48.1 13 25.9		Non Approvato: FI G 5s 4M (1 - 4), asta laterale dritta ↑ - P (T): Asportata 2019-03	6.21 2019
									(Scheda 357/2019)
	ISOLA DI VENTOTENE								
	- Sistema di perimetrazione e protezione della costa								
2289.20	-- Boa							soppresso	26.34 2019
									(Scheda 1716/2019)
2289.21	-- Boa							soppresso	26.34 2019
									(Scheda 1716/2019)
2289.22	-- Boa							soppresso	26.34 2019
									(Scheda 1716/2019)
2289.23	-- Boa	40 47.3 13 24.5	FI(3) Y 10s	1.5	3	Ad asta segnale speciale ☒		0.5 - 1 - 0.5 - 1 - 0.5 - 6.5 P	15.43 2020
									(Scheda 1116/2020)

2289.24	-- Boa						soppresso		26.34 2019
								(Scheda 1716/2019)	
2289.25	-- Boa						soppresso		26.34 2019
								(Scheda 1716/2019)	
2289.26	-- Boa						soppresso		26.34 2019
								(Scheda 1716/2019)	
2289.27	-- Boa						soppresso		26.34 2019
								(Scheda 1716/2019)	
2289.28	-- Boa						soppresso		26.34 2019
								(Scheda 1716/2019)	
2289.29	-- Boa						soppresso		26.34 2019
								(Scheda 1716/2019)	
2289.30	-- Boa						soppresso		26.34 2019
								(Scheda 1716/2019)	
2289.31	-- Boa	40 48.3 13 25.8	FI(3) Y 10s	1.5	3	Ad asta segnale speciale ⚡	0.5 - 1 - 0.5 - 1 - 0.5 - 6.5 P		15.43 2020
								(Scheda 1116/2020)	
AREA MARINA PROTETTA ISOLE DI VENTOTENE E SANTO STEFANO									
2290.5	- Boa	40 46.8 13 28.8	FI(2) Y 10s	3	4	Segnale speciale ⚡	0.5 - 1 - 0.5 - 8 P (T): Asportata 2017-09		21.27 2017
								(Scheda 1359/2017)	
GAETA									
- Nuovo Porto Commerciale									
-- A dritta									
2338.7	--- Meda elastica	41 13.9 13 34.8	FI G 3s	5	5	Laterale dritta ↑	0.5 - 2.5 P		7.65 2018
E1566.5								(Scheda 385/2018)	
	-- A sinistra								
2338.8	--- Meda elastica	41 13.7 13 34.8	FI R 3s	5	5	Laterale sinistra □	0.5 - 2.5 P		7.65 2018
E1566.7								(Scheda 385/2018)	
	--- Meda elastica								
2338.9	--- Meda elastica	41 13.8 13 34.4	FI R 3s	5	5	Laterale sinistra □	0.5 - 2.5 P		7.65 2018
E1566.9								(Scheda 385/2018)	
SCAURI									
- Darsena interna									
2349	-- A sinistra entrando	41 15.0 13 42.1	FR	4	1	PI rosso	P		10.49 2021
E1574.1								(Scheda 825/2021)	

2349.2 E1574.3	-- A dritta entrando	41 15.2 F G 13 42.1	4	1	PI verde	P	10.49 2021
(Scheda 825/2021)							
CASTELVOLTURNO							
- foce Volturno							
2350	-- <i>boa</i>	41 01.6 FI Y 3s 13 51.9	3	4	Ci segnale speciale ☒ 3	0.5 - 2.5 Boa di delimitazione C.D.M. asservita a mitilicoltura. Con 2 Boe diurne, segnale speciale lato terra, delimita impianto P	24.33 2020
(Scheda 2041/2020)							
2350.2	-- <i>boa</i>	41 01.1 FI Y 3s 13 52.2	3	4	Ci segnale speciale ☒ 3	0.5 - 2.5 Boa di delimitazione C.D.M. asservita a mitilicoltura. Con 2 Boe diurne, segnale speciale lato terra, delimita impianto P	24.33 2020
(Scheda 2041/2020)							
COPPOLA PINETAMARE							
- Darsena San Bartolomeo							
2351 E1575.5	-- Scogliera sopraflutto, estr	40 58.4 FI R 5s 13 58.4	...	6	PI rosso	0.5 - 4.5 P (T): Spento FI Y all'imboccatura del canale d'ingresso alla darsena	11.53 2021
(Scheda 565/2021)							
COPPOLA PINETAMARE							
2351.2	- <i>Boa A</i>	40 58.5 Oc Y 13 58.1	4	...	Ci gialla	P (T): Spento 2021-02 Segnala lavori per la costruzione del porticciolo	11.53 2021
(Scheda 565/2021)							
COPPOLA PINETAMARE							
- Darsena San Bartolomeo							
2351.3 E1575.8	-- Scogliera sottoflutto, estr	40 58.3 FI G 5s 13 58.5	...	6	PI verde	0.5 - 4.5 P (T): Spento	11.53 2021
(Scheda 565/2021)							
COPPOLA PINETAMARE							
2351.32	- <i>Boa B</i>	40 58.0 Oc Y 13 58.3	4	...	Ci gialla	P (T): Spento 2021-02 Segnala lavori per la costruzione del porticciolo	11.53 2021
(Scheda 565/2021)							
ISOLA DI PROCIDA							
2359 E1615.6	- Meda elastica	40 46.4 Iso Y 1s 14 01.5	5	4	Segnale speciale ☒	Segnala una condotta gas/metano sottomarina P	11.62 2018
(Scheda 743/2018)							

2359.2	ISOLA DI PROCIDA - <i>Boa</i>	40 49.2 ... 14 02.4			<i>Non Approvato: Iso Y 1s 3m 4M, Ci segnale speciale ☼ - P Segnala una condotta gas/metano sottomarina</i>	10.49 2021
(Scheda 686/2021)									
2360	ISOLA DI PROCIDA - Secca di Punta Serra -- <i>Boa</i>	40 45.8 <i>FI Y 2s</i> 14 00.3	3	3	<i>A fuso segnale speciale</i> ☼	0.5 - 1.5 P			26.49 2020
(Scheda 2389/2020)									
2364 E1617	- PROCIDA -- Molo di Levante, estr	40 46.1 <i>FI R 3s</i> 14 01.7	10	8	C/ba rossi 7	1 - 2			1.18 2018
(Scheda 1920/2017)									
2364.2 E1617.5	-- MARINA DI PROCIDA --- Molo di Sopraflutto	40 46.1 <i>2 F G (vert)</i> 14 02.0	8 6	4	PI verde 6	P			1.18 2018
(Scheda 1920/2017)									
2364.3 E1617.7	--- Molo di Levante o del Macello	40 46.0 <i>2 F R (vert)</i> 14 02.0	8 6	4	PI rosso 6	P			1.18 2018
(Scheda 1920/2017)									
2364.41	ISOLA DI PROCIDA - Procida -- Marina di procida --- <i>Impianto acquacoltura</i> <i>"Punta Lingua"</i>	40 46.0 <i>FI Y 3s</i> 14 02.2	3	4	<i>Boa ad asta segnale</i> <i>speciale</i> ☼	0.5 - 2.5 Con 2 boe diurne, segnale speciale ☼ lato terra, delimita impianto P			16.70 2019
(Scheda 1073/2019)									
2364.42	PROCIDA --- <i>Impianto acquacoltura</i> <i>"Punta Lingua"</i>	40 46.0 <i>FI Y 3s</i> 14 02.3	3	4	<i>Boa ad asta segnale</i> <i>speciale</i> ☼	0.5 - 2.5 Con 2 boe diurne, segnale speciale ☼ lato terra, delimita impianto P			16.70 2019
(Scheda 1073/2019)									
2365 E1615	ISOLA DI PROCIDA - CHIAIOLELLA -- Molo di Levante	40 44.7 <i>2 F G (vert)</i> 14 00.5	9 7	4	PI verde 7	P (T): Spento 2018-09			19.40 2018
(Scheda 1257/2018)									
2365.2 E1615.2	-- Molo di Ponente	40 44.7 <i>2 F R (vert)</i> 14 00.4	9 7	4	PI rosso 7	DS 20m P (T): Spento 2018-09			19.40 2018
(Scheda 1257/2018)									
2366 E1614.3	ISCHIA - Secche Formiche di Vivara	40 44.7 <i>Q(9) W 15s</i> 13 58.7	5	5	ci cardinale W ↯				22.30 2020
(Scheda 1818/2020)									

AREA MARINA PROTETTA REGNO DI NETTUNO									
2367	- Boa "BB"	40 44.9 13 58.5	FI(2) Y 5s	3	5	Asta segnale speciale ☼	0.5 - 0.5 - 0.5 - 3.5 P (T): Asportata 2020-10	26.49 2020	
									(Scheda 2116/2020)
2367.3	- Boa "AA"	40 44.4 13 58.5	FI(2) Y 5s	3	5	Asta segnale speciale ☼	0.5 - 0.5 - 0.5 - 3.5 P (T): Asportata 2020-10	26.49 2020	
2367.5	- Boa "U"	40 44.9 13 59.2	FI Y 4s	3	5	Asta segnale speciale ☼	1 - 3 P	26.49 2020	(Scheda 2116/2020)
2367.7	- Boa "V"	40 44.4 13 59.2	FI Y 4s	3	5	Asta segnale speciale ☼	1 - 3 P	26.49 2020	(Scheda 2116/2020)
									(Scheda 2116/2020)
AREA MARINA PROTETTA REGNO DI NETTUNO									
2369.2	- Boa "X"	40 42.9 13 59.7	FI(3) Y 8s	2.5	4	A fuso segnale speciale ☼	0.5 - 0.5 - 0.5 - 0.5 - 0.5 - 5.5 P	26.49 2020	
2369.3	- Boa "Y"	40 42.9 13 59.0	FI(3) Y 8s	2.5	4	A fuso segnale speciale ☼	0.5 - 0.5 - 0.5 - 0.5 - 0.5 - 5.5 P	26.49 2020	(Scheda 2116/2020)
2369.4	- Boa "Z"	40 43.5 13 59.0	FI(3) Y 8s	2.5	4	A fuso segnale speciale ☼	0.5 - 0.5 - 0.5 - 0.5 - 0.5 - 5.5 P	26.49 2020	(Scheda 2116/2020)
2369.5	- Boa "W"	40 43.5 13 59.7	FI(3) Y 8s	2.5	4	A fuso segnale speciale ☼	0.5 - 0.5 - 0.5 - 0.5 - 0.5 - 5.5 P	26.49 2020	(Scheda 2116/2020)
									(Scheda 2116/2020)
LACCO AMENO									
2391	- Lacco AMENO								
E1603	-- Molo sopraflutto, estr	40 45.2 13 53.7	FI G 4s	10	8	PI verde	1.0 - 3.0 P (T): Spento 2021-02	17.45 2021	
									(Scheda 1621/2021)
ISOLA D'ISCHIA									
2396	- FORIO								
E1600.5	-- Molo sottoflutto	40 44.5 13 51.5	FI R 3s	6	2	PI rosso	0.5 - 2.5 Prov P	11.53 2021	
	--- Estr					4			(Scheda 565/2021)
PARCO REGIONALE DEI CAMPI FLEGREI									
2400.3	- Promontorio di Capo Miseno								
	-- Boa "10"	40 47.0 14 04.8	FI(2) Y 10s	3	4	Segnale speciale ☼	1 - 1 - 1 - 7 P (T): Spenta 2018-03	7.65 2018	
2400.33	-- Boa "9"	40 46.5 14 05.3	FI(2) Y 10s	3	4	Segnale speciale ☼	1 - 1 - 1 - 7 P (T): Asportata 2018-10	23.26 2018	(Scheda 403/2018)
									(Scheda 1565/2018)

2400.37	-- Boa "7"	40 47.2 FI(2) Y 10s 14 05.8	3	4	Segnale speciale ☒	1 - 1 - 1 - 7 P (T): Asportato 2018-04	9.49 2018	(Scheda 583/2018)	
2401.3	- Baia -- Boa "4"	40 48.3 FI Y 4s 14 05.1	3	4	Segnale speciale ☒	0.5 - 3.5 P (T): Asportata 2018-10	23.26 2018	(Scheda 1565/2018)	
PARCO SOMMERSO DI BAIA									
2406.7	- Boa "F"	40 49.2 FI Y 3s 14 05.0	3	...	Cn segnale speciale ☒	0.5 - 2.5 P	11.53 2021	(Scheda 565/2021)	
POZZUOLI									
2409	- Impianto di acquacoltura -- Boa	40 49.1 FI Y 4s 14 05.6	3	3	Asta segnale speciale ☒	0.5 - 3.5 P (T): Asportata (2021-01)	14.50 2021	(Scheda 1123/2021)	
2409.3	-- Boa	40 49.1 FI Y 3s 14 06.1	3	3	Asta segnale speciale ☒	0.5 - 2.5 P (T): Asportata (2021-01)	14.50 2021	(Scheda 1123/2021)	
2409.35 E1625.5	- Pontile exAnsaldo, estr	40 49.6 F R 14 06.9	...	2	Pl rosso	P (T): Spento: sostituito da N.2409.351	21.37 2019	(Scheda 1534/2019)	
POZZUOLI									
2409.351	- Pontile exAnsaldo, estr Boa	40 49.5 Iso R 4s 14 06.7	2	4	Ci laterale sinistra □	P (T): Asportato avanza con il progredire dei lavori (2021-02)	11.53 2021	(Scheda 565/2021)	
BAGNOLI									
2410.5	- Boa	40 48.6 FI(5) Y 20s 14 09.3	3	3	Ci segnale speciale ☒	1 - 1 - 1 - 1 - 1 - 1 - 1 - 1 - 1 - 11 P Segnala il monitoraggio dell'ambiente marino	15.43 2020	(Scheda 1030/2020)	
2411 E1626	- Pontile ITALSIDER N, estr -- Spigolo N	40 48.5 F R 14 09.5	8	3	...	P (T): Spento (1998-06)	11.53 2021	(Scheda 201/2021)	
2411.2 E1626.1	-- Spigolo S	40 48.5 F R 14 09.5	8	3	...	P (T): Spento (1998-06)	11.53 2021	(Scheda 201/2021)	
2412 E1626.2	- Pontile ITALSIDER centrale, estr -- Spigolo N	40 48.5 F G 14 09.9	6	3	...	P (T): Spento (1998-06)	11.53 2021	(Scheda 201/2021)	
2412.2 E1626.25	-- Spigolo S	40 48.5 F G 14 09.9	6	3	...	P (T): Spento (1998-06)	11.53 2021	(Scheda 201/2021)	

PARCO SOMMERSO DI GAIOLA									
- Zona "A"									
2417.5	-- Boa	40 47.4 14 11.2	Iso Y 1s	3	4	Segnale speciale ☒	P (T): Asportata (2021-01)	11.53 2021	(Scheda 201/2021)
2417.6	-- Boa	40 47.6 14 11.4	FI(2) Y 10s	3	4	Segnale speciale ☒	0.5 - 1 - 0.5 - 8 P (T): Asportata (2021-01)	11.53 2021	(Scheda 201/2021)
2417.7 E1628.5	-- Fanale	40 47.7 14 11.0	Iso Y 1s	10	4	PI segnale speciale ☒ 5	P (T): Spento 2018-01	3.43 2018	(Scheda 201/2021)
SECCA DELLA CAVALLARA									
2418.5	- Boa meteo oceanografica	40 47.2 14 11.5	FI(5) Y 20s	2	1	Ci segnale speciale ☒	1 - 1 - 1 - 1 - 1 - 1 - 1 - 1 - 1 - 1 - 11 P (T): Asportata 2018-01	3.43 2018	(Scheda 119/2018)
NAPOLI									
- Tenuta Presidenziale "Villa Rosebery"									
2418.7 E1628.9	-- Estremità E scogliera frangiflutti	40 48.0 14 12.4	FI R 4s	6	3	PI rosso □ 4	1 - 3	17.34 2018	(Scheda 1089/2018)
NAPOLI									
2427	- Boa oceanografica "ODAS"	40 50.0 14 16.1	FI(5) Y 20s	2	2	Boa ad asta gialla segnale speciale ☒	1 - 1 - 1 - 1 - 1 - 1 - 1 - 1 - 1 - 11 P	25.18 2017	(Scheda 1744/2017)
2442 E1650	- Molo San Vincenzo, lato N dello sporgente terminale	40 50.0 14 16.3	F R	6	2	Mensole di pietra 8	++	25.33 2018	(Scheda 1702/2018)
2448 E1662	- Bacino Grande (di carenaggio), spigolo S						soppresso	17.34 2018	(Scheda 1105/2018)
2454.5	- Boa da ormeggio						soppresso	10.26 2019	(Scheda 647/2019)
PORTICI									
2546 E1677.5	- Estremità molo sottoflutto	40 48.7 14 20.0	FI R 3s	6	3	PI rosso	1 - 2	4.50 2021	(Scheda 194/2021)
TORRE DEL GRECO									
- Impianto di acquacoltura									
2549	-- Boa S	40 47.2 14 20.7	FI Y 3s	3	4	Segnale speciale ☒	0.5 - 2.5 P	11.53 2021	(Scheda 565/2021)
2549.3	-- Boa W	40 47.3 14 20.7	FI Y 3s	3	4	Segnale speciale ☒	0.5 - 2.5 P	11.53 2021	(Scheda 565/2021)

2550	- Impianto di mitilicoltura -- <i>Boa NW</i>	40 47.2 <i>FI(2) Y 6s</i> 14 20.9	3	4	<i>Segnale speciale</i> ☒	0.5 - 2 - 0.5 - 3 P (T): Miraglio Asportato 2021-01	11.53 2021
2550.01	-- <i>Boa SW</i>	40 46.8 <i>FI Y 4s</i> 14 21.0	3	4	<i>Segnale speciale</i> ☒	0.5 - 3.5 P (T): <i>Non Approvato</i> : Meda	(Scheda 565/2021) 6.21 2019
2555.4	- Impianto di acquacoltura -- <i>Boa "V1"</i>	40 46.4 <i>FI Y 4s</i> 14 22.1	3	4	<i>Segnale speciale</i> ☒	0.5 - 3.5 P (T): Priva di miraglio 2019-03	6.21 2019
2555.5	-- <i>Boa "V4"</i>	40 45.8 ... 14 22.5	<i>Non Approvato</i> : FI(2) Y 6s (0.5-2-0.5-3) 3m 4M <i>Segnale speciale</i> ☒ P (T): Spenta 2021-01	(Scheda 298/2019) 11.53 2021
TORRE ANNUNZIATA							
2557	- Impianti di mitilicoltura -- <i>Boa</i>					soppresso	11.26 2019
2557.5	-- <i>Boa</i>	40 44.9 <i>FI(2) Y 6s</i> 14 26.0	2	4	<i>Ci segnale speciale</i> ☒	1 - 1 - 1 - 3 P	(Scheda 344/2019) 11.53 2021
2557.7	-- <i>Boa</i>	40 44.7 <i>FI(2) Y 6s</i> 14 25.5	2	4	<i>Ci segnale speciale</i> ☒	1 - 1 - 1 - 3 P	(Scheda 565/2021) 11.53 2021
2560	- Molo di Levante	40 44.9 <i>FI(2) G 6s</i> 14 26.9	4	5	ci laterale dritta ↑	0.5 - 1 - 0.5 - 4 Indica i bassi fondali prospicienti l'estr del molo	(Scheda 565/2021) 27.51 2020
2561.3 E1683.5	- Marina di Aprea -- Molo NW, estr	40 44.5 ... 14 27.5	<i>Non Approvato</i> : F R 7m 2M, PI rosso - P	16.29 2018
2561.4 E1683	-- Molo SE, estr	40 44.5 ... 14 27.6	<i>Non Approvato</i> : F G 7m 2M, PI verde - P	(Scheda 1067/2018) 16.29 2018
FIUME SARNO							
2561.5 E1688	- Meda elastica	40 43.0 <i>FI(2) Y 4s</i> 14 27.0	3	4	<i>Segnale speciale</i> ☒	0.5 - 0.5 - 0.5 - 2.5 Segnala il terminale di condotte sottomarine P	8.33 2020
(Scheda 322/2020)							

CASTELLAMMARE DI STABIA

- Scogliera soffolta

2568 -- *Boa n° 1* 40 42.8 *Non Approvato: FI Y 3s (0,5 - 2,5)* 20.38
14 28.6 1,5m 3M, Conica segnale speciale ⚡ 2019

(Scheda 1294/2019)

2568.1 -- *Boa n° 2* 40 42.4 *Non Approvato: FI Y 3s (0,5 - 2,5)* 20.38
14 28.7 1,5m 3M, Conica segnale speciale ⚡ 2019

(Scheda 1294/2019)

2568.2 -- *Boa n° 3* 40 42.1 *Non Approvato: FI Y 3s (0,5 - 2,5)* 20.38
14 28.7 1,5m 3M, Conica segnale speciale ⚡ 2019

(Scheda 1294/2019)

MARINA DELLA LOBRA

- Molo frangiflutti, estr

2593 40 36.6 F G 9 5 PI verde **P** 3.49
E1701 14 20.1 2021

(Scheda 160/2021)

AREA MARINA PROTETTA PUNTA CAMPANELLA

- Zona Scoglio Vervece

2594 -- *Boa* 40 37.4 *FI(2) Y 10s* 4 2 *A fuso segnale speciale* **0.5 - 1 - 0.5 - 8** 11.53
14 19.7 ⚡ **P** 2021

(Scheda 565/2021)

- Zona "C"

2597.5 -- *Boa* 40 36.5 *FI(3) Y 10s* *Segnale speciale* ⚡ **0.5 - 1 - 0.5 - 1 - 0.5 - 6.5** 5.33
14 26.1 **P** 2018
(T): Asportata (2018-2)

(Scheda 264/2018)

2597.7 -- *Boa* 40 36.9 *FI(3) Y 10s* *A fuso segnale speciale* **0.5 - 1 - 0.5 - 1 - 0.5 - 6.5** 11.53
14 27.8 ⚡ **P** 2021

(Scheda 565/2021)

ISOLA DI CAPRI

- Grotta Azzurra

2610 -- *Boa A* 40 33.8 *Iso Y 2s* 1.8 4 *Ci gialla segnale speciale* **1 - 1** 23.26
14 12.8 ⚡ Posizionata dal 1° giugno al 30 settembre, segnala tratto di mare regolamentato **P** 2018

(Scheda 1558/2018)

2610.2 -- *Boa B* 40 33.8 *Iso Y 2s* 1.8 4 *Ci gialla segnale speciale* **1 - 1** 23.26
14 12.0 ⚡ Posizionata dal 1° giugno al 30 settembre, segnala tratto di mare regolamentato **P** 2018

(Scheda 1558/2018)

AMALFI

- Molo di Levante, estr

2624 40 37.9 FI G 5s 8 3 PI verde **1 - 4** 9.34
E1720 14 36.1 6 2020

(Scheda 626/2020)

2624.2 E1720.5	- Molo Darsena, estr	40 37.9 ... 14 36.2	<i>Non Approvato:</i> F R 6,9m 8M, PI rosso 4m P	20.38 2019
(Scheda 1391/2019)								
SALERNO								
2634 E1730.2	- Molo di Levante, estr	40 39.8 FI G 5s 14 44.6	13	9	C/Ca verdi	9	1 - 4 DS 50m Racon: Mo(C) 30s 6M (T): Spento: sostituito dal N. 2634.31 (2021-05)	11.53 2021
(Scheda 984/2021)								
SALERNO								
2634.31	- <i>Boa V1</i>	40 39.7 FI G 5s 14 44.5	4	4	Asta verde segnale speciale ↑		1 - 4 P (T): Segnala zona lavori (2021-04)	11.53 2021
(Scheda 984/2021)								
2634.32	- <i>Boa V2</i>	40 39.8 ... 14 44.7		<i>Non Approvato:</i> FI Y 4s 2,5m 3M (1 - 3), Cn segnale speciale ⚡ P (T): Segnala zona lavori (2021-04)	11.53 2021
(Scheda 984/2021)								
2634.33	- <i>Boa V3</i>	40 39.8 ... 14 44.6		<i>Non Approvato:</i> FI Y 4s 2,5m 3M (1 - 3), Cn segnale speciale ⚡ P (T): Segnala zona lavori (2021-04)	11.53 2021
(Scheda 984/2021)								
2634.34	- <i>Boa V4</i>	40 39.8 ... 14 44.5		<i>Non Approvato:</i> FI Y 4s 2,5m 3M (1 - 3), Cn segnale speciale ⚡ P (T): Segnala zona lavori (2021-04)	11.53 2021
(Scheda 984/2021)								
SALERNO								
2635 E1730.4	- Molo di Ponente, estr	40 40.0 FI R 5s 14 44.8	13	8	C/Ca rossi	9	1 - 4 DS 25m (T): Spento: sostituito dal N. 2635.22 (2021-05)	11.53 2021
(Scheda 984/2021)								
SALERNO								
2635.21	- <i>Boa V5</i>	40 40.0 ... 14 44.8		<i>Non Approvato:</i> FI Y 4s 2,5m 3M (1 - 3), Cn segnale speciale ⚡ P (T): Segnala zona lavori (2021-05)	11.53 2021
(Scheda 984/2021)								
2635.22	- <i>Boa V6</i>	40 40.0 FI R 5s 14 44.8	4	4	Asta rossa segnale speciale □		1 - 4 P (T): Segnala zona lavori (2021-05)	11.53 2021
(Scheda 984/2021)								
2635.23	- <i>Boa V7</i>	40 40.1 ... 14 44.8		<i>Non Approvato:</i> FI Y 4s 2,5m 3M (1 - 3), Cn segnale speciale ⚡ P (T): Segnala zona lavori (2021-05)	11.53 2021
(Scheda 984/2021)								

2635.24	- <i>Boa V8</i>	40 40.0 ... 14 44.7	<i>Non Approvato: FI Y 4s 2,5m 3M (1 - 3), Cn segnale speciale</i> ☒ P (T): Segnala zona lavori (2021-05)	11.53 2021
								(Scheda 984/2021)
2635.31	- <i>Boa</i>	40 39.5 <i>FI(2) Y 4s</i> 14 44.3	3.3	3	<i>Asta segnale speciale</i> ☒	0.5 - 1 - 0.5 - 2 P (T):Segnala zona di dragaggio (2020-05)	19.28 2020	
								(Scheda 1686/2020)
2635.32	- <i>Boa</i>	40 39.1 <i>FI(2) Y 4s</i> 14 44.0	3.3	3	<i>Asta segnale speciale</i> ☒	0.5 - 1 - 0.5 - 2 P (T):Segnala zona di dragaggio (2020-05)	19.28 2020	
								(Scheda 1686/2020)
2635.33	- <i>Boa</i>	40 39.2 <i>FI(2) Y 4s</i> 14 43.8	3.3	3	<i>Asta segnale speciale</i> ☒	0.5 - 0.5 - 0.5 - 2.5 P (T):Segnala zona di dragaggio (2020-05)	19.28 2020	
								(Scheda 1686/2020)
2635.34	- <i>Boa</i>	40 39.6 <i>FI Y 2s</i> 14 43.9	3.3	3	<i>Asta segnale speciale</i> ☒	0.5 - 1.5 P (T):Segnala zona di dragaggio (2020-05)	19.28 2020	
								(Scheda 1686/2020)
2635.35	- <i>Boa</i>	40 39.9 <i>FI(2) Y 4s</i> 14 44.0	3.3	3	<i>Asta segnale speciale</i> ☒	0.5 - 0.5 - 0.5 - 2.5 P (T):Segnala zona di dragaggio (2020-05)	19.28 2020	
								(Scheda 1686/2020)
	SALERNO							
2656.2	- Cantieri Navali, scogliera di protezione, estr	40 40.5 ... E1733.5 14 45.3	<i>Non Approvato: FI G 6s (1 - 5) 5m 2M, PI verde - P</i> (T): Asportato 2020-05	12.33 2020	
								(Scheda 821/2020)
2657	- Porticciolo Santa Teresa -- Scogliera a dritta	40 40.5 ... 14 45.3	<i>Non Approvato: FI G 6s (1 - 5) 7m 2M, PI verde - P</i> (T): spento 2018-09	20.21 2018	
								(Scheda 1346/2018)
	SALERNO							
2657.1	-- <i>Boa</i>	40 40.4 <i>FI G 6s</i> 14 45.3	3	2	<i>A fuso verde</i>	1 - 5 Sostituisce il fanale E.F. 2657 P	12.33 2020	
								(Scheda 821/2020)
	SALERNO							
2657.3	-- Scogliera a sinistra	40 40.4 ... E1733.3 14 45.3	<i>Non Approvato: FI R 6s (1 - 5) 9m 2M, PI rosso - P</i> (T): spento 2018-09	20.21 2018	
								(Scheda 1346/2018)

AREA MARINA PROTETTA SANTA MARIA DI CASTELLABATE

- Zona "A" (riserva integrale)

2663.2 -- *Boa "J"* 40 20.5 *Iso Y 1s* 3 4 *A fuso segnale speciale* 0.5 - 0.5 7.44
14 56.3 ⚡ P 2021

(Scheda 482/2021)

- Sottozona "B" (riserva generale)

2663.5 -- *Boa "M"* 40 13.8 *F(2) Y 3s* 3 4 *A fuso segnale speciale* 0.5 - 0.5 - 0.5 - 1.5 7.44
14 54.5 ⚡ P 2021

(Scheda 482/2021)

2663.55 -- *Boa "N"* 40 13.3 *F(2) Y 3s* 3 4 *A fuso segnale speciale* 0.5 - 0.5 - 0.5 - 1.5 9.44
14 55.0 ⚡ P 2021

(Scheda 482/2021)

PARCO NAZIONALE DEL CILENTO E VALLO DI DIANO

- Punta degli Infreschi

-- Zona S

2664.6 --- *Boa da ormeggio N.06* 40 00.9 *F(2) Y 6s* 1 1 *Segnale speciale* 0.5 - 1 - 0.5 - 4 15.38
15 26.7 Segnala la zona con altre tre boe 2018
analoghe (N.07, N.08 e N.09).
Posizionate da marzo ad ottobre.
P

(Scheda 997/2018)

-- Zona N

2664.7 --- *Boa da ormeggio N.01* 40 01.1 *F(2) Y 6s* 1 1 *Segnale speciale* 0.5 - 1 - 0.5 - 4 15.38
15 26.8 Segnala la zona con altre quattro boe 2018
analoghe (N.02, N.03, N.04 e N.05).
Posizionate da marzo ad ottobre.
P

(Scheda 997/2018)

ACCIAROLI

2665.3 - Secca Vecchia 40 10.3 *Q(9) W 15s* 5 5 *Meda cardinale W* P 8.66
E1739.6 15 01.7 ⚡ 2019

(Scheda 1474/2008)

2666.5 - *Ondametro* 40 07.9 *F(5) Y 20s* 2 4 *Boa segnale speciale* ⚡ 1 - 1 - 1 - 1 - 1 - 1 - 1 - 1 - 11 25.33
15 01.4 P 2018

(Scheda 1645/2018)

MARINA DI CASAL VELINO

2666.6 - Molo sopraflutto, estr 40 10.5 *FI G 3s* 8 5 *PI verde* P 7.44
E1739.7 15 06.5 2021

(Scheda 482/2021)

MARINA DI PISCIOTTA

2667.5 - Molo sopraflutto, estr 40 06.2 *FI R 4s* *Tr rosso* 1 - 3 6.21
E1739.85 15 13.4 *Vis 341 - 118 (223)* 2021
P

(Scheda 226/2021)

2667.7 - Molo sottoflutto, estr 40 06.2 *2 F G (vert)* 4 ... *Tr verde* P 6.21
E1739.87 15 13.5 2021

(Scheda 226/2021)

AREA MARINA PROTETTA COSTA DEGLI INFRESCHI E DELLA MASSETA

	- Zona "B" (riserva generale)								
2668.2	-- <i>Boa "F"</i>	39 59.0 ... 15 25.4						Non Approvato: Asta segnale speciale ⌘ FI Y 3m 4M, P	2.30 2019
									(Scheda 681/2018)
2668.3	-- <i>Boa "G"</i>	40 01.4 ... 15 27.5						Non Approvato: Asta segnale speciale ⌘ FI Y 3m 4M, P	2.30 2019
									(Scheda 681/2018)
	- Zona "A" (riserva integrale)								
2668.4	-- <i>Boa "M"</i>	39 59.6 ... 15 25.6						Non Approvato: Asta segnale speciale ⌘ FI Y 3m 4M, P	2.30 2019
									(Scheda 681/2018)
2668.5	-- <i>Boa "N"</i>	39 59.2 ... 15 25.3						Non Approvato: Asta segnale speciale ⌘ FI Y 3m 4M, P	2.30 2019
									(Scheda 681/2018)
2668.6	-- <i>Boa "P"</i>	39 59.5 ... 15 24.6						Non Approvato: Asta segnale speciale ⌘ FI Y 3m 4M, P	2.30 2019
									(Scheda 681/2018)
	PALINURO								
2669 E1740.2	- Molo sopraflutto, estr	40 01.9 FI G 5s 15 16.6	10	7	C/Ris verde 5		1 - 4		2.30 2019
									(Scheda 3/2019)
	MARINA DI CAMEROTA								
	- Impianto di itticoltura								
2671.5	-- <i>Boa</i>						soppresso		8.26 2018
									(Scheda 382/2018)
2671.6	-- <i>Boa</i>						soppresso		8.26 2018
									(Scheda 382/2018)
	BELVEDERE MARITTIMO								
	- Porto turistico "Riva di Scidro"								
2683 E1748	-- Molo a dritta, estr	39 39.8 FI G 5s 15 51.2	7	4	PI verde		1 - 4 P		13.33 2018
									(Scheda 837/2018)
2683.3 E1748.1	-- Molo a sinistra, estr	39 39.8 FI R 5s 15 51.2	7	4	PI rosso		1 - 4 P		13.33 2018
									(Scheda 837/2018)
2684 E1750	Capo Bonifati	39 32.7 FI(2) W 10s 15 53.0	63	15	Tr/Ca bianchi 7		1 - 1.5 - 1 - 6.5 IRA 11M AIS MMSI 992471049		14.26 2018
									(Scheda 902/2018)
	CETRARO								
2686.3 E1750.6	- Molo sopraflutto, estr	39 31.5 FI R 5s 15 55.2	8	3	PI rosso		1 - 4 P		18.27 2019
									(Scheda 1266/2019)

2686.5 E1750.65	- Molo sottoflutto, estr	39 31.6 FI G 5s 15 55.2	8	3	PI verde	1 - 4 P	18.27 2019
							(Scheda 1266/2019)
2686.55	- Porto turistico San Benedetto -- Molo a destra entrando	39 31.6 F G 15 55.2	4.70	1	PI verde	P	1.31 2020
							(Scheda 1265/2019)
2686.57	-- Molo a sinistra entrando	39 31.6 F R 15 55.1	4.70	1	PI rosso	P	1.31 2020
							(Scheda 1265/2019)
2686.6	- Pontile Trasversale I Braccio -- Primo Pontile, estr	39 31.6 F Y 15 55.1	3.70	1	PI giallo	P	1.31 2020
							(Scheda 1265/2019)
2686.63	-- Secondo Pontile, estr	39 31.6 F Y 15 55.1	3.70	1	PI giallo	P	1.31 2020
							(Scheda 1265/2019)
2686.65	- Pontile Trasversale III Braccio, estr	39 31.7 F Y 15 55.1	3.70	1	PI giallo	P	1.31 2020
							(Scheda 1265/2019)
	TROPEA						
2702.2	- Capo Vaticano -- <i>boa</i>	38 40.6 FI Y 3s 15 51.3	3	3	Ad asta speciale ☼	0.5 - 2.5 P	24.70 2021
							(Scheda 2263/2021)
2702.3	-- <i>boa</i>	38 40.1 FI Y 3s 15 50.3	3	3	Ad asta speciale ☼	0.5 - 2.5 P	24.70 2021
							(Scheda 2263/2021)
2702.4	-- <i>boa</i>	38 39.4 FI Y 3s 15 49.5	3	3	Ad asta speciale ☼	0.5 - 2.5 P	24.70 2021
							(Scheda 2263/2021)
2702.5	-- <i>boa</i>	38 38.0 FI Y 3s 15 49.3	3	3	Ad asta speciale ☼	0.5 - 2.5 P	24.70 2021
							(Scheda 2263/2021)
2702.6	-- <i>boa</i>	38 37.1 FI Y 3s 15 49.1	3	3	Ad asta speciale ☼	0.5 - 2.5 P	24.70 2021
							(Scheda 2263/2021)
2708 E1762	Capo Vaticano	38 37.2 FI(4) W 20s 15 49.7	108	24	T-Ed(1p) bianchi 8	0.2 - 3.1 - 0.2 - 3.1 - 0.2 - 3.1 - 0.2 - 9.9 Occul ad E di 205 VIS parzialmente 208 - 215 (7) IRA 11M AIS MMSI 992471052	15.38 2018
							(Scheda 974/2018)
2708.2	TROPEA -- <i>boa</i>	38 36.7 FI Y 3s 15 50.0	3	3	Ad asta speciale ☼	0.5 - 2.5 P	24.70 2021
							(Scheda 2263/2021)
2708.3	-- <i>boa</i>	38 36.2 FI Y 3s 15 50.8	3	3	Ad asta speciale ☼	0.5 - 2.5 P	24.70 2021
							(Scheda 2263/2021)

2708.4	-- <i>boa</i>	38 35.7 <i>FI Y 3s</i> 15 51.5	3	3	<i>Ad asta speciale</i> ☞	0.5 - 2.5 P	24.70 2021
(Scheda 2263/2021)							
GIOIA TAURO							
- Accesso al porto							
2708.5 E1763.35	-- All centrale 101.8 (PEL 1)	38 26.5 Dir WRG 15 54.3	<i>Non Approvato:</i> 097.3 FI G 1s (0.3 - 0.7) 098.3 F G 099.3 Oc G 4s (3 - 1) 100.3 Iso G 4s (2 - 2) 101.3 F W 102.3 Iso R 4s (2 - 2) 103.3 Oc R 4s (3 - 1) 104.3 F R 105.3 FI R 1s (0.3 - 0.7) 107.3 Osc 097.3 22m 15M , Tr bianco - P	3.43 2018
(Scheda 1809/2017)							
- Ingresso canale							
2708.6 E1763.65	-- All centrale 017.8 (PEL 2)	38 28.0 Dir WRG 15 54.6	<i>Non Approvato:</i> 013.3 FI G 1s (0.3 - 0.7) 015.3 F G 016.3 Oc G 4s (3 - 1) 017.3 F W 018.3 Oc R 4s (3 - 1) 019.3 F R 020.3 FI R 1s (0.3 - 0.7) 022.3 Osc 013.3 22m 15M , Tr bianco - P	3.43 2018
(Scheda 1809/2017)							
- Uscita canale							
2708.7 E1763.25	-- All centrale 197.8 (PEL 3)	38 26.3 Dir WRG 15 53.8	<i>Non Approvato:</i> 193.3 FI G 1s (0.3 - 0.7) 195.3 F G 196.3 Oc G 4s (3 - 1) 197.3 F W 198.3 Oc R 4s (3 - 1) 199.3 F R 200.3 FI R 1s (0.3 - 0.7) 202.3 Osc 193.3 22m 15M , Tr bianco - P	3.43 2018
(Scheda 1809/2017)							
2709 E1763	- Molo N, estr	38 26.7 FI R 4s 15 53.5	14	8	T rossa	1 - 3	15.38 2018
(Scheda 975/2018)							
2710 E1763.2	- Molo S, estr	38 26.6 FI G 4s 15 53.4	14	8	T verde	1 - 3	15.38 2018
(Scheda 975/2018)							
- Darsena servizi							
2710.2 E1763.38	-- A dritta entrando	38 26.6 FI(2) G 6s 15 54.3	...	4	PI verde	0.5 - 1 - 0.5 - 4 P (T):Spento 2020-01	3.47 2020
(Scheda 35/2020)							
TAUREANA DI PALMI							
- Molo sopraflutto							
2710.93 E1763.66	-- Estr	38 23.4 FI R 3s 15 51.6	...	5	PI rosso	1 - 2 P	6.21 2021
(Scheda 375/2021)							
SCILLA							
- Sul castello							
2712 E1766		38 15.4 FI W 5s 15 42.9	72	22	Tci	0.3 - 4.7 IRA 11M AIS MMSI 992471053 A Gambarie, circa 7.5M a SE: FI R 2.5s sommità e tre coppie, su A R alta 114m	20.21 2018
(Scheda 1351/2018)							

2720 E1770	Punta Pezzo	38 13.9 15 38.2	FI(3) R 15s	26	15	Tci fsc bianche e rosse 23	0.2 - 2.3 - 0.2 - 2.3 - 0.2 - 9.8 VIS 010 - 246 (236) IRA 11M AIS MMSI 992471054	20.21 2018
(Scheda 1351/2018)								
VILLA SAN GIOVANNI								
2725 E1771	- Testata diga foranea	38 13.7 15 38.0	FI G 5s	6,5	5	Pl verde 4	1 - 4 P	21.28 2021
(Scheda 2068/2021)								
2725.1 E1771.1	- Testata sporgente diga foranea	38 13.6 15 38.0	F G	5,5	3	Pl verde 4	P	21.28 2021
(Scheda 2068/2021)								
2725.2 E1771.2	- Testata sporgente banchina	38 13.6 15 38.1	F R	5,5	3	Pl rosso 4	P	21.28 2021
(Scheda 2068/2021)								
2736 E1806	Capo Peloro	38 16.1 15 39.0	FI(2) G 10s	37	19	T ottag fsc nere e bianche/Ed bianco 37	0.2 - 2.3 - 0.2 - 7.3 VIS 112.5 - 069 (316.5) IRA 8M: FI(2) G 10s (0.5 - 2 - 0.5 - 7) AIS MMSI 992471055	21.37 2019
(Scheda 1444/2019)								
MORTELLE								
- Zona vietata per approdo gasdotto -- All 256 (limite E)								
2742 E1810	--- Ant	38 16.4 15 36.7	FI(2) Y 4s	...	2	Segnale speciale ⚡ e lettera G luminosi	0.5 - 1 - 0.5 - 2 P	11.53 2021
(Scheda 1018/2021)								
2742.1 E1810.1	--- A 30m dall'Ant (Post)	38 16.4 15 36.7	FI(2) Y 4s	...	2	Segnale speciale ⚡ luminoso	0.5 - 1 - 0.5 - 2 P	11.53 2021
(Scheda 1016/2021)								
CASA BIANCA								
- All 233 (limite W)								
2743 E1810.2	-- Ant	38 16.8 15 35.4	FI(2) Y 4s	...	2	Segnale speciale ⚡ e lettera G luminosi	0.5 - 1 - 0.5 - 2 P (T): Lettera G spenta 2021-02	5.60 2022
(Scheda 234/2022)								
2743.1 E1810.21	- ... A 33m dall'Ant (Post)	38 16.8 15 35.4	FI(2) Y 4s	...	2	Segnale speciale ⚡ luminoso	0.5 - 1 - 0.5 - 2 P	5.60 2022
(Scheda 234/2022)								
MESSINA								
2752 E1814	- Punta San Raineri	38 11.6 15 34.5	FI(3) W 15s	41	22	T.ta fsc bianche e nere/Torrione 42	0.2 - 2.8 - 0.2 - 2.8 - 0.2 - 8.8 IRA 11M: FI(3) W 15s (0.5 - 1.5 0.5 - 1.5 - 0.5 - 10.5) AIS MMSI 992471056 Su A R, circa 1.6M ad W, 2 FI R 2.5s , el 233 e 202m	19.40 2018
(Scheda 1245/2018)								
TREMESTIERI								
2773.32 E1820.5	- Dentello, estr	38 08.0 15 31.5	FI G 4s	5	8	Pl verde	1 - 3 P	16.32 2020
(Scheda 1354/2020)								

SANT'ALESSIO SICULO									
- Scogliera soffolta									
2773.4	-- Lato N, estr	37 55.7 15 21.3	FI Y 6s	3	3	Boa segnale speciale ☼	1 - 5 P		25.51 2020
(Scheda 2188/2020)									
2773.41	-- Lato S, estr	37 54.9 15 20.8	FI Y 6s	3	3	Boa segnale speciale ☼	1 - 5 P		25.51 2020
(Scheda 2188/2020)									
GIARDINI-NAXOS									
2773.5 E1821	- Molo	37 49.6 15 16.6	FI R 4s	5	8	C rosso	1 - 3 P (T): Spento 2021-05		10.49 2021
(Scheda 764/2021)									
OGNINA PORTO D'ULISSE									
2794 E1827.3	- Molo di Levante, estr	37 31.8 15 06.9	F R	Pl str rosse e bianche 4	P (T): Asportato (10/2018)		3.47 2020
(Scheda 1194/2019)									
SAN GIOVANNI LI CUTI									
2795 E1827.6	- Molo, estr	37 31.1 15 06.6	F G	...	3	Sost 5	P (T): Asportato (10/2018)		3.47 2020
(Scheda 1194/2019)									
CATANIA									
2802 E1830	- Molo di Levante, estr	37 29.0 15 06.0	FI G 3s	12	8	Pl verde 6	1 - 2		8.52 2022
(Scheda 743/2022)									
2804 E1832.5	- Nuova darsena traghetti, banchina n°31, estr	37 29.3 15 05.7	FI R 3s	7	5	C/rosso 5	1 - 2		22.25 2021
(Scheda 2091/2021)									
2808 E1831	- Molo di Levante, muraglione banchina triangolare	37 29.5 15 06.0	FI G 4s	11	3	C/verde 5	1.0 - 3.0 VIS 005 - 175 (170)		23.28 2021
(Scheda 2213/2021)									
2812 E1831.5	- Molo di Mezzogiorno, spigolo S	37 29.5 15 05.7	FI R 4s	10	3	Pl rosso 4	1 - 3		8.52 2022
(Scheda 743/2022)									
2814	- Ondametro						soppresso		3.47 2020
(Scheda 1194/2019)									
2814.5	- Boa oceanografica						soppresso		3.47 2020
(Scheda 1194/2019)									
BRUCOLI									
- Impianto di itticoltura									
2814.8	-- Boa	37 19.2 15 11.0	FI Y 4s	3	3	Tcn segnale speciale ☼	0.5 - 3.5 P Asportato 2018-10		7.28 2020
(Scheda 1194/2019)									
2814.9	-- Boa	37 19.2 15 10.9	FI Y 3s	3	3	Tcn segnale speciale ☼	0.5 - 2.5 P Asportato 2018-10		7.28 2020
(Scheda 1194/2019)									

AUGUSTA

- All 273 51

2826 E1846	-- Punta Gennalena (Ant)	37 11.9 15 11.1	Iso W 4s	16	12	T fsc bianche e nere-Ed bianco 9	VIS 247 - 299 (52) Indica passaggio libero fra le dighe	14.37 2020
(Scheda 1115/2020)								
2832 E1846.1	-- Dromo Giggia (Post)	37 12.0 15 09.2	Oc W 5s	79	17	T fsc bianche e nere-Ed bianco 9	2 - 3 VIS 245 - 301 (56) IRA 13M Indica passaggio libero fra le dighe	10.49 2021
(Scheda 401/2021)								
2844 E1847	- Diga settentrionale, a ridosso dell'estr	37 11.9 15 13.9	FI(2) G 10s	12	8	Tci/Meda laterale dritta ↑ 12	1 - 2 - 1 - 6 ⌒	19.37 2019
(Scheda 1291/2019)								
2850 E1848	- Diga centrale -- A ridosso dell'estr N	37 11.7 15 13.9	FI(2) R 10s	14	8	Tci/Meda laterale sinistra □ 14	1 - 2 - 1 - 6 ⌒ Su ciminiera illuminata da proiettori, circa 3.1M ad WNW, 2F R el 70m e 35m	10.49 2021
(Scheda 401/2021)								
2854 E1858.7	- Diga meridionale -- Meda elastica	37 10.4 15 12.6	FI Y 5s	3	3	Segnale speciale ⚡	1 - 4 ⌒ P Attività di Monitoraggio progetto Maginot	25.18 2017
(Scheda 1779/2017)								
2859 E1849.6	- Darsena servizi -- Molo sopraflutto, estr	37 13.5 15 13.0	FI G 5s	6	4	PI verde 5	1 - 4 P	19.27 2021
(Scheda 1809/2021)								
2859.2 E1849.8	-- Molo sottoflutto, estr	37 13.5 15 13.1	FI R 5s	6	4	PI rosso 5	1 - 4 P	10.49 2021
(Scheda 401/2021)								
2867.2 1850.5	- Secca S.Pietro -- Meda	37 14.0 15 13.7	FI Y 6s	3	3	Segnale speciale ⚡	1 - 5 ⌒ P Attività di monitoraggio progetto Maginot	20.21 2018
(Scheda 1290/2018)								
2870 E1852.5	- Porto commerciale -- Banchina Commerciale, estr	37 14.1 15 11.9	F G	6	4	PI verde 5	P	10.49 2021
(Scheda 401/2021)								
2872.2 E1852.7	- Pontile 2	37 13.8 15 11.6	FI R 1.5s	6	3	PI rosso 5	0.5 - 1 P	12.62 2021
(Scheda 1107/2021)								

2872.3 E1852.8	- Pontile 3	37 13.7 15 11.6	FI G 1.5s	6	3	PI verde 5	0.5 - 1 P	12.62 2021
								(Scheda 1107/2021)
2874.02 E1853.1	- Pontile "SASOL ITALY" -- Estr	37 13.8 15 11.9	F RG (vert)	7 6	5	PI fsc rosse e verdi 2	P	11.38 2020
								(Scheda 828/2020)
2875 E1853.5	- Pontile Consortile, estr	37 13.0 15 12.0	2 F G (vert)	4	3	PI fsc rosse e verdi 5	P (T): Asportato 2021-02	10.49 2021
								(Scheda 401/2021)
2877.4 E1858.2	- Pontile carichi secchi, estr	37 10.4 15 12.5	F RGR (vert)	18 16 15	3	PI 14	P (T): Debole 2021-05	13.34 2021
								(Scheda 764/2021)
2877.45 E1858.25	- Pontile, estr	37 10.4 15 12.1	<i>Non Approvato: F Y, PI - P</i> (T): Asportato 2021-03	10.49 2021
								(Scheda 401/2021)
AREA MARINA PROTETTA PLEMMIRIO								
2913.3	- Boa "L"	36 59.8 15 17.4	FI Y 4s	3	3	Segnale speciale ☘	1 - 3 P (T): Asportata 2020-08	20.24 2020
								(Scheda 1727/2020)
NOTO								
2913.9	- Boa	36 50.2 15 09.9	FI Y 4s	3	3	Cn segnale speciale ☘	1 - 3 Segnala un relitto P	19.28 2020
								(Scheda 1616/2020)
MARZAMEMI								
- LA FOSSA								
2914 E1878	-- Molo di sopraflutto, estr	36 44.0 15 07.3	FI G 5s	8	4	C/Ris verdi 5	0.5 - 4.5 DS 25m P (T): Spento 2022-01	3.57 2022
								(Scheda 147/2022)
2916 E1879	-- Molo di sottoflutto, estr	36 44.0 15 07.3	FI R 5s	10	3	C/Ris rossi 6	0.5 - 4.5 DS 30m P (T): Spento 2022-01	3.57 2022
								(Scheda 147/2022)
MARZAMEMI								
2916.2	- Boa	36 45.0 15 07.4	FI Y 4s	3	3	Cn segnale speciale ☘	1 - 3 Segnala un relitto P	19.28 2020
								(Scheda 1616/2020)
2922 E1884	Capo Passero	36 41.3 15 09.1	FI(2) W 10s	39	9	T bianca/Castello 19	1 - 2 - 1 - 6 VIS 151 - 063 (272) IRA 7M	22.30 2019
								(Scheda 1625/2019)

PORTOPALO DI CAPO PASSERO									
2924 E1885	- Molo di Levante, estr	36 40.1 15 07.3	FI G 3s	6	3	C verde	4	1 - 2 DS 25m Osc 060-130 (70) P (T): Asportato 2021-04	10.49 2021
2924.2	- Boa	36 40.6 15 07.2	FI R 3s	2	3	Laterale sinistra □		1 - 2 Segnala un basso fondale P (T): Asportata 2019-11	(Scheda 764/2021) 26.34 2019
(Scheda 1853/2019)									
PORTO PALO									
2926.2	- Boa	36 38.9 15 03.4	FI Y 4s	3	3	Cn segnale speciale ☒		1 - 3 Segnala un relitto P	19.28 2020
(Scheda 1616/2020)									
POZZALLO									
2930 E1888	- Scogli I Porri, sullo scoglio maggiore	36 41.1 14 55.9	FI(2) W 6s	7	8	PI fsc rosse e nere 7		1 - 1 - 1 - 3 IRA 7M	22.30 2019
(Scheda 1624/2019)									
2931	- Boa	36 43.7 14 51.6	FI Y 5s	3	3	Ci segnale speciale ☒		1 - 4 Segnala una barriera soffolta P	6.45 2020
(Scheda 380/2020)									
2932	- Boa	36 41.5 14 53.3	FI Y 6s	2	3	Segnale speciale ☒		1 - 5 Segnala il terminale di una condotta sottomarina P	11.53 2021
(Scheda 764/2021)									
MARINA DI RAGUSA									
2939 E7120	- Campo VEGA -- Piattaforma fissa VEGA A	36 32.3 14 37.5	4 Mo(U) W 15s 3 Mo(U) R 15s 2 Horn Mo(U) 30s	19 30	W 10 R 5	Tr fsc bianche e rosse/P.ma gialla 69		Horn su spigoli NE e SW Racon: (V) 30s 10M FOA: 10 F R 3M RC (per elicotteri di servizio) P	10.41 2020
(Scheda 731/2020)									
2939.5	-- Boa da ormeggio	36 32.3 14 38.9			<i>Non Approvato:</i> FI Y 3s (0.5 - 2.5) 3M, Ci gialla ☒ - P	3.43 2018
(Scheda 1952/2017)									
2941 E1894	- Sulla spiaggia	36 46.9 14 33.1	FI W 5s	12	8	T/Ed bianco(1p) 12		1 - 4	3.43 2018
(Scheda 1850/2017)									
2941.2	- Porto turistico -- A dritta entrando	36 46.7 14 32.8			<i>Non Approvato:</i> FI G 3s 8M, PI - P	3.43 2018
(Scheda 1850/2017)									
2941.3	-- A sinistra entrando	36 46.7 14 32.9			<i>Non Approvato:</i> FI R 3s 8M, PI - P	3.43 2018
(Scheda 1850/2017)									

2941.5	CAPO SCARAMIA - <i>Boa oceanografica</i>						soppresso	7.65 2018
								(Scheda 450/2018)
	SCOGLITTI - Porto Rifugio							
2946.3 E1898.2	-- Molo di Ponente, estr	36 53.3 14 25.3	FI R 3s	...	5	PI	5 1 - 2 P	11.53 2021
								(Scheda 764/2021)
	GELA - Piattaforma PERLA, terminale di oleodotto	36 57.2 14 13.0	2 Mo(U) W 15s 2 Mo(U) R 15s 2 Horn Mo(U) 30s	16	8	PI bianchi e rossi 36	Su spigoli N e S fanali W e Horn; spigoli E e W fanali R P	10.41 2020
								(Scheda 731/2020)
	SCIACCA - Molo di Levante interno, circa 25m dall'estr	37 30.1 13 04.7	FI G 4s	...	2	C verde	1 - 3 VIS solo all'interno del porto DS 30m	25.18 2017
								(Scheda 1838/2017)
3003 E1927	- Molo di Ponente, circa 30m dall'estr	37 30.1 13 04.6	LFI R 6s	9	8	C/Ris rossi 5	2 - 4 DS 40m	11.53 2021
								(Scheda 764/2021)
3005.5 E1928.8	- Circa 8M a WSW da Sciacca						soppresso	25.30 2019
								(Scheda 1763/2019)
3006 E1928.5	Capo San Marco	37 29.8 13 01.3	FI(3) W 15s	25	18	T bianca/Ca 11	0.2 - 2.3 - 0.2 - 2.3 - 0.2 - 9.8 IRA 11M AIS MMSI 992471065	22.23 2018
								(Scheda 1463/2018)
	PORTO PALO - Molo sottoflutto							
3008.2 E1929.4	-- Gomito	37 34.4 12 54.6	2 F G (vert)	8 6	2	PI verde 5	VIS solo all'interno del porto P (T): Spento	24.32 2018
								(Scheda 1623/2018)
	CAPO GRANITOLA - Meda elastica	37 31.0 12 39.2	FI Y 6s	5	4	Segnale speciale ☒	1 - 5 P Segnala apparecchiature per rilievi di carattere scientifico	26.28 2017
								(Scheda 1901/2017)
	ISOLA DI PANTELLERIA - Punta Spadillo	36 49.5 12 00.7	FI(2) W 10s	50	24	Tci/Ed bianchi 21	0.2 - 2.3 - 0.2 - 7.3 IRA 11M AIS MMSI 992471067	6.21 2019
								(Scheda 260/2019)
3024.5	- <i>Boa</i>	36 49.7 11 55.4	FI Y 5s	1	6	Segnale speciale ☒	Segnala una condotta sottomarina P (T):Asportata 11/2019	25.30 2019
								(Scheda 1857/2019)

3024.7	- Galleggiante "ISWEC"						soppresso	6.89 2022	(Scheda 407/2022)
ISOLA DI LAMPEDUSA									
3038 E2088	- Capo Grecale, estr NE dell'isola	35 31.1 12 37.9	FI W 5s	82	22	T poligonale/Ed 19	0.3 - 4.7 VIS 112 - 075 (323) IRA 11M AIS MMSI 992471069	6.21 2019	(Scheda 266/2019)
3052 E2086	- Capo Ponente, estr W dell'isola	35 31.2 12 31.1	FI(3) W 15s	110	8	C/Ris bianchi 6	0.5 - 1.5 - 0.5 - 1.5 - 0.5 - 10.5 VIS 290 - 222 (292)	22.30 2020	(Scheda 2000/2020)
AREA MARINA PROTETTA ISOLE PELAGIE									
- Zona "A" di Lampedusa									
3052.3	-- Boa "J"	35 30.5 12 33.4	<i>FI Y 6s</i>	Segnale speciale ☒	1 - 5 P	13.34 2021	(Scheda 764/2021)
3052.5	-- Boa "K"	35 30.5 12 33.6	<i>FI Y 6s</i>	Segnale speciale ☒	1 - 5 P	13.34 2021	(Scheda 764/2021)
3052.7 E2087	-- Fanale "J1"	35 30.7 12 33.2	<i>FI Y 6s</i>	Pl segnale speciale ☒	1 - 5 P	13.34 2021	(Scheda 764/2021)
3052.9 E2087.5	-- Fanale "K1"	35 30.8 12 33.7	<i>FI Y 6s</i>	Pl segnale speciale ☒	1 - 5 P	13.34 2021	(Scheda 764/2021)
ISOLA DI LINOSA									
3056 E2079	- Scalo Vecchio, attracco	35 51.3 12 51.8	<i>FI Y 4s</i>	...	4	Pl giallo 4	1 - 3 P	22.21 2017	(Scheda 1460/2017)
3060 E2083	- Molo di Cala Pozzolana di Ponente						soppresso	13.34 2021	(Scheda 764/2021)
3064 E2084	Isolotto Lampione, sulla parte W	35 32.9 12 19.2	<i>FI(2) W 10s</i>	40	10	Ca quadrangolare 6	1 - 2 - 1 - 6 IRA 8M	22.30 2019	(Scheda 1626/2019)
MARSALA									
3095	- Boa ODAS	37 36.2 12 02.3	<i>FI(5) Y 20s</i>	3,5	5	Segnale speciale ☒	1 - 1 - 1 - 1 - 1 - 1 - 1 - 1 - 1 - 11 P Racon Mo(U) 30s AIS MMSI 992571021	6.89 2022	(Scheda 588/2022)
ISOLA MARETTIMO									
- MARETTIMO									
3120 E1960	-- Molo, a 20m dall'estr	37 58.0 12 04.6	F G	7	3	Pl verde 5	DS 30m P (T): portata ridotta	11.53 2021	(Scheda 764/2021)



ISOLA LEVANZO								
3120.3 E1962	- Capo Grosso, estr N dell'isola	38 01.2 12 20.0	FI(3) W 15s	68	11	Tci-Ed bianchi 12	1 - 2 - 1 - 2 - 1 - 8 VIS 032 - 331 (299)	6.21 2019
								(Scheda 262/2019)
TRAPANI								
3138 E1970	- Scoglio Palumbo	38 00.8 12 29.3	FI W 5s	16	11	Tci-Ed bianco 12	1 - 4	2.22 2018
								(Scheda 1937/2017)
CASTELLAMMARE DEL GOLFO								
3183 E1993	- Molo N, estr	38 02.0 12 53.1	<i>Non Approvato:</i> FI G 8s (1 - 7), PI verde 5m (T): Spento 2021-04	12.62 2021
								(Scheda 764/2021)
3183.2 E1992.9	- Molo soffolto, estr	38 01.9 12 52.9	<i>Non Approvato:</i> FI R - P (T): Funziona irregolarmente	26.28 2017
								(Scheda 1856/2017)
3183.23 E1993.2	- Molo sotto Castello, estr	38 01.8 12 52.8	<i>Non Approvato:</i> 2 F R (vert) - P	26.28 2017
								(Scheda 1856/2017)
3183.25	- <i>Boa</i>	38 02.0 12 52.8	<i>Non Approvato:</i> FI Y , Segnale speciale ⚠ - Segnala avanzamento lavori - P (T): Funziona irregolarmente	26.28 2017
								(Scheda 1856/2017)
TRAPPETO								
3183.34	- Impianto di itticultura -- Boa "A"	soppresso	6.21 2019
								(Scheda 331/2019)
3183.35	-- Boa "B"	soppresso	6.21 2019
								(Scheda 331/2019)
3183.37	-- Boa "C"	soppresso	6.21 2019
								(Scheda 331/2019)
3183.38	-- Boa "D"	soppresso	6.21 2019
								(Scheda 331/2019)
TERRASINI								
3183.4 E1993.5	- Molo Sopraflutto -- Estr	38 09.6 13 04.7	FI G 3s	7	4	PI fsc bianche e nere 4	0.5 - 2.5 P	14.50 2021
								(Scheda 1166/2021)
3183.5 E1993.54	- Moletto, estr	38 09.5 13 04.9	2 F R (vert)	8	1	PI ci rosso 5	P	10.42 2018
								(Scheda 558/2018)
PUNTA RAISI								
3183.7 E1993.8	- Piattaforma Stazione 2	38 10.6 13 04.5	FI R 4s	9	5	PI	1 - 3 P (T): Spento 2021-06	14.50 2021
								(Scheda 1166/2021)

3183.8 E1994.4	- Piattaforma Stazione 3	38 11.5 13 05.5	FI R 5s	9	5	PI		1 - 4 P (T): Spento 2021-06	14.50 2021
									(Scheda 1166/2021)
3183.9 E1994.3	- Piattaforma Stazione 5	38 11.7 13 07.3	FI R 6s	9	5	PI		1 - 5 P (T): Spento 2021-06	14.50 2021
									(Scheda 1166/2021)
	PUNTA GÈLESI (VALDESI)								
3202 E2005	- Moletto, estr	38 11.9 13 20.1	2 F R (vert)	7 6	3	PI rosso		P	13.34 2021
							5		(Scheda 764/2021)
	PALERMO								
3204 E2007	- Monte Pellegrino	38 09.7 13 21.6	FI R 2.5s (6)	648 611 578	...	Antenna	103	1 - 1.5 I fanali sono posizionati a coppie lungo l'antenna P Circa 200m a N, segnaletica analogica su antenna alta 54m P	11.26 2019
									(Scheda 686/2019)
	- ACQUASANTA								
3206 E2012	-- Molo sottoflutto, estr	38 08.7 13 22.3	2 F R (vert)	11	3	PI rosso		P	13.34 2021
							5		(Scheda 764/2021)
3206.2 E2011	-- Molo sopraflutto, estr	38 08.7 13 22.4	2 F G (vert)	11	3	PI verde		P	13.34 2021
							9		(Scheda 764/2021)
	- Diga Foranea								
3208 E2008	-- Sul gomito	38 07.6 13 22.6	FI(4) W 15s	15	15	Tci bianca		1 - 1 - 1 - 1 - 1 - 1 - 1 - 8	19.37 2019
							11		(Scheda 1281/2019)
3220 E2014	- Molo C.T. Bersagliere	38 07.5 13 22.3	LFI R 5s	9	8	T rossa		2 - 3	3.57 2022
							6		(Scheda 2545/2021)
	- ROCCELLA DI PALERMO								
3242	-- <i>Boa d'ormeggio</i>	38 06.4 13 24.6	FI Y 3s	3	4	Gialla		0.5 - 2.5 Segnala il terminale oleodotto AGIP P	11.26 2019
							2		(Scheda 686/2019)
	- ACQUA DEI CORSARI								
3243.3	-- <i>Boa</i>	38 05.9 13 26.4	FI Y 5s	2	3	Ci segnale speciale ☒		1 - 4 Segnala terminale oleodotto ESSO P	11.26 2019
									(Scheda 686/2019)
	PORTICELLO SANTA FLAVIA								
3249 E2024	- Scoglio Formica	38 05.4 13 33.6	FI(2) W 6s	2	3	ME di pericolo isolato ⚠		1 - 1 - 1 - 3 P (T): Asportata 2022-05	10.27 2022
									(Scheda 1050/2022)

3250 E2025	- Molo foraneo, a 10m dall'estr	38 05.1 13 32.6	FI G 3s	6	5	Pil.ne/Ca	4	1 - 2 P (T): Spento 2018-07	15.38 2018
3252 E2026	- Molo sottoflutto, a 25m dall'estr	38 05.1 13 32.5	FI R 3s	10	4	Tr-Ris rossi	6	1 - 2 DS 35m P (T): Spento 2018-07	(Scheda 1002/2018) 15.38 2018
3253 E2027	SAN NICOLÓ L'ARENA - Molo sopraflutto, estr	38 01.1 13 37.2	FI G 3s	8	3	PI verde		0.5 - 2.5 P (T): Spento 2022-03	5.60 2022
3253.3 E2027.1	- Molo sottoflutto, estr	38 01.1 13 37.1	FI R 3s	...	3	PI rosso		0.5 - 2.5 P (T): Spento 2022-03	(Scheda 457/2022) 5.60 2022
3253.5 E2027.3	- Molo interno, primo entrando	38 01.0 13 37.0	2 F G (vert)	...	2	PI verde	5	P (T): Spento 2022-03	(Scheda 457/2022) 5.60 2022
3258.3	TERMINI IMERESE - <i>Boa V2'</i>	37 59.2 13 42.7		<i>Non Approvato: FI Y 3s (0.5 -2.5) 3M,</i> <i>Ci segnale speciale ☒ - Segnala il</i> <i>limite dell'area di intervento dei lavori</i> P	8.52 2022
3258.4	- <i>Boa V5</i>	37 58.9 13 43.0		<i>Non Approvato: FI Y 3s (0.5 -2.5) 3M,</i> <i>Ci segnale speciale ☒ - Segnala il</i> <i>limite dell'area di intervento dei lavori</i> P	(Scheda 675/2022) 8.52 2022
3258.5 E2031	TERMINI IMERESE - Diga foranea di sopraflutto, estr	37 59.2 13 43.3	FI G 3s	...	3	...		0.5 - 2.5	7.65 2022
3258.6	TERMINI IMERESE - <i>Boa Q</i>	37 59.0 13 43.2		<i>Non Approvato: FI R 3s (0.5 -2.5) 3M,</i> P	8.52 2022
3258.7	TERMINI IMERESE - Molo di sopraflutto -- <i>Boa</i>							soppresso	5.60 2022
3259.2 E2032.5	TERMINI IMERESE - Molo Trapezoidale, estr	37 59.2 13 43.6	2 F G (vert)	10 12	4	PI verde	10	P	13.34 2021
3260.4 E2035	- Pontile ENEL, estr	37 59.4 13 45.1	Q R 1s	20	5	PI verde		0.5 - 0.5 P	(Scheda 764/2021) 2.30 2019
									(Scheda 1841/2018)

3260.5 E2035.2	- Piattaforma terminale per presa d'acqua marina	37 58.7 13 45.1	FI R 5s	10	3	PI fsc bianche e rosse	0.5 - 4.5 P	9.49 2018	
3261 E2036	- Capo Cefalù , punta NE	38 02.4 14 01.8	FI W 5s	80	25	T/Ed bianchi 26	0.2 - 4.8 IRA 11M AIS MMSI 992471081	17.45 2021	(Scheda 504/2018)
3262 E2037	CEFALÙ - Molo sopraflutto -- Estr	38 02.5 14 02.2	FI G 4s	10	5	PI verde 5	1 - 3 P	13.34 2021	(Scheda 1679/2021)
3262.3 E2036.5	- Porticciolo Presidiana -- Pennello interno, estr						soppresso	13.34 2021	(Scheda 764/2021)
3262.6	- <i>Boa</i>	38 02.9 14 02.9	<i>Oc(2) Y 10s</i>	...	3	<i>Segnale speciale</i> ☒	1 - 2 - 1 - 6 Segnala il terminale di una condotta sottomarina P (T): Asportato 2019-03	8.66 2019	(Scheda 764/2021)
3263.3	SANT'AGATA MILITELLO - Molo sopraflutto, estr	38 04.6 14 37.6	FI G 4s	6	4	PI verde	1 - 3 P	4.50 2022	(Scheda 524/2019)
3263.4	- Molo sottoflutto, estr	38 04.5 14 37.6	FI R 4s	6	4	PI rosso	1 - 3 P	4.50 2022	(Scheda 222/2022)
3263.5	INDEFINITA - <i>Fiumara di Zappulla</i>						soppresso	13.34 2021	(Scheda 222/2022)
3265 E2038.1	CAPO D'ORLANDO - Molo di sopraflutto, estr	38 09.4 14 46.6	FI G 3s	12	4	C verde	1 - 2 P	19.24 2017	(Scheda 764/2021)
3265.3 E2038.2	- Molo di sottoflutto, estr	38 09.4 14 46.5	FI R 3s	10	4	C rosso	1 - 2 P	19.24 2017	(Scheda 1001/2017)
3265.4	- Moletto a martello, estr	38 09.4 14 46.5	F G	7	2	PI verde	VIS all'interno del porto P	19.24 2017	(Scheda 1001/2017)
3265.6	- <i>Boa</i>						soppresso	3.47 2020	(Scheda 1001/2017)
3265.8	PIRAINO - <i>Boa</i>	38 10.0 14 50.2		<i>Non Approvato</i> : FI Y 4s3M, Segnale speciale ☒ - Segnala il terminale di una condotta sottomarina	9.34 2020	(Scheda 93/2020)
									(Scheda 652/2020)

GIOIOSA MAREA								
3266	- <i>Boa</i>	38 10.8 <i>FI Y 5s</i> 14 52.5	3	3	<i>Boa ci segnale speciale</i> ⌘	0.5 - 4.5 Segnala il terminale di una condotta sottomarina P	9.34 2020	
(Scheda 652/2020)								
CAPO MILAZZO								
- A.M.P.								
3268.10	-- <i>Boa "H"</i>	38 16.6 <i>FI Y 5s</i> 15 13.1	3	3	<i>ad Asta segnale speciale</i> ⌘	1 - 4 segnala vertice SW "Zona A" P	22.25 2021	
(Scheda 2034/2021)								
3268.11	-- <i>Boa "I"</i>	38 16.8 <i>FI Y 5s</i> 15 13.1	3	3	<i>ad Asta segnale speciale</i> ⌘	1 - 4 Segnala vertice NW "Zona A" P	22.25 2021	
(Scheda 2034/2021)								
3268.12	-- <i>Boa "L"</i>	38 16.8 <i>FI Y 5s</i> 15 14.0	3	3	<i>ad Asta segnale speciale</i> ⌘	1 - 4 Segnala vertice NE "Zona A" P	22.25 2021	
(Scheda 2034/2021)								
3268.13	-- <i>Boa "M"</i>	38 16.6 <i>FI Y 5s</i> 15 14.0	3	3	<i>ad Asta segnale speciale</i> ⌘	1 - 4 Segnala vertice SE "Zona A" P	22.25 2021	
(Scheda 2034/2021)								
3268.14	-- <i>Boa "D1"</i>	38 16.0 ... 15 13.4	Non Approvato: Q.Y.1s1m1M, cn segnale speciale ⌘ segnala lo "Scoglio della Portella" P	22.25 2021	
(Scheda 2034/2021)								
3268.15	-- <i>Boa "D2"</i>	38 16.3 ... 15 13.4	Non Approvato: Q.Y.1s1m1M, cn segnale speciale ⌘ segnala "P.ta Gamba di Donna" P	22.25 2021	
(Scheda 2034/2021)								
3268.16	-- <i>Boa "D3"</i>	38 16.4 ... 15 13.4	Non Approvato: Q.Y.1s1m1M, cn segnale speciale ⌘ segnala la "Secca di Ponente" P	22.25 2021	
(Scheda 2034/2021)								
3268.17	-- <i>Boa "D4"</i>	38 16.5 ... 15 14.6	Non Approvato: Q.Y.1s1m1M, cn segnale speciale ⌘ segnala la "Secca di Levante" P	22.25 2021	
(Scheda 2034/2021)								
MILAZZO								
- Impianti di maricoltura								
3275.63	-- <i>Boa NE</i>					soppresso	15.38 2018	
(Scheda 965/2018)								
3275.65	-- <i>Boa SW</i>					soppresso	15.38 2018	
(Scheda 965/2018)								




ISOLA LIPARI									
- SCIARA DI MONTEROSA									
-- Impianto di itticoltura									
3292.3	--- Boa	soppresso		11.53 2021
(Scheda 1027/2021)									
3292.4	--- Boa	soppresso		11.53 2021
(Scheda 1027/2021)									
ISOLA FILICUDI									
3302 E1785	- Scoglio Montenassari	38 35.0 14 31.6	FI(6) W 15s	20	11	PI	6	0.5 - 1 - 0.5 - 1 - 0.5 - 1 - 0.5 - 1 - 0.5 - 1 - 0.5 - 1 - 0.5 - 7 VIS 317 - 090 (133) e 095 - 255 (160) IRA 8M	25.33 2018
(Scheda 1659/2018)									
- FILICUDI PORTO									
3303 E1785.4	-- Molo, estr	38 33.5 14 34.0	F GR (vert)	6 5	4	PI verde e rosso	5	P	13.34 2021
(Scheda 764/2021)									
ISOLA DI PANAREA									
3307	- Boa	38 38.2 15 06.3	FI(5) Y 20s	3	3	<i>Ci segnale speciale</i> ☼		1 - 1 - 1 - 1 - 1 - 1 - 1 - 1 - 1 - 1 - 11 Segnala informazioni scientifiche per "Progetto Pegaso" P	13.33 2019
(Scheda 844/2019)									
ISOLA DI STROMBOLI									
3310 E1802	- Scoglio Strombolicchio, sommità	38 49.1 15 15.1	FI(3) W 15s	57	11	Tci bianca	8	0.5 - 1.5 - 0.5 - 1.5 - 0.5 - 10.5 IRA 8M	25.33 2018
(Scheda 1728/2018)									
- SCARI									
3311 E1803	-- Molo	38 47.9 15 14.4	F GR (vert)	6.5	3	...		P	3.35 2019
(Scheda 69/2019)									
3313 E1801.5	- Punta delle Chiappe	38 47.9 15 11.6	FI Y 5s	6	4	Meda elastica segnale speciale ☼		1 - 4  P	3.35 2019
(Scheda 52/2019)									
3314 E1801.8	- Punta Labronzo	38 48.8 15 12.7	FI Y 5s	6	4	Meda elastica segnale speciale ☼		1 - 4  P	6.21 2019
(Scheda 328/2019)									
GHAWDEX (GOZO)									
- MARSALFORN									
3321 E2049.9	-- Molo sopraflutto, estr	36 04.4 14 15.6	FI R 4s	4	5	PI mtl			17.45 2021
(Scheda 1521/2021)									
3321.2 E2049.8	-- Molo sottoflutto, estr	36 04.3 14 15.6	FI G 5s	4	5	PI mtl			17.45 2021
(Scheda 1521/2021)									

3324.3	- MGARR -- Xatt l-Ahmar --- Boa	36 01.0 <i>FI Y 5s</i> 14 17.2	...	2	<i>Segnale speciale</i> ☞	Posizionata nella stagione estiva, segnala 3 relitti	12.33 2020
(Scheda 772/2020)							
KEMMUNA (COMINO)							
3325.5	- Kemmunett -- Boa	36 01.0 <i>Q(9) W 15s</i> 14 18.9	3	2	<i>Asta cardinale W</i> ⚡		11.26 2019
(Scheda 667/2019)							
3325.7	-- Boa	36 01.0 <i>Q(9) W 15s</i> 14 19.2	3	2	<i>A fuso cardinale W</i> ⚡		11.26 2019
(Scheda 667/2019)							
3327	- Blue Lagoon -- Boa	36 00.5 <i>FI y 5s</i> 14 19.4	...	2	<i>Segnale speciale</i> ☞	Posizionata nella stagione estiva, segnala un relitto	12.33 2020
(Scheda 772/2020)							
MALTA							
3329.5	- Punta Tac Cirkewwa (Marfa Point) -- Boa	35 59.3 <i>FI Y</i> 14 19.6	...	2	<i>Segnale speciale</i> ☞	Posizionata nella stagione estiva, segnala un relitto	12.33 2020
(Scheda 772/2020)							
3329.6	- Punta Tac Cirkewwa (Marfa Point) -- Boa	35 59.4 <i>FI Y</i> 14 19.5	...	2	<i>Segnale speciale</i> ☞	Posizionata nella stagione estiva, segnala un relitto	12.33 2020
(Scheda 772/2020)							
3333.5	- SAN PAUL -- Punta Qawra --- Boa	35 57.8 <i>FI Y 5s</i> 14 26.0	...	2	<i>Segnale speciale</i> ☞	Posizionata nella stagione estiva, segnala un relitto	12.33 2020
(Scheda 772/2020)							
3334 E2059	- Bassofondo Mercanti	35 55.5 <i>Q(3) W 10s</i> 14 29.9	3	2	<i>Meda cardinale E</i> ⚡		10.27 2022
(Scheda 970/2022)							
3335.5	- PORTOMASO -- San Giljan --- Boa	35 55.2 <i>FI Y</i> 14 29.9	...	2	<i>Segnale speciale</i> ☞	Posizionata nella stagione estiva, segnala 2 relitti	12.33 2020
(Scheda 772/2020)							
3338	- LA VALLETTA -- Boa					soppresso	5.32 2019
(Scheda 195/2019)							
3351 E2077	- MARSASKALA -- Frangiflutti, estr	35 51.9 <i>FI R 3s</i> 14 34.1	5	2	PI mtl	(T): Asportato 2022-02	5.60 2022
(Scheda 370/2022)							
3351.5	-- Boa	35 52.0 <i>FI Y</i> 14 34.5	...	2	<i>Segnale speciale</i> ☞	Posizionata nella stagione estiva, segnala 2 relitti	12.33 2020
(Scheda 772/2020)							

MALTA								
- MARSAXLOKK								
-- Il - Gebla tà Hajra								
3361.6	--- Meda	35 49.7	VQ(6)+LFI W 10s	3	3.5	Cardinale S ▼		6.45
E2073		14 32.8						2020
(Scheda 324/2020)								
- Il Gebla tà Hajra								
3361.7	-- Flangiflutti	35 50.2	FI(2) R 5s	11	7	...		3.49
E2072		14 32.8						2021
(Scheda 91/2021)								
MALTA								
- Wied iz-Zurrieq								
3375	-- Boa	35 49.1	FI Y	...	2	Segnale speciale ☘	Posizionata nella stagione estiva, segnala un relitto	12.33
		14 27.0						2020
(Scheda 772/2020)								
3380	Capo dell'Armi	37 57.0	FI(2) W 10s	95	22	T/Ed bianchi	0.3 - 1.9 - 0.3 - 7.5 VIS 295 - 148 (213)	20.21
E1780		15 41.0				12	IRA 11M AIS MMSI 992471086 Circa 4.4M a NNW, su A R a Punta di Pellaro: FOA FR 2M Circa 2.3M ad ESE: FRGY su f.lo alto 176m	2018
(Scheda 1351/2018)								
SALINE JONICHE								
- Impianto di maricoltura								
3381	-- Boa	37 55.9	FI Y 6s	2	3	Segnale speciale ☘	1 - 5 P (T): Asportato 2021-03	6.21
		15 43.1						2021
(Scheda 375/2021)								
3382	- Presa d'acqua marina	37 55.0	FI Y 3s	7	3	P.ma/Tr	0.5 - 2.5 P (T): Asportato 2020-02	4.57
E1780.8		15 44.0				6		2020
(Scheda 155/2020)								
3382.5	- Pontile N.2, estr	37 55.0	2 F R (vert)	11	3	PI rosso	P (T): Asportato 2020-02	4.57
E1781		15 44.0				5		2020
(Scheda 155/2020)								
3383	- Molo sopraflutto, estr	37 55.5	FI G 4s	7	4	PI verde	1 - 3 P (T): Asportato 2020-02	4.57
E1780.5		15 44.0				5		2020
(Scheda 155/2020)								
3383.2	- Molo sottoflutto, estr	37 55.6	FI R 4s	7	4	PI rosso	1 - 3 P (T): Asportato 2020-02	4.57
E1780.6		15 44.0				5		2020
(Scheda 155/2020)								
3383.4	- Pontile interno, estr	37 55.6	F GR (vert)	...	1	PI verde	P (T): Asportato 2020-03	6.21
E1780.7		15 44.0				5		2021
(Scheda 375/2021)								
SIDERNO MARINA								
3385	- Pontile, estr	38 16.5	F GR (vert)	13	3	PI fsc rosse e nere	P (T): Spento	21.28
E2109		16 18.6		12				2021
(Scheda 121/2021)								

MONASTERACE MARINA									
3388.1	- Boa	38 26.2 16 35.1	FI Y 3s	3	3	Boa ad asta segnale speciale ☞	0.5 - 2.5 P	Segnala un sito archeologico	23.28 2021
(Scheda 2161/2021)									
3388.2	- Boa	38 27.1 16 35.2	FI Y 3s	3	3	Boa ad asta segnale speciale ☞	0.5 - 2.5 P	Segnala un sito archeologico	23.28 2021
(Scheda 2161/2021)									
BADOLATO									
- Porto turistico "Le Bocche di Gallipari"									
3388.5	-- A dritta	38 35.5 16 34.2	FI G 3s	8	5	PI verde 6	1 - 2 P	(T): Spento 2021-09	19.27 2021
(Scheda 1851/2021)									
3388.7	-- A sinistra	38 35.5 16 34.3	FI R 3s	8	5	PI rosso 6	1 - 2 P	(T): Spento 2021-09	19.27 2021
(Scheda 1851/2021)									
BADOLATO									
3390	- Sellia Marina	38 53.0 16 48.2	FI(3) Y 10s	2	3	Segnale speciale ☞	0.5 - 1.5 - 0.5 - 1.5 - 0.5 - 5.5 P	Segnala una condotta sottomarina	22.25 2021
(T): Asportato 2021-10									
(Scheda 2103/2021)									
LE CASTELLA									
3393 E2112.2	- Molo sopraflutto, estr	38 54.5 17 02.0	FI R	...	3	PI rosso	P	(T): Spento 2021-10	22.25 2021
(Scheda 2103/2021)									
AREA MARINA PROTETTA CAPO RIZZUTO									
- Zona "A"									
-- Capo Cimiti									
3398.5 E2113	--- Fanale "U 1"	38 56.8 17 09.6	FI(2) Y 10s	...	3	PI ci	0.5 - 1 - 0.5 - 8 P		22.30 2020
(Scheda 1919/2020)									
3399	--- Boa "T"	38 58.6 17 10.9	FI Y 5s	...	3	Ci segnale speciale ☞	0.5 - 4.5 P		22.30 2020
(Scheda 1919/2020)									
3399.5 E2113.5	--- Fanale "T 1"	38 58.4 17 09.9	FI(2) Y 10s	...	3	PI ci	0.5 - 1 - 0.5 - 8 P		22.30 2020
(Scheda 1919/2020)									
-- Capo Colonna									
3400 E2117	--- Fanale "S 1"	39 01.1 17 12.3	FI(2) Y 10s	...	3	PI ci	0.5 - 1 - 0.5 - 8 P		22.30 2020
(Scheda 1919/2020)									
3400.5	--- Boa "S"	39 01.1 17 12.7	FI Y 5s	...	3	Ci segnale speciale ☞	0.5 - 4.5 P	(T): Asportato 2020-10	22.30 2020
(Scheda 1919/2020)									

3401	-- Boa "R"	39 01.8 FI Y 5s 17 12.7	...	3	Ci segnale speciale ☒	0.5 - 4.5 P	22.30 2020
3401.5 E2119	-- Fanale "R 1"	39 01.8 FI(2) Y 10s 17 11.4	...	3	Pl ci	0.5 - 1 - 0.5 - 8 P (T): Spento 2020-10	(Scheda 1919/2020) 22.30 2020
3407.4	CROTONE - Installazioni per idrocarburi -- LUNA 27	39 05.4 FI(3) Y 10s 17 12.8	6	2	Boa cn gialla	Segnala testa di pozzo sottomarina P (T): Asportato 2019-09	20.38 2019
3422.3 E2126.2	CIRÓ MARINA - Molo Sottoflutto, estr	39 22.5 FI G 3s 17 08.2	6	3	Sost verde	1 - 2 P	6.21 2021
3425.2	CARIATI MARINA - Molo sopraflutto -- Pennello interno, estr	39 30.3 F G 16 56.7	6	2	Pl verde	VIS all'interno del porto P (T): Spento 2020-02	5.24 2020
3427.3	ROSSANO - Barriera artificiale antistrascico -- Boa "A"	39 37.5 FI Y 3s 16 41.4	3	3	Segnale speciale ☒	0.5 - 2.5 P (T): Asportata 2017-05	19.24 2017
3427.33	-- Boa "B"	39 37.4 FI Y 3s 16 42.5	3	3	Segnale speciale ☒	0.5 - 2.5 P (T): Asportata 2019-02	(Scheda 815/2017) 6.21 2019
3429.2 E2130.2	CORIGLIANO CALABRO - Ingresso bacino di evoluzione -- Molo S, estr	39 40.3 FI R 3s 16 31.7	9	5	Pl rosso	1 - 2 P	6.21 2021
3429.3 E2130.3	-- Molo N, estr	39 40.4 FI G 3s 16 31.7	9	5	Pl verde	1 - 2 P	(Scheda 375/2021) 6.21 2021
3429.44 E2130.41	- Ingresso darsena -- A dritta entrando, molo, estr	39 40.0 F G 16 31.5	6	3	Pl verde	P	(Scheda 375/2021) 6.21 2021
3429.6	THURIO - Impianto per l'allevamento dei tonni -- Boa "B"	39 41.6 FI Y 3s 16 32.7	3	3	Segnale speciale ☒	0.5 - 2.5 P - Segnala delle gabbie galleggianti (T): Asportata	21.27 2017
							(Scheda 1388/2017)

3429.63	-- <i>Boa "C"</i>	39 40.9 <i>FI Y 5s</i> 16 32.7	3	3	<i>Segnale speciale</i> ☼	0.5 - 4.5 P (T): Asportata	21.27 2017	(Scheda 1388/2017)	
LAGHI DI SIBARI									
3430.5	- Canale degli Stombi -- <i>Boa "A"</i>	39 44.4 <i>FI G 3s</i> 16 30.7	3	3	<i>Verde</i>	0.5 - 2.5 P (T): Asportata 2017-11	24.20 2017	(Scheda 1682/2017)	
3430.7	-- <i>Boa "B"</i>	39 44.3 <i>FI R 3s</i> 16 30.7	3	3	<i>Rossa</i>	0.5 - 2.5 P (T): Asportata 2017-11	24.20 2017	(Scheda 1682/2017)	
3431 E2131	- Moletto a sinistra entrando, estr	39 44.1 <i>F R</i> 16 30.6	6	6	<i>PI rosso</i>	P (T): Spento 2017-11	24.20 2017	(Scheda 1682/2017)	
3431.3	Capo Spulico					soppresso	26.28 2017	(Scheda 1682/2017)	
ROCCA IMPERIALE MARINA									
3431.35	- <i>Scoglio Cervaro</i>					soppresso	26.32 2018	(Scheda 1897/2017)	
MARINA DI PISTICCI									
3431.429	- <i>Boa ondamentrica</i>	40 17.4 <i>FI(5) Y 20s</i> 16 50.8	3	4	<i>Gialla</i>	1 - 1 - 1 - 1 - 1 - 1 - 1 - 1 - 1 - 1 - 11 P	24.20 2017	(Scheda 1642/2018)	
3432 E2132	Capo San Vito	40 24.7 FI(3) W 15s 17 12.2	46	22	<i>T bianca/Ed(2p)</i> 43	0.2 - 2.8 - 0.2 - 2.8 - 0.2 - 8.8 IRA 11M: FI(3) W 15s (0.3 - 1.7 - 0.3 - 1.7 - 0.3 -10.7) AIS MMSI 992471092	26.28 2017	(Scheda 1587/2017)	
TARANTO									
3432.5	- <i>Boa</i>					soppresso	1.31 2020	(Scheda 1899/2017)	
3433 E2133	- <i>Meda elastica</i>	40 25.3 <i>Q(9) W 15s</i> 17 10.4	5	5	<i>Cardinale W</i> ⚓	 Limite W della secca di 17m P	25.51 2020	(Scheda 2003/2019)	
3433.5 E2160.2	- Porto industriale esterno -- <i>Meda elastica</i>	40 27.2 <i>Q(9) W 15s</i> 17 06.5	...	6	<i>Cardinale W</i> ⚓	 P	23.26 2018	(Scheda 2086/2020)	
3433.7 E2160.6	-- <i>Meda elastica</i>	40 28.9 <i>Q(9) W 15s</i> 17 06.6	...	6	<i>Cardinale W</i> ⚓	 P	6.21 2021	(Scheda 1527/2018)	
(Scheda 375/2021)									

3436 E2160.8	-- Meda elastica	40 29.9 Q Y 1s 17 08.3	6	5	Segnale speciale ☒	0.5 - 0.5 P	6.21 2021
3436.4 E2162.55	-- Meda elastica	40 29.5 Q G 1s 17 09.0	6	3	Laterale dritta ↑	0.5 - 0.5 P	(Scheda 375/2021) 6.21 2021
3437.2 E2162.6	-- V sporgente, spigolo NW, estr	40 29.7 F G 17 09.3	10	3	Pl verde 6	P Ad E 2 boe gialle portata 2M segnalano 2 ancorese P	(Scheda 375/2021) 23.26 2018
3437.6	-- <i>Boa</i>	40 28.6 FI(5) Y 20s 17 10.0	3	3	<i>Boa segnale speciale</i> ☒	1 - 1 - 1 - 1 - 1 - 1 - 1 - 1 - 1 - 11 P Segnala strumentazione per attività di monitoraggio ambientale	(Scheda 1527/2018) 4.39 2018
3438 E2142.9	-- Passo di Punta Rondinella --- Lato N	40 28.5 Q R 1s 17 10.4	10	3	Pl rosso 8	0.5 - 0.5 P	(Scheda 1965/2017) 6.21 2021
3440 E2138	- MAR GRANDE -- ISOLOTTO SAN PAOLO --- Diga, estr	40 26.2 FI(2) R 7s 17 10.8	12	7	Tci rossa 10	1 - 1 - 1 - 4 DS 50m	(Scheda 375/2021) 23.26 2018
3440.3	-- <i>ODAS</i>					soppresso	(Scheda 1560/2018) 2.32 2021
3441	- Passo de Lo Scanno -- Lato N	40 27.7 FI R 4s 17 09.7	8	3	Pl rosso 5	0.5 - 3.5 P	(Scheda 47/2021) 22.30 2019
3441.1	- Passo de Lo Scanno -- Lato S	40 27.7 FI G 4s 17 09.7	8	3	Pl verde 5	0.5 - 3.5 P	(Scheda 1520/2019) 22.30 2019
3446	- MAR GRANDE -- <i>Boa</i>	40 28.6 FI(5) Y 20s 17 11.4	1.8	3	<i>Boa segnale speciale</i> ☒	1 - 1 - 1 - 1 - 1 - 1 - 1 - 1 - 1 - 11 P Segnala strumentazione per attività di monitoraggio ambientale	(Scheda 1520/2019) 8.47 2021
3460 E2142.3	-- Nuova Base Navale --- Banco della Sirena, limite S	40 27.6 Q(6)+LFI W 15s 17 12.5	5	5	ME cardinale S ↓	P	(Scheda 694/2021) 2.20 2020
3470.5	-- <i>ODAS</i>					soppresso	(Scheda 2044/2019) 2.32 2021
							(Scheda 47/2021)

TARANTO									
-- Passo Punta Pizzone - Punta Penna (Ponte)									
3530.3	-- <i>Boa</i>	40 28.6 17 16.0	<i>FIG 1.5s</i>	3	2	<i>Ci laterale dritta</i> ↑	0.5 - 1 P	6.21 2021	(Scheda 436/2021)
TARANTO									
- TARANTO									
-- MAR PICCOLO									
--- Passo Punta Pizzone - Punta Penna (Ponte)									
3531	---- nell'arcata W del ponte, al	40 28.7 17 16.2	Iso W 2s	...	5	...	P	6.21 2021	(Scheda 436/2021)
E2158.2	centro								
3531.1	---- nell'arcata E del ponte, al	40 28.7 17 16.2	Iso W 2s	...	5	...	P	6.21 2021	(Scheda 436/2021)
E2158.2	centro								
TARANTO									
- MAR PICCOLO									
3540	-- <i>Boa a circa 350m dalla Torre Buffoluto</i>	40 29.1 17 16.7	<i>FIR 3s</i>	2	3	<i>Rossa</i>	0.5 - 2.5	25.18 2017	(Scheda 1725/2017)
TARANTO									
- 2° seno Mar Piccolo									
3544	-- <i>Pontile Aeronautica</i>	40 28.7 17 18.5	<i>FI Y 4s</i>	6	2	<i>PI giallo</i>	0.5 - 3.5 P	12.62 2021	(Scheda 970/2021)
E2159.5						3			
PORTO CESAREO									
- All 034 (asse passaggio praticabile)									
3554.1	-- Post	40 15.9 17 54.2	Oc W 3s	26	10	T scacchi bianchi e neri	1 - 2 Soggetto a funzionamento irregolare P (T): Spento 2018-09	15.20 2019	(Scheda 1040/2019)
E2164.1						15			
3560	- Accesso alla Rada di levante	40 15.1 17 53.6	<i>FIG 3s</i>	...	3	<i>Ad asta laterale dritta</i> ↑	1 - 2 Indica il passaggio di levante per piccole imbarcazioni P	11.62 2018	(Scheda 709/2018)
E2164.1	-- <i>Boa</i>								
3561	- Accesso al porto di levante	40 15.1 17 53.5	<i>FIR 3s</i>	...	3	<i>Ad asta laterale sinistra</i> □	1 - 2 Indica il passaggio di levante per piccole imbarcazioni P	11.62 2018	(Scheda 709/2018)
E2164.1	-- <i>Boa</i>								
GALLIPOLI									
3568	- Secca del Rafo, limite N	40 03.8 17 58.6	Q W 1s	5	5	ME cardinale N ↑	☘	26.34 2019	(Scheda 1966/2019)
E2170									
3580	- SENO DEL CANNETO	40 03.2 17 58.8	FI R 5s	6	3	PI rosso	1 - 4	5.24 2020	(Scheda 304/2020)
E2173	-- Scogliera di protezione, estr					4			

TORRE SAN GIOVANNI									
- Porticciolo									
3585 E2174.2	-- Molo foraneo, estr	39 53.1 18 07.0	FI R 5s	7	3	PI rosso	5	1 - 4 P	6.21 2019
(Scheda 364/2019)									
3585.1 E2174.22	-- Nuovo pennello, estr	39 53.1 18 07.0	FI G 5s	7	3	PI verde		1 - 4 P	6.21 2019
(Scheda 364/2019)									
3585.2 E2174.25	-- Su scoglio "La Terra"	39 53.0 18 07.1	FI W 6s	7	5	PI di pericolo isolato	5	1 - 1 - 1 - 3 P	6.21 2021
(Scheda 375/2021)									
TORRE SAN GIOVANNI D' UGENTO									
3587 E2174.4	- Secche di Ugento	39 49.7 18 08.3	Q(9) W 15s	6	5	ME cardinale W	4		7.28 2020
(Scheda 506/2020)									
LEUCA									
- Molo foraneo									
3591 E2176.5	-- Estr	39 47.7 18 21.7	FI G 5s	9	7	T.ta	6	0.5 - 4.5 Prov P T: Spento	4.57 2020
(Scheda 141/2020)									
3591.1 E2176.6	-- Pennello	39 47.7 18 21.7	FI(2) G 5s	8	6	C/Ris verdi	4	0.5 - 1 - 0.5 - 3 P (T): Spento 2020-02	5.24 2020
(Scheda 305/2020)									
CASTRO									
3594.3	- <i>Impianto di mitilicoltura</i>							soppresso	15.43 2021
(Scheda 1317/2021)									
3594.4	-- <i>Boa</i>	40 00.0 18 27.3	FI Y 4s	3	3	Ci segnale speciale	⚡	0.5 - 3.5 P	19.37 2019
(Scheda 1350/2019)									
3594.43	-- <i>Boa</i>	39 59.6 18 27.2	FI Y 4s	3	3	Ci segnale speciale	⚡	0.5 - 3.5 P	19.37 2019
(Scheda 1350/2019)									
PORTO MIGGIANO									
3595	- Campo boe	40 01.8 18 26.8			Non Approvato: FI Y 4s 3m 3M su boa P (T): Asportato 2021-03	6.21 2021
(Scheda 375/2021)									
SAN FOCA DI MELENDUGNO									
3609.5	- <i>Boa</i>							soppresso	27.51 2020
(Scheda 2395/2020)									
3620 E2194	Capo di Torre Cavallo	40 39.8 18 02.2	Q(3) W 10s	5	5	ME cardinale E	4		17.34 2018
(Scheda 1115/2018)									

BRINDISI									
3625 E2200	- Isola di Sant'Andrea (PEL-6)	40 39.5 17 58.2	Dir AI F WRG	30	20	PI	25	258.97 F G 260.27 AI WG 261.17 F W 261.77 AI WR 262.67 F R 263.97 Osc 258.97 P	2.20 2020
3626 E2202	- Castello a mare	40 39.3 17 58.1	FI(4) W 20s	28	18	Lant/Terrazzo castello	25	0.2 - 2.4 - 0.2 - 2.4 - 0.2 - 2.4 - 0.2 - 12 IRA: FI(4) W 20s 10M (0.5 - 1.5 - 0.5 - 1.5 - 0.5 - 1.5 - 0.5 - 13.5 (2021-07) AIS MMSI 992471098	(Scheda 2043/2019) 17.45 2021
3644 E2204	- Diga di Forte a Mare, estr	40 39.2 17 58.1	FI G 3s	12	7	PI in acciaio	7	0.5 - 2.5	(Scheda 1542/2021) 10.26 2019
3648 E2203.5	- Diga di Costa Morena, spigolo NE	40 39.1 17 58.4	F R	7	5	PI rosso	3	P	(Scheda 520/2019) 9.34 2020
3650 E2206	- Diga di Costa Morena, spigolo NW	40 39.0 17 58.1	FI R 3s	11	8	PI rosso	7	0.5 - 2.5	(Scheda 625/2020) 9.34 2020
3680.05 E7375	- Installazione per idrocarburi -- CAMPO AQUILA --- FPSO FIRENZE							soppresso	(Scheda 625/2020) 22.30 2019
3680.1	APANI - Boa	40 42.8 17 51.8	FI Y 3s	4	4	Segnale speciale ☘		0.5 - 2.5 ☘ Segnala il terminale di una condotta sottomarina P	(Scheda 1492/2019) 18.41 2021
3680.5	- Boa							soppresso	(Scheda 1496/2021) 18.41 2021
3683	VILLANOVA - Boa	40 47.5 17 35.5	Q W	3	3	Boa a fuso cardinale N ↑		0.5 - 0.5 P	(Scheda 1496/2021) 7.28 2020
3684 E2218	VILLANOVA - Molo di Tramontana	40 47.5 17 35.3	FI G 5s	6	4	PI	4	1 - 4 P	(Scheda 397/2020) 9.31 2019
3685 E2220	- Molo di Levante	40 47.5 17 35.3	FI R 5s	6	4	PI	4	1 - 4 P	(Scheda 521/2019) 9.31 2019
									(Scheda 521/2019)

	MONOPOLI							
	- Impianto di depurazione							
3696.3	-- <i>Boa</i>	40 58.1 <i>FI Y 5s</i> 17 17.3	3	3	<i>Ci segnale speciale</i> ☒	0.5 - 4.5 P	6.89 2022	(Scheda 609/2022)
	MONOPOLI							
	- <i>Boa ODAS</i>	40 58.5 ... 17 22.7	<i>Non Approvato: FI(5) Y 20s (0.05- 2.44 - 0.05 - 2.44 - 0.05 - 2.44 -- 10) 4M, segnale speciale</i> ☒ 2.5m P AIS MMSI 992471161	25.86 2021	(Scheda 2423/2021)
	MONOPOLI							
3696.7	- <i>Boa oceanografica "E2-M3A"</i>	41 30.8 <i>FI(5) Y 20s</i> 18 04.6	2	3	<i>Tr segnale speciale</i> ☒	1 - 1 - 1 - 1 - 1 - 1 - 1 - 1 - 1 - 1 - 11 P	6.21 2021	(Scheda 375/2021)
	TORRE INCINE							
	- Impianto di ostricoltura							
3696.8	-- <i>Boa "A"</i>	40 59.2 <i>FI Y 3s</i> 17 16.0	3	3	<i>Segnale speciale</i> ☒	0.5 - 2.5 P	23.26 2018	(Scheda 1554/2018)
3696.9	-- <i>Boa "C"</i>	40 58.9 <i>FI Y 5s</i> 17 17.1	3	3	<i>Segnale speciale</i> ☒	0.5 - 4.5 P	23.26 2018	(Scheda 1554/2018)
	POLIGNANO A MARE							
	- <i>Boa</i>	41 00.1 <i>FI Y 5s</i> 17 14.5	4	3	<i>Ci segnale speciale</i> ☒	1 - 4 Segnala una condotta sottomarina P	6.21 2021	(Scheda 375/2021)
3698	- <i>Boa</i>	41 03.3 <i>FI Y 4s</i> 17 07.0	3	3	<i>Segnale speciale</i> ☒	1 - 3 Segnala una condotta sottomarina P	5.33 2018	(Scheda 285/2018)
3699 E2228.5	- Molo di Levante, estr	41 03.8 <i>FI R 3s</i> 17 06.1	14	7	<i>C/Ris rossa</i> 6	0.5 - 2.5	14.26 2018	(Scheda 902/2018)
	TORRE A MARE							
	- Molo sottoflutto, estr	41 05.4 <i>F G</i> 16 59.9	9	3	<i>PI verde</i> 8	P	6.21 2021	(Scheda 375/2021)
	BARI							
3705	- <i>Torre Montrone</i>	41 07.2 <i>FI Y 5s</i> 16 55.9	4	3	<i>Boa segnale speciale</i> ☒	0.5 - 4.5 Segnala il terminale di una condotta sottomarina P	6.21 2021	(Scheda 375/2021)

3720.3	- Campo boe -- <i>Boa N.3</i>	41 08.2 <i>FI Y 3s</i> 16 51.6	4	3	<i>Ci segnale speciale</i> ☞	0.5 - 2.5 P (T): Spento 2018-04	9.49 2018
(Scheda 592/2018)							
3730 E2242	- Molo Pizzoli -- Estr	41 08.0 <i>FI G</i> 16 51.7	11	4	PI verde 4	(T): Zona di dragaggio sono state posizionate: Boa, 41°08.0'N - 16°51.9'E, FI Y 2s (0.5 - 1.5), 1.2m, 1M, Segnale speciale ☞, P ; Boa, 41°07.9'N - 16°51.9'E, FI Y 2s (0.5 - 1.5), 1.2m, 1M, Segnale speciale ☞, P .	14.41 2019
3732	-- <i>Boa</i>	41 08.1 <i>FI Y 2s</i> 16 51.4	3	3	<i>Segnale speciale</i> ☞	0.5 - 1.5 P	(Scheda 861/2019) 11.53 2021
3743	- <i>Fesca</i>	41 08.8 <i>FI Y 5s</i> 16 48.8	4	3	<i>Boa segnale speciale</i> ☞	0.5 - 4.5 Segnala il terminale di una condotta sottomarina P	(Scheda 409/2021) 6.21 2021
(Scheda 375/2021)							
3749.5	SANTO SPIRITO - Ondametro	soppresso	10.49 2021
(Scheda 804/2021)							
3750 E2247.3	GIOVINAZZO - Molo di Levante, estr	41 11.5 <i>FI R 5s</i> 16 40.3	8	4	PI rosso 4	1 - 4 P	24.30 2019
3751 E2247	- Molo di Ponente, estr	41 11.4 <i>FI G 5s</i> 16 40.3	8	4	PI verde 4	1 - 4 P	(Scheda 1681/2019) 24.30 2019
(Scheda 1681/2019)							
3751.7	- Impianto di itticoltura -- <i>Boa "B"</i>	41 12.5 <i>FI Y 3s</i> 16 41.0	3	3	<i>Fuso segnale speciale</i> ☞	0.5 - 2.5 P	21.37 2019
3751.8	-- <i>Boa "C"</i>	41 12.2 <i>FI Y 3s</i> 16 41.0	3	3	<i>Fuso segnale speciale</i> ☞	0.5 - 2.5 P	(Scheda 1438/2019) 21.37 2019
3751.9	-- <i>Boa "D"</i>	41 12.2 <i>FI Y 3s</i> 16 40.4	3	3	<i>Fuso segnale speciale</i> ☞	0.5 - 2.5 P	(Scheda 1438/2019) 21.37 2019
(Scheda 1438/2019)							
3756 E2252	MOLFETTA - Molo Foraneo, estr	41 12.7 <i>FI R 5s</i> 16 35.5	12	7	Tci rossa 10	0.5 - 4.5 DS 30m	22.30 2020
(Scheda 1870/2020)							

3756.2	MOLFETTA - <i>Boa-01</i>	41 12.7 <i>Iso Y 1s</i> 16 35.6	3	3	<i>Boa ad asta segnale speciale</i> ⚡	0.5 - 0.5 (T): 2021-03 P	7.44 2021
							(Scheda 437/2021)
3756.21	- <i>Boa-02</i>	41 12.7 <i>Iso Y 1s</i> 16 35.8	3	3	<i>Boa ad asta segnale speciale</i> ⚡	0.5 - 0.5 (T): 2021-03 P	7.44 2021
							(Scheda 437/2021)
3757 E2250	MOLFETTA - Diga Antemurale -- Estr NE	41 12.9 <i>FI G 5s</i> 16 35.4	13	7	C/Ris verdi 6	0.5 - 4.5 DS 30m (T): Spento: sostituito da 3757.2 (2021-10)	22.25 2021
							(Scheda 1915/2021)
3757.2	MOLFETTA -- <i>Boa-03</i>	41 12.8 <i>FI G 3s</i> 16 36.0	5	5	<i>A fuso laterale dritta</i> ↑	0.5 - 2.5 (T): Avanza col progredire del prolungamento del molo di sopraflutto 2021-03 P	5.60 2022
							(Scheda 305/2022)
3757.3	- Pennello esterno -- <i>Boa-04</i>	41 12.8 <i>FI(3) Y 5s</i> 16 36.0	3	3	<i>Boa ad asta segnale speciale</i> ⚡	0.5 - 0.5 - 0.5 - 0.5 - 0.5 - 2.5 (T): Avanza col progredire del prolungamento del molo di sopraflutto 2021-03 P	5.60 2022
							(Scheda 305/2022)
3757.31	-- <i>Boa-05</i>	41 12.8 <i>FI(3) Y 5s</i> 16 36.0	3	3	<i>Boa ad asta segnale speciale</i> ⚡	0.5 - 0.5 - 0.5 - 0.5 - 0.5 - 2.5 (T): Avanza col progredire del prolungamento del molo di sopraflutto 2021-03 P	5.60 2022
							(Scheda 305/2022)
3764.2	- Secca S. Domenico -- <i>Boa</i>	41 12.4 <i>FI(2) W 5s</i> 16 35.5	3	2	<i>Pericolo isolato</i> ⚡	0.5 - 0.5 - 0.5 - 3.5 P	10.41 2020
							(Scheda 628/2020)
3770	BISCEGLIE - Impianto di acquacoltura -- <i>Boa "A"</i>					soppresso	7.65 2018
							(Scheda 395/2018)
3770.5	-- <i>Boa "B"</i>					soppresso	7.65 2018
							(Scheda 395/2018)
3790	MARGHERITA DI SAVOIA - <i>Boa</i>	41 21.0 <i>FI Y 5s</i> 16 16.2	3	3	<i>Segnale speciale</i> ⚡	0.5 - 4.5 Segnala una condotta sottomarina P	20.21 2018
							(Scheda 1327/2018)

MARGHERITA DI SAVOIA								
3791	- <i>Boa</i>	41 23.6 16 11.6	<i>FI Y 6s</i>	3	4	<i>Segnale speciale</i> ☒	1 - 5 Segnala una condotta sottomarina P	6.21 2021
(Scheda 375/2021)								
VIESTE								
3816 E2288	- Isola Santa Eufemia	41 53.4 16 11.1	FI(3) W 15s	40	25	T/Ed(2p) 27	0.2 - 2.8 - 0.2 - 2.8 - 0.2 - 8.8 VIS 124 - 348 (224) IRA 11M: FI(3) W 15s (0.3 - 1.7 - 0.3 - 1.7 - 0.3 - 10.7) AIS MMSI 992471101	26.28 2017
(Scheda 1899/2017)								
FOCE DI VARANO								
3830 E2291	- A sinistra entrando	41 55.1 15 47.7	<i>FI R 5s</i>	7	5	Sost rosso	0.5 - 4.5 P	19.24 2017
(Scheda 1070/2017)								
3830.3 E2291.2	- A dritta entrando	41 55.1 15 47.7	<i>FI G 5s</i>	7	5	Sost verde	0.5 - 4.5 P	19.24 2017
(Scheda 1070/2017)								
FOCE DI CAPOJALE								
- Impianti di mitilicoltura								
3831.85	-- <i>Boa</i>	41 57.0 15 41.5	<i>FI Y 3s</i>	2	4	<i>Segnale speciale</i> ☒	0.5 - 2.5 P	23.33 2017
(Scheda 1581/2017)								
3831.9	-- <i>Boa</i>	41 57.0 15 43.5	<i>FI Y 3s</i>	2	4	<i>Segnale speciale</i> ☒	1 - 2 P (T): Asportata 2017-04	20.25 2017
(Scheda 1327/2017)								
3831.93	-- <i>Boa "A"</i>	41 57.0 15 35.8	<i>FI Y 3s</i>	3	3	<i>Cn segnale speciale</i> ☒	0.5 - 2.5 P	5.33 2018
(Scheda 1494/2016)								
3831.94	-- <i>Boa "C"</i>	41 57.4 15 34.3	<i>FI Y 3s</i>	3	3	<i>Cn segnale speciale</i> ☒	0.5 - 2.5 P	5.33 2018
(Scheda 1494/2016)								
LESINA								
Impianti di mitilicoltura								
3831.983	-- <i>Boa "A"</i>						soppresso	22.21 2017
(Scheda 1428/2017)								
3831.985	-- <i>Boa "C"</i>						soppresso	22.21 2017
(Scheda 1428/2017)								
3831.995	-- <i>Boa "A"</i>	41 56.3 15 19.1	<i>FI Y 3s</i>	3	3	<i>Segnale speciale</i> ☒	0.5 - 2.5 P	7.65 2018
(Scheda 388/2018)								
3831.997	-- <i>Boa "C"</i>	41 56.8 15 17.6	<i>FI Y 3s</i>	3	3	<i>Segnale speciale</i> ☒	0.5 - 2.5 P	7.65 2018
(Scheda 388/2018)								

AREA MARINA PROTETTA ISOLE TREMITI

3834	- Zona "A" -- Boa "A"	42 13.7 <i>FI Y 3s</i> 15 44.5	3	4	Segnale speciale ☘	0.5 - 2.5 P (T): Spento 2021-03	6.21 2021
3834.3	-- Boa "B"	42 13.6 <i>FI Y 3s</i> 15 45.3	3	4	Segnale speciale ☘	0.5 - 2.5 P (T): Asportata 2019-03	(Scheda 375/2021) 7.40 2019
3834.5	-- Boa "C"	42 12.9 <i>FI Y 3s</i> 15 45.0	3	4	Segnale speciale ☘	0.5 - 2.5 P (T): Asportata 2019-03	(Scheda 281/2019) 7.40 2019
3834.7	-- Boa "D"	42 13.0 <i>FI Y 3s</i> 15 44.2	3	4	Segnale speciale ☘	0.5 - 2.5 P (T): Asportata	(Scheda 281/2019) 4.50 2021
3834.9	-- Boa "E"	42 13.5 <i>FI Y 3s</i> 15 44.0	3	4	Segnale speciale ☘	0.5 - 2.5 P (T): Asportata	(Scheda 297/2021) 4.50 2021
3835	- Zona "B" -- Boa "A"	42 08.3 <i>FI Y 3s</i> 15 30.0	3	4	Segnale speciale ☘	0.5 - 2.5 P (T): Asportata 2020-11	(Scheda 297/2021) 25.51 2020
3835.2	-- Boa "B"	42 08.5 <i>FI Y 3s</i> 15 30.5	3	4	Segnale speciale ☘	0.5 - 2.5 P (T): Asportata 2020-11	(Scheda 2269/2020) 25.51 2020
3835.3	-- Boa "C"	42 08.4 <i>FI Y 3s</i> 15 32.0	3	4	Segnale speciale ☘	0.5 - 2.5 P (T): Asportata 2020-11	(Scheda 2269/2020) 25.51 2020
3835.4	-- Boa "D"	42 07.5 <i>FI Y 3s</i> 15 31.5	3	4	Segnale speciale ☘	0.5 - 2.5 P (T): Asportata 2020-11	(Scheda 2269/2020) 25.51 2020
3835.5	-- Boa "G"	42 06.4 <i>FI Y 3s</i> 15 28.1	3	4	Segnale speciale ☘	0.5 - 2.5 P (T): Asportata 2019-03	(Scheda 2269/2020) 7.40 2019
3835.55	-- Boa "H"	42 06.7 <i>FI Y 3s</i> 15 28.2	3	4	Segnale speciale ☘	0.5 - 2.5 P (T): Asportata 2019-03	(Scheda 281/2019) 7.40 2019
3835.6	-- Fanale "L"	42 07.9 <i>FI Y 3s</i> 15 30.4	6	4	Pl segnale speciale ☘	0.5 - 2.5 P (T): Spento 2021-03	(Scheda 281/2019) 6.21 2021

(Scheda 375/2021)

ISOLA CAPRARA								
3836 E2296	- Sulla costa N	42 08.3 FI W 5s 15 31.2	22	6	Tr bianco 9	1 - 4		10.26 2019
(Scheda 636/2019)								
ISOLA SAN NICOLA								
3838 E2297	- Sulla costa N	42 07.4 FI(4) W 15s 15 30.6	87	12	Tr grigio 15	1 - 1 - 1 - 1 - 1 - 1 - 1 - 8 IRA 7M Nelle vicinanze di Punta S.Maria non VIS a distanza minore di 0.3M		1.28 2019
(Scheda 1825/2018)								
3838.1	- Corridoio di transito -- <i>Boa "A"</i>	42 07.2 FI Y 2s 15 30.1	3	3	<i>A fuso segnale speciale</i> ⌘	0.5 - 1.5 P		8.26 2018
(Scheda 537/2018)								
3838.2	-- <i>Boa "B"</i>	42 07.2 FI Y 2s 15 30.1	3	3	<i>A fuso segnale speciale</i> ⌘	0.5 - 1.5 P		8.26 2018
(Scheda 537/2018)								
3838.3	-- <i>Boa "C"</i>	42 07.4 FI Y 2s 15 30.2	3	3	<i>A fuso segnale speciale</i> ⌘	0.5 - 1.5 P		8.26 2018
(Scheda 537/2018)								
3838.4	-- <i>Boa "D"</i>	42 07.4 FI Y 2s 15 30.2	3	3	<i>A fuso segnale speciale</i> ⌘	0.5 - 1.5 P		8.26 2018
(Scheda 537/2018)								
ISOLA SAN DOMINO								
3843.1	- Campo boe Cala delle Arene -- <i>Boa "F"</i>	42 07.1 FI Y 3s 15 30.0	3	3	<i>A fuso segnale speciale</i> ⌘	0.5 - 2.5 P		8.26 2018
(Scheda 537/2018)								
3843.2	-- <i>Boa "E"</i>	42 07.0 FI Y 3s 15 29.9	3	3	<i>A fuso segnale speciale</i> ⌘	0.5 - 2.5 P		8.26 2018
(Scheda 537/2018)								
CAMPOMARINO								
3845.6 E2302.5	- Porticciolo -- Molo sopraflutto, estr	41 56.9 FI G 3s 15 04.5	7	3	Pl verde 4	0.5 - 2.5 P		3.43 2018
(Scheda 22/2018)								
3845.63 E2302.6	-- Molo sottoflutto, estr	41 56.9 FI R 3s 15 04.4	7	3	Pl rosso 4	0.5 - 2.5 P		3.43 2018
(Scheda 22/2018)								
3845.7	- <i>Impianto di mitili/itticoltura</i>	41 57.1 FI Y 3s 15 08.0	2	4	<i>Boa segnale speciale</i> ⌘	0.5 - 2.5 P		6.21 2021
(Scheda 375/2021)								
3845.8	- <i>Impianto di miticoltura</i> -- <i>Boa "A"</i>	41 57.2 FI Y 3s 15 10.1	3	3	<i>Ci segnale speciale</i> ⌘	0.5 - 2.5 P		21.37 2019
(Scheda 1485/2019)								
3845.9	- <i>Boa "C"</i>	41 57.7 FI Y 3s 15 08.7	3	3	<i>Ci segnale speciale</i> ⌘	0.5 - 2.5 P		21.37 2019
(Scheda 1485/2019)								

TERMOLI									
3846 E2303	- Sulla parte alta della Cittadella	42 00.3 14 59.8	FI(2) W 10s	41	15	Quadripode bianco 19	1 - 2 - 1 - 6 IRA 11M	22.30 2019	
									(Scheda 1604/2019)
3852	- Impianto di mitili/ostricoltura	42 02.6 14 55.4		<i>Non Approvato:</i> FI(2) Y 6s (0.5 - 1.5 - 0.5 - 3.5) 2m 4M, Boa segnale speciale ☼ P	11.62 2018	
									(Scheda 686/2018)
3852.9 E7404.5	- Installazioni per idrocarburi -- Galleggiante ALBA MARINA	42 12.0 14 56.4	<i>FR</i> <i>Mo(U) W 15s</i> <i>Horn Mo(U) 30s</i>	...	3	...	Unità di stoccaggio per le p.me RSMA, RSMB e RSMC P	2.39 2022	
									(Scheda 2390/2021)
3853 E7402	-- RSMA	42 12.2 14 58.2	<i>Mo(U) W 15s</i> <i>Horn Mo(U) 30s</i>	...	6	P.ma 21	FOA: F R 3M Eliporto P	2.39 2022	
									(Scheda 2390/2021)
VASTO									
3856 E2306	- Punta Penna	42 10.3 14 42.9	FI W 5s	84	25	T/Ed(2p) 70	0.2 - 4.8 IRA 11M: FI W 5s (0.5 - 4.5) AIS MMSI 992471104	26.28 2017	
									(Scheda 1741/2017)
3857 E2307	- Molo di Levante, estr	42 10.6 14 42.7	<i>FI R 3s</i>	10	4	C rosso 8	1 - 2	21.27 2017	
									(Scheda 1370/2017)
3857.3 E2307.5	- Molo di Ponente, estr	42 10.8 14 42.7	<i>FI G 3s</i>	10	7	C verde 8	1 - 2	21.27 2017	
									(Scheda 1370/2017)
3859	- Impianto di maricoltura -- Boa "B"	42 14.9 14 37.6	<i>FI Y 5s</i>	3	3	Segnale speciale ☼	0.5 - 4.5 P	19.28 2020	
									(Scheda 1602/2020)
3859.3	-- Boa "D"	42 14.0 14 38.0	<i>FI Y 5s</i>	3	3	Segnale speciale ☼	0.5 - 4.5 P	19.28 2020	
									(Scheda 1602/2020)
SAN VITO CHIETINO									
3861	- Impianto di mitilicoltura -- Boa "A1"	42 19.6 14 29.3	<i>FI(4) Y 8s</i>	3	3	Segnale speciale ☼	0.5 - 0.5 - 0.5 - 0.5 - 0.5 - 0.5 - 0.5 - 4.5 P	24.32 2018	
									(Scheda 1532/2018)
3861.1	- Boa "B1"	42 18.9 14 30.4	<i>FI(4) Y 8s</i>	3	3	Segnale speciale ☼	0.5 - 0.5 - 0.5 - 0.5 - 0.5 - 0.5 - 0.5 - 4.5 P	24.32 2018	
									(Scheda 1532/2018)
3861.2	- Boa "C1"	42 18.6 14 30.1	<i>FI(4) Y 8s</i>	3	3	Segnale speciale ☼	0.5 - 0.5 - 0.5 - 0.5 - 0.5 - 0.5 - 0.5 - 4.5 P	24.32 2018	
									(Scheda 1532/2018)

3861.3	- Boa "D1"	42 19.4 14 29.0	FI Y(4) 8s	3	3	Segnale speciale ☼	0.5 - 0.5 - 0.5 - 0.5 - 0.5 - 0.5 - 0.5 - 4.5 P	24.32 2018
(Scheda 1532/2018)								
SAN VITO CHIETINO								
3862	- Boa	42 18.1 14 27.7	FI Y 4s	3	2	A fuso segnale speciale ☼	0.5 - 3.5 P	9.22 2022
(Scheda 859/2022)								
ORTONA								
3866.5 E2315.1	- Banchina Mandracchio, estr	42 21.4 14 24.6	Non Approvato: F R 8m 3M, PI rosso - P	6.33 2018
(Scheda 357/2018)								
3866.7	- Boa da ormeggio	42 21.3 14 24.8	Non Approvato: IQ W 1.7m 2.15M, Struttura rossa/boa ci gialla - P	19.40 2018
(Scheda 1236/2018)								
3867.3 E2314.6	- Molo turistico, estr	42 20.9 14 24.8	F R	8	4	PI rosso	P	9.44 2021
(Scheda 779/2021)								
3867.5	- Ondametro	42 24.4 14 32.2	FI(5) Y 20s	3	3	Boa segnale speciale ☼	0.05 - 2.43 - 0.05 - 2.43 - 0.05 - 2.43 - 0.05 - 2.43 - 0.05 - 10 P (T): Asportata 2017-11	25.18 2017
(Scheda 1745/2017)								
FRANCAVILLA AL MARE								
3870 E2315.51	- Molo di sottoflutto	42 25.7 14 17.1	FI R 5s	8	3	PI rosso	1 - 4 P	12.62 2021
(Scheda 1107/2021)								
3870.1 E2315.58	- Molo sopraflutto	42 25.7 14 17.1	FI G 5s	8	3	PI verde	1 - 4 P	14.50 2021
(Scheda 1357/2021)								
3870.2 E2315.54	- Avamposto sottoflutto	42 25.6 14 17.1	F R	2.5	1	PI rosso	P	14.50 2021
(Scheda 1332/2021)								
3870.3 2315.55	- Avamposto sopraflutto	42 25.7 14 17.1	F G	2.5	1	PI verde	P	14.50 2021
(Scheda 1332/2021)								
PESCARA								
3876 E2315.7	- Diga Raffaele Paolucci -- Estr W	42 28.4 14 13.6	FI R 6s	10	5	C/Ris rossi 6	1 - 5 (T): Spento 2018-07	14.37 2020
(Scheda 342/2020)								
3877 E2315.72	-- Estr E	42 28.3 14 14.1	FI(2) G 10s	10	7	C/Ris verde 6	1 - 1.5 - 1 - 6.5	6.21 2019
(Scheda 210/2019)								
3877.5 E2315.73	- Nuovo molo di levante, estr	42 28.3 14 14.0	FI(2) R 10s	10	7	C/Ris rossi 6	1 - 1.5 - 1 - 6.5	6.21 2019
(Scheda 210/2019)								

3877.6	- <i>Boa</i>	42 28.5 <i>Q W 1s</i> 14 13.6	3	5	<i>Ad asta cardinale N</i> ↑	0.5 - 0.5 P (T): Spento 2022 - 05	10.27 2022	(Scheda 1041/2022)	
3877.7	- Darsena Commerciale -- <i>Boa</i>	42 28.3 <i>FI G 3s</i> 14 13.8	1.5	2	<i>A fuso laterale dritta</i> ↑	0.5 - 2.5 VIS all'interno del porto P	17.34 2018	(Scheda 1074/2018)	
3878	-- <i>Boa</i>	42 28.2 <i>FI G 3s</i> 14 13.8	1.5	2	<i>A fuso laterale dritta</i> ↑	0.5 - 2.5 VIS all'interno del porto P	17.34 2018	(Scheda 1074/2018)	
3879 E2319	- Molo S -- Estr	42 28.2 <i>FI R 4s</i> 14 13.8	11	1	C/Ris rossi 9	1 - 3	6.21 2019	(Scheda 210/2019)	
3880 E2320	- Molo N (di Maestro), estr	42 28.2 <i>FI G 4s</i> 14 13.7	11	1	C/Ris verdi 9	1 - 3	6.21 2019	(Scheda 210/2019)	
3881.3	- Terminale cavo sottomarino -- <i>Boa</i>	42 31.7 <i>FI Y 2s</i> 14 18.1	3.3	5	<i>Asta segnale speciale</i> ☒	0.5 - 1.5 P (T): Spento 2020 - 02	6.45 2020	(Scheda 346/2020)	
3881.33	-- <i>Boa</i>					soppresso	5.24 2020	(Scheda 99/2020)	
3881.4	-- <i>Boa</i>					soppresso	5.24 2020	(Scheda 99/2020)	
3881.44	-- <i>Boa</i>					soppresso	5.24 2020	(Scheda 99/2020)	
AREA MARINA PROTETTA TORRE DEL CERRANO									
3882.2	- <i>Boa "E"</i>	42 34.0 <i>FI Y 4s</i> 14 07.9	3	3	<i>Asta segnale speciale</i> ☒	0.5 - 3.5 P (T): Asportato 2021-03	6.21 2021	(Scheda 375/2021)	
3882.3	- Zona B -- <i>Boa "L"</i>	42 35.0 <i>FI Y 4s</i> 14 06.0	1.5	2	<i>Ci segnale speciale</i> ☒	0.5 - 3.5 P	14.50 2021	(Scheda 1068/2021)	
ROSETO DEGLI ABRUZZI									
3883.44 E7427.5	- Installazioni per idrocarburi -- VIVIANA	42 39.3 <i>Mo(U) W 15s</i> 14 09.3 <i>Horn Mo(U) 30s</i>	...	6	P.ma 21	P	10.49 2021	(Scheda 699/2021)	
3886.6 E2323.7	- Pontile, estr	42 40.3 <i>FI Y 4s</i> 14 01.5	9	4	<i>PI segnale speciale</i> ☒	0.5 - 3.5 P (T): Spento 2022-03	8.52 2022	(Scheda 652/2022)	

ROSETO DEGLI ABRUZZI									
3887	- <i>Boa C1</i>	42 40.3 14 01.6	<i>FI Y 2s</i>	1	3	<i>Asta segnale speciale</i> ☒	0.5 - 1.5 P		8.52 2022
3887.1	- <i>Boa C2</i>	42 40.3 14 01.5	<i>FI Y 2s</i>	1	3	<i>Asta segnale speciale</i> ☒	0.5 - 1.5 P		(Scheda 652/2022) 8.52 2022
GIULIANOVA									
3889.2 E2326.2	- Molo N -- Pennello interno	42 45.2 13 58.6	F G Horn Mo(G) 45s	...	2 2	...	++ P (T): Asportato 2021-03 Horn (T): Asportato 2021-03 P		6.21 2021
3892.7	- <i>Boa</i>	42 49.8 14 07.3	<i>FI Y 3s</i>	3	4	<i>Segnale speciale</i> ☒	Segnala una zona di ricerche sottomarine P (T): Asportata 2020-09		(Scheda 375/2021) 23.28 2020
MARTINSICURO									
3893	- <i>Oasi di protezione dell'habitat marino</i>	42 51.2 13 58.9	<i>FI Y 3s</i>	3	...	<i>Boa ci segnale speciale</i> ☒	0.5 - 2.5 P (T): Asportata 2020-09		23.28 2020
3894	- <i>Impianto di mitilicoltura</i>	42 51.2 13 57.4	<i>F(2) Y 6s</i>	2	4	<i>Boa ci segnale speciale</i> ☒	0.5 - 1.5 - 0.5 - 3.5 P (T): Asportata 2020-09		(Scheda 1913/2020) 23.28 2020
FIUME TRONTO									
3896 E2335	- Sponda S della foce	42 53.5 13 55.2	2 F R (vert)	12 10	3	Pl rosso 8	P (T): Una luce R spenta 2020-09		23.28 2020
SAN BENEDETTO DEL TRONTO									
3898 E2332	- <i>Parte SW del porto</i>	42 57.2 13 53.2	F(2) W 10s	31	22	Tci bianca/Ed 31	0.2 - 2 - 0.2 - 7.6 VIS 135 - 045 (270) IRA 10M: F(2) W 10s (0.5 - 2 - 0.5 - 7) AIS MMSI 992471106		24.33 2020
3899 E2333	- Molo N, estr	42 57.4 13 53.5	FY	8	4	C/Ris gialli			(Scheda 2084/2020) 18.41 2021
3899.2 E2333.5	- Pennello parasabbia, estr	42 57.6 13 53.4	FI G 3s	8	8	Pl verde	1 - 2		(Scheda 1734/2021) 26.34 2021
PEDASO									
3905	- Impianto di mitilicoltura -- <i>Boa "A"</i>	43 08.2 13 52.9	<i>FI Y 2s</i>	3	3	<i>Segnale speciale</i> ☒	0.5 - 1.5 P		25.51 2020
(Scheda 2283/2020)									

3905.1	-- Boa "B"	43 06.5 F I Y 2s 13 53.5	3	3	Segnale speciale ☒	0.5 - 1.5 P	25.51 2020	
								(Scheda 2283/2020)
3905.2	-- Boa "C"	43 06.4 F I Y 2s 13 53.2	3	3	Segnale speciale ☒	0.5 - 1.5 P	25.51 2020	
								(Scheda 2283/2020)
3905.3	-- Boa "D"	43 08.1 F I Y 2s 13 52.6	3	3	Segnale speciale ☒	0.5 - 1.5 P	25.51 2020	
								(Scheda 2283/2020)
	PORTO SAN GIORGIO							
3909 E2337	- Molo foraneo, estr	43 10.3 FI(2) R 6s 13 48.8 Horn Mo(U) 45s	8	5 4	PI rosso 6	0.5 - 1 - 0.5 - 4 Horn (T): Inattivo 10-2020 P	21.28 2021	
								(Scheda 2005/2020)
3909.5	- Boa	43 10.4 F I Y 3s 13 48.9	2	4	Segnale speciale ☒	0.5 - 2.5 Segnala il terminale di una condotta sottomarina P (T):Asportata 2020-10	25.51 2020	
								(Scheda 2055/2020)
3909.7	- Impianto di mitilicoltura -- Boa	43 13.7 F I Y 4s 13 50.2	3	3	Segnale speciale ☒	0.5 - 3.5 P	9.44 2021	
								(Scheda 666/2021)
	PORTO SANT'ELPIDIO							
3910.61	- Impianti di mitilicoltura -- Boa "A"	43 15.1 F I Y 5s 13 49.3	3	3	Segnale speciale ☒	0.5 - 4.5 P (T): Asportata 2021-04	9.44 2021	
								(Scheda 666/2021)
3910.62	-- Boa "C"	43 14.3 F I Y 5s 13 50.4	3	3	Segnale speciale ☒	0.5 - 4.5 P (T): Asportata 2021-04	9.44 2021	
								(Scheda 666/2021)
3910.7	-- Boa "A"					soppresso	25.51 2020	
								(Scheda 2055/2020)
3910.8	-- Boa "B"					soppresso	25.51 2020	
								(Scheda 2055/2020)
3911	-- Boa "A"	43 17.8 F I Y 4s 13 48.1	3	3	Segnale speciale ☒	0.5 - 3.5 P (T): Spenta 2021-04	9.44 2021	
								(Scheda 666/2021)
3911.3	-- Boa "C"	43 16.7 F I Y 3s 13 48.2	3	3	Segnale speciale ☒	0.5 - 2.5 P (T): Spenta 2021-04	9.44 2021	
								(Scheda 666/2021)
3911.5	-- Boa "A"	43 18.1 F I Y 3s 13 49.1	3	4	Segnale speciale ☒	0.5 - 2.5 P	9.44 2021	
								(Scheda 666/2021)

3911.7	-- <i>Boa "D"</i>	43 17.9 13 48.5	<i>FI(2) Y 6s</i>	3	4	<i>Segnale speciale</i> ☞	0.5 - 1.5 - 0.5 - 3.5 P	9.44 2021	(Scheda 666/2021)
CIVITANOVA MARCHE									
- Molo di Levante									
3913.2 E2338.2	-- Martello, a 20m dall'estr	43 18.7 13 44.0	<i>FI R 3s</i>	7	4	PI rosso 5	0.5 - 2.5	20.55 2021	(Scheda 1961/2021)
3913.21 E2338.22	-- sul gomito, all'esterno	43 18.7 13 44.2	<i>Non Approvato: F R</i> Segnala una presa d'acqua (T): Asportato 2021-09 P	3.57 2022	(Scheda 70/2022)
PORTO POTENZA PICENA									
- Impianto di mitilicoltura									
3915	-- <i>Boa "B"</i>	43 23.6 13 45.0	<i>FI Y 3s</i>	3	4	<i>Segnale speciale</i> ☞	0.5 - 2.5 P	5.32 2019	(Scheda 78/2019)
PORTO RECANATI									
3915.2	-- <i>Boa ODAS</i>	43 24.3 13 45.0	<i>FI(5) Y 20s</i>	2,4	3	<i>Ci Segnale speciale</i> ☞	1 - 1 - 1 - 1 - 1 - 1 - 1 - 1 - 1 - 11 P Monitoraggio dati oceanografici	13.34 2021	(Scheda 1198/2021)
PORTO POTENZA PICENA									
- Impianto di mitilicoltura									
3915.3	-- <i>Boa "D"</i>	43 23.2 13 44.1	<i>FI Y 4s</i>	3	4	<i>Segnale speciale</i> ☞	0.5 - 3.5 P	5.32 2019	(Scheda 78/2019)
PORTO RECANATI									
- Impianti di mitilicoltura									
3915.5	-- <i>Boa "B"</i>	43 25.1 13 44.4	<i>FI Y 3s</i>	3	3	<i>Segnale speciale</i> ☞	0.5 - 2.5 P	4.50 2022	(Scheda 337/2022)
3915.6	-- <i>Boa "D"</i>	43 24.6 13 43.4	<i>FI(2) Y 6s</i>	3	3	<i>Segnale speciale</i> ☞	0.5 - 1.5 - 0.5 - 3.5 P	4.50 2022	(Scheda 337/2022)
3915.8	-- <i>Boa "B"</i>	43 26.8 13 44.1	<i>FI Y 3s</i>	3	3	<i>Segnale speciale</i> ☞	0.5 - 2.5 P	4.50 2022	(Scheda 337/2022)
3915.85	-- <i>Boa "D"</i>	43 25.7 13 44.2	<i>FI Y 4s</i>	3	3	<i>Segnale speciale</i> ☞	0.5 - 3.5 P (T): Asportata 2020-10	25.51 2020	(Scheda 2055/2020)
3916	-- <i>Boa</i>	43 28.3 13 41.3	<i>FI(2) Y 6s</i>	3	4	<i>Segnale speciale</i> ☞	0.5 - 1.5 - 0.5 - 3.5 P	23.32 2019	(Scheda 1583/2019)
3916.3	-- <i>Boa</i>	43 27.1 13 41.7	<i>FI Y 3s</i>	3	4	<i>Boa cn gialla</i>	0.5 - 2.5 P	20.55 2021	(Scheda 1961/2021)

3919	PORTONOVO - <i>Boa</i>					soppresso	6.89 2022	
							(Scheda 444/2022)	
3921.93	ANCONA - Installazioni per idrocarburi -- BARBARA H --- <i>Boa</i>	44 03.9 13 45.8	<i>FI(3) Y 15s</i>	2	3	<i>Ci gialla Segnale speciale</i> ⚡	0.5 - 2.5 - 0.5 - 2.5 - 0.5 - 8.5 Utilizzata per attracco navi P	26.34 2021
							(Scheda 2446/2021)	
3925.2	ANCONA -- BONACCIA --- <i>Boa</i>	43 34.8 14 21.0	<i>FI(3) Y 15s</i>	2	3	<i>Ci gialla Segnale speciale</i> ⚡	0.5 - 2.5 - 0.5 - 2.5 - 0.5 - 8.5 Utilizzata per attracco navi P	26.34 2021
							(Scheda 2446/2021)	
3927	ANCONA - <i>Boa ODAS</i>	43 49.3 13 43.1	<i>FI(5) Y 20s</i>	2,5	4	<i>Ci segnale speciale</i> ⚡	1 - 1 - 1 - 1 - 1 - 1 - 1 - 1 - 11 AIS MMSI 992471162 P	5.60 2022
3930.3 E2346.9	- Molo di sopraflutto, estr	43 37.9 13 29.5	<i>FI(2) R 6s</i>	12	8	C/Ris rossi	0.5 - 1 - 0.5 - 4	5.32 2019
							(Scheda 266/2022)	
3951	MONTEMARCIANO - Impianto di mitilicoltura -- <i>Boa "A"</i>	43 41.5 13 22.0	<i>FI(4) Y 8s</i>	3	3	<i>Ci segnale speciale</i> ⚡	0.5 - 0.5 - 0.5 - 0.5 - 0.5 - 0.5 - 0.5 - 4,5 P	11.38 2020
3951.1	-- <i>Boa "G"</i>	43 42.3 13 21.7	<i>FI(4) Y 8s</i>	3	3	<i>Ci segnale speciale</i> ⚡	0.5 - 0.5 - 0.5 - 0.5 - 0.5 - 0.5 - 0.5 - 4,5 P	11.38 2020
							(Scheda 779/2020)	
3952	FALCONARA MARITTIMA -- <i>Boa</i>	43 43.8 13 19.3	<i>FI Y 3s</i>	3	3	<i>Ci segnale speciale</i> ⚡	0.5 - 2.5 P	23.32 2019
3952.3	-- <i>Boa</i>	43 43.2 13 18.8	<i>FI Y 3s</i>	3	3	<i>Ci segnale speciale</i> ⚡	0.5 - 2.5 P	23.32 2019
3952.5	-- <i>Boa</i>	43 43.1 13 20.7	<i>FI Y 3s</i>	3	3	<i>Ci segnale speciale</i> ⚡	0.5 - 2.5 P	26.28 2017
3952.7	-- <i>Boa</i>	43 42.4 13 20.1	<i>FI Y 3s</i>	3	3	<i>Ci segnale speciale</i> ⚡	0.5 - 2.5 P	26.28 2017
							(Scheda 1357/2017)	

FANO										
- Località "Sassonia", terminali scolmatori										
3962	-- Meda elastica	43 50.6 13 02.3	FI Y 3s	3	4	Segnale speciale ☞	0.5 - 2.5 ☞ - P		9.31 2019	(Scheda 578/2019)
3962.3	-- Meda elastica	43 50.8 13 02.0	FI Y 3s	3	4	Segnale speciale ☞	0.5 - 2.5 ☞ - P		9.31 2019	(Scheda 578/2019)
3967 E2364	- Molo E, estr	43 51.3 13 01.0	FI R 3s Horn Mo(G) 48s	9	8 3	C/Ris rossi 7	1 - 2		12.78 2018	(Scheda 798/2018)
3969 E2368	- Molo interno, estr	soppresso		11.53 2021	(Scheda 1020/2021)
- Impianti di mitilicoltura										
3980	-- Boa "PO2"	43 54.5 12 59.3	FI Y 3s	3	3	Ad asta segnale speciale ☞	0.5 - 2.5 P		4.50 2021	(Scheda 46/2021)
3980.3	-- Boa "PO4"	43 53.9 12 59.6	FI(2) Y 6s	3	3	Ad asta segnale speciale ☞	0.5 - 1.5 - 0.5 - 3.5 P		4.50 2021	(Scheda 46/2021)
3981	-- Boa "PO4"	43 53.6 13 00.9	FI(2) Y 6s	3	3	Ci segnale speciale ☞	0.5 - 1.5 - 0.5 - 3.5 P		19.24 2017	(Scheda 728/2017)
3982	-- Boa "PO2"	43 54.3 13 00.7	FI Y 3s	3	3	Ci segnale speciale ☞	0.5 - 2.5 P		19.24 2017	(Scheda 728/2017)
- Impianti di mitilicoltura										
3986 E2372	- Monte San Bartolo	43 55.4 12 52.9	FI(2) W 15s	175	25	T bianca-Ed(2p) 25	0.2 - 3.6 - 0.2 - 11 Occul Costa - 125 IRA 10M: FI(2) W 15s (1 - 2 - 1 - 11) AIS MMSI 992471111.		24.33 2020	(Scheda 2153/2020)
- Impianti di mitilicoltura										
3988.5	-- Boa "1"	43 58.3 12 52.9	FI Y 3s	3	3	Ci segnale speciale ☞	0.5 - 2.5 P		4.50 2021	(Scheda 81/2021)
3988.7	-- Boa "3"	43 57.5 12 53.0	FI(2) Y 6s	3	3	Ci segnale speciale ☞	0.5 - 1.5 - 0.5 - 3.5 P		19.24 2017	(Scheda 728/2017)
3989	-- Boa "B"	43 59.0 12 50.2	FI Y 3s	3	4	Ci segnale speciale ☞	0.5 - 2.5 P		19.24 2017	(Scheda 728/2017)
3989.1	-- Boa "D"	43 58.1 12 50.3	FI Y 3s	3	4	Ci segnale speciale ☞	0.5 - 2.5 P		1.42 2022	(Scheda 2435/2021)
3989.2	-- Boa "B"	43 58.6 12 51.0	FI Y 5s	3	4	Ci segnale speciale ☞	0.5 - 4.5 P		1.42 2022	(Scheda 2435/2021)

3989.3	-- Boa "D"	43 57.7 FI Y 5s 12 51.3	3	4	Ci segnale speciale ☒	0.5 - 4.5 P	19.24 2017
3990	-- Boa "P01"	43 59.3 FI Y 3s 12 51.1	3	3	Ci segnale speciale ☒	0.5 - 2.5 P	(Scheda 728/2017) 2.32 2021
3990.3	-- Boa "P03"	43 59.5 FI Y 4s 12 52.1	3	3	Ci segnale speciale ☒	0.5 - 3.5 P	(Scheda 45/2021) 19.24 2017
3990.5	PESARO -- Boa "P04"	43 59.7 FI (2) Y 6s 12 49.5	3	3	Ci segnale speciale ☒	0.5 - 1.5 - 0.5 - 3.5 P	(Scheda 728/2017) 24.32 2018
3990.6	-- Boa "P02"	44 00.5 FI Y 3s 12 49.2	3	3	Ci segnale speciale ☒	0.5 - 2.5 P	(Scheda 1566/2018) 24.32 2018
3993	PESARO - Installazioni per idrocarburi -- GIULIA 1	44 07.9 Mo(U) W 15s 12 45.2 Horn Mo(U) 45s	...	5	P.ma 15	P	(Scheda 1566/2018) 7.44 2021
3993.5	-- REGINA 1	44 06.2 Mo(U) W 15s 12 50.1 Horn Mo(U) 30s	...	5	P.ma 24	P	(Scheda 236/2021) 7.44 2021
3993.7	-- REGINA	44 06.3 2 Mo(U) W 15s 12 50.4 2 Mo(U) R 15s Horn Mo(U) 30s	...	5 5	P.ma 60	2 FOA P	(Scheda 236/2021) 7.44 2021
3996.1	CATTOLICA - Boa "A"					soppresso	(Scheda 236/2021) 20.38 2019
3996.2	CATTOLICA - Boa "B"					soppresso	(Scheda 1328/2019) 20.38 2019
3996.3	- Boa "C"					soppresso	(Scheda 1328/2019) 20.38 2019
3996.4	- Boa "D"					soppresso	(Scheda 1328/2019) 20.38 2019
3997	CATTOLICA - Molo di Levante -- Estr	43 58.3 FI R 3s 12 45.1	10	8	C/Ris rossa 6	1 - 2 P	(Scheda 1328/2019) 20.38 2019
4002.5	RICCIONE - Impianto di mitilicoltura	44 01.5 FI Y 3s 12 43.3	2	4	Boa ci segnale speciale ☒	0.5 - 2.5 P	(Scheda 1873/2017) 7.65 2018

4003	- Impianto di mitilicoltura	44 03.4 FI Y 2.5s 12 40.4	...	5	Boa ci segnale speciale ⊗	⊗ P	7.65 2018	
								(Scheda 1873/2017)
4003.1	- Impianto di itticoltura	44 04.2 FI(2) Y 10s 12 40.9	2	4	Boa ci segnale speciale ⊗	1 - 2 - 1 - 6 P	7.65 2018	
								(Scheda 1873/2017)
4003.2	- Impianto di molluscoltura	44 03.1 FI(3) Y 9s 12 41.8	2	3	Boa ci segnale speciale ⊗	0.5 - 1.5 - 0.5 - 1.5 - 0.5 - 4.5 ⊗ P	7.65 2018	
								(Scheda 1873/2017)
4004.5	RIMINI - Boa	44 04.4 FI Y 3s 12 35.7	1.8	3	Ci segnale speciale ⊗	0.5 - 2.5 Segnala una condotta sottomarina P	2.32 2021	
								(Scheda 2598/2020)
4006.3 E2395	RIMINI - Banchina Molo di Levante -- Barriera frangiflutti, estr	44 04.9 FI R 3s 12 34.6 Horn Mo(W) 48s	10	8 3	C/Ris rossi 6	1 - 2 Nautofono posizionato su palo di altezza 4,8 m. ad una distanza di circa 5 m. dal fanale rosso - P	20.38 2019	
								(Scheda 744/2019)
4007 E2397	- Banchina Darsena Turistica, spigolo	44 04.7 FI G 3s 12 34.5	7	8	C/Ris verdi 6	1 - 2	22.25 2021	
								(Scheda 1915/2021)
4009 E7512.03	- Installazioni per idrocarburi -- BENEDETTA 1	44 10.8 Mo(U) W 15s 12 34.9 Mo(U) R 15s Horn Mo(U) 30s	...	10 10 2	P.ma 20	P	7.44 2021	
								(Scheda 236/2021)
4010 E7512	-- AZALEA A	44 10.3 2 Mo(U) R 15s 12 42.9 Horn Mo(U) 45s	...	5 2	P.ma 17	P	7.44 2021	
								(Scheda 236/2021)
4010.2 E7512.02	-- AZALEA B	44 10.0 4 Mo(U) W 15s 12 43.2 4 Mo(U) R 15s 3 Horn Mo(U) 45s	...	5 5 2	P.ma 42	6 FOA P	18.41 2021	
								(Scheda 1460/2021)
4011 E7514	-- ANTONELLA	44 12.9 2 Mo(U) W 15s 12 46.6 2 Mo(U) R 15s 2 Horn Mo(U) 45s	...	5 5 2	P.ma 50	4 FOA P	18.41 2021	
								(Scheda 1460/2021)
4012 E7513	-- ANEMONE CLUSTER	44 12.8 2 Mo(U) W 15s 12 42.3 Mo(U) R 15s Horn Mo(U) 45s	...	5 5 2	P.ma 41	2 FOA P	18.41 2021	
								(Scheda 1460/2021)
4012.5 E7513.2	-- ANEMONE B	44 13.8 2 Mo(U) W 15s 12 42.3 2 Mo(U) R 15s 2 Horn Mo(U) 45s	...	5 5 2	P.ma 20	6 FOA P	18.41 2021	
								(Scheda 1460/2021)













4014 E7501.01	-- CERVIA B	44 17.3 12 38.7	2 Mo(U) W 15s 2 Mo(U) R 15s 2 Horn Mo(U) 45s	...	5 5 2	P.ma	32	4 FOA P	(Scheda 1460/2021)	18.41 2021
4015 E7515	-- CERVIA A	44 17.7 12 38.3	2 Mo(U) W 15s 2 Mo(U) R 15s 2 Horn Mo(U) 45s	...	5 5 2	P.ma	50	6 FOA Forma un unico complesso con la piattaforma CERVIA CLUSTER P	(Scheda 1460/2021)	18.41 2021
4015.2	-- CERVIA CLUSTER	44 17.7 12 38.4	2 Mo(U) W 15s Horn Mo(U) 45s	...	5 2	P.ma	35	2 FOA Forma un unico complesso con la piattaforma CERVIA A P	(Scheda 1460/2021)	7.44 2021
4015.3	-- CERVIA K	44 17.7 12 38.3	2 Mo(U) W 15s 2 Mo(U) R 15s Horn Mo(U) 45s	...	10 3 2	P.ma	62	6 FOA Collegata con una passerella alla CERVIA A P	(Scheda 236/2021)	7.44 2021
4015.4 E7515.03	-- CERVIA C	44 18.1 12 38.4	2 Mo(U) W 15s 2 Mo(U) R 15s Horn Mo(U) 45s	...	5 5 2	P.ma	54	6 FOA P	(Scheda 236/2021)	18.41 2021
4016 E7516	-- ARIANNA A	44 18.4 12 37.7	2 Mo(U) W 15s 2 Mo(U) R 15s 2 Horn Mo(U) 45s	...	5 5 2	P.ma	32	4 FOA Forma un unico complesso con la piattaforma ARIANNA CLUSTER P	(Scheda 1460/2021)	18.41 2021
4016.2	-- ARIANNA CLUSTER	44 18.3 12 37.7	Mo(U) W 15s Horn Mo(U) 45s	...	5 2	P.ma	35	FOA Forma un unico complesso con la piattaforma ARIANNA A P	(Scheda 1460/2021)	7.44 2021
4016.3	RIMINI -- NAIDE	44 20.6 12 44.7	2 Mo(U) W 15s Horn Mo(U) 30s	...	10 2	P.ma	32	P	(Scheda 236/2021)	4.50 2022
4016.5 E7518	RIMINI -- MORENA 1	44 13.9 12 29.0	Mo(U) W 15s Horn Mo(U) 45s	...	5 2	Struttura	20	P	(Scheda 105/2022)	7.44 2021
4025	BELLARIA - <i>Boa meteoceanografica E1</i>	44 08.6 12 34.3	<i>FI(5) Y 20s</i>	2	3	<i>Segnale speciale</i> ☼		1 - 1 - 1 - 1 - 1 - 1 - 1 - 1 - 11 Segnala un sistema di monitoraggio P	(Scheda 236/2021)	26.28 2017
4026.6	- Impianti di mitilicoltura -- <i>Boa</i>	44 09.2 12 32.8	<i>FI(3) Y 9s</i>	3	3	<i>Ci segnale speciale</i> ☼		0.5 - 1.5 - 0.5 - 1.5 - 0.5 - 4.5 P	(Scheda 1876/2017)	25.51 2020
									(Scheda 2192/2020)	

4026.7	-- <i>Boa</i>	44 10.0 <i>FI Y 5s</i> 12 32.2	...	4	<i>Ci segnale speciale</i> ☞	0.5 - 4.5 P	25.51 2020	
								(Scheda 2192/2020)
4026.8	- Savignano a Mare	44 10.1 <i>FI Y 4s</i> 12 26.8		3	3	<i>PI segnale speciale</i> ☞	0.5 - 3.5 P Segnala il limite di una barriera costiera	6.89 2022
								(Scheda 452/2022)
4026.9 E2403	- Gatteo a Mare	44 10.7 <i>FI Y 3s</i> 12 26.2		2	3	<i>Meda segnale speciale</i> ☞	0.5 - 2.5 Segnala una condotta sottomarina P	6.21 2021
								(Scheda 410/2021)
	CESENATICO							
4029 E2405	- Molo E, estr	44 12.5 <i>FI R 5s</i> 12 24.3		8	8	<i>C/Ris rossi</i> 6	1 - 4 Fanale rotativo giallo 5m 4M sull'estr del molo segnala l'apertura/chiusura delle "Porte Vinciane"	17.45 2021
								(Scheda 1544/2021)
	CERVIA							
4031	-- <i>Boa</i>	44 16.2 <i>FI(2) W 9s</i> 12 21.7		2	3	<i>A fuso pericolo isolato</i> ♣	0.5 - 0.5 - 0.5 - 7.5 P	25.51 2020
								(Scheda 2292/2020)
	CERVIA							
4035.6	-- <i>Barriere sommerse e nidi artificiali</i>	44 22.7 <i>FI Y 3s</i> 12 27.0		3	4	<i>Boa a fuso segnale speciale</i> ☞	0.5 - 2.5 P	8.52 2022
								(Scheda 781/2022)
	RAVENNA							
4035.7 E7518.58			soppresso	4.50 2022
								(Scheda 105/2022)
	- Installazioni per idrocarburi							
4036 E7518.5	-- P.C.M.SUD 1	44 20.9 <i>Mo(U) W 15s</i> 12 35.4 <i>Horn Mo(U) 30s</i>	...	5	2	<i>P.ma</i> 20	FOA: F R P	8.66 2019
								(Scheda 118/2019)
4036.5 E7518.55	-- P.C.M.SUD 2	44 22.1 <i>Mo(U) W 15s</i> 12 34.6 <i>Horn Mo(U) 30s</i>	...	5	2	<i>P.ma</i> 20	FOA: F R P	8.66 2019
								(Scheda 118/2019)
4037 E7518.6	-- AMELIA A	44 24.3 <i>Mo(U) W 15s</i> 12 39.6 <i>Horn Mo(U) 30s</i>	...	5	2	<i>P.ma</i> 50	FOA: F R P	8.66 2019
								(Scheda 118/2019)
4037.5 E7518.7	-- AMELIA B-C-D	44 24.4 <i>Mo(U) W 15s</i> 12 39.7 <i>Horn Mo(U) 30s</i>	...	5	2	<i>3 P.me</i> 57	FOA: F R Formano un unico complesso P	8.66 2019
								(Scheda 118/2019)
4037.6	-- <i>Boa Oceanografica "ODAS PB3"</i>						soppresso	6.89 2022
								(Scheda 583/2022)
4037.63	-- <i>Boa Ondametrica "ODAS"</i>						soppresso	6.89 2022
								(Scheda 583/2022)

4037.7 E7518.59	-- TEA	44 30.0 13 01.1	Mo(U) W 15s Mo(U) R 15s Horn Mo(U) 30s	...	12 3 2	P.ma 	32	FOA: F R P	8.66 2019
									(Scheda 118/2019)
4038 E7522	-- TERMINALE N.4	44 27.5 12 31.3	Mo(U) W 15s Horn Mo(U) 30s	...	6 2	P.ma rotante str bianche e rosse	6	Racon: Mo(U) P	8.66 2019
									(Scheda 118/2019)
4038.5	-- GARIBALDI D	44 28.6 12 32.8	Mo(U) W 15s	...	5	P.ma	30	P	8.66 2019
									(Scheda 118/2019)
4039	-- GARIBALDI B	44 29.2 12 31.9	Mo(U) W 15s Horn Mo(U) 30s	...	5 2	P.ma	50	FOA: F R P	8.66 2019
									(Scheda 118/2019)
4039.2	-- GARIBALDI A-T-CLUSTER	44 31.4 12 30.7	Mo(U) W 15s Horn Mo(U) 30s	...	5 2	3 P.me	50	FOA: F R Formano un unico complesso P	8.66 2019
									(Scheda 118/2019)
4039.4	-- GARIBALDI C	44 31.9 12 30.9	Mo(U) W 15s Horn Mo(U) 30s	...	5 2	P.ma	62	FOA: F R P	8.66 2019
									(Scheda 118/2019)
4039.5 E7530.5	-- GARIBALDI K	44 31.9 12 30.9	Mo(U) W 15s Horn Mo(U) 30s	...	5 2	P.ma	56	FOA: F R P	8.66 2019
									(Scheda 118/2019)
4039.7 E7533.06	-- NAOMI PANDORA	44 41.3 12 50.9	Mo(U) W 15s	...	5	P.ma	55	P	8.66 2019
									(Scheda 118/2019)
4039.8 E7533.08	-- GUENDALINA	44 33.9 12 52.9	2 Mo(U) W 15s 2 Mo(U) R 15s 2 Horn Mo(U) 30s	...	10 5 2	P.ma	27	0.4 - 0.5 - 0.4 - 0.5 - 1.2 - 12 FOA: 3 F R P	8.66 2019
									(Scheda 118/2019)
4040	-- AGOSTINO A-CLUSTER	44 32.4 12 29.8	Mo(U) W 15s Horn Mo(U) 30s	...	5 2	2 P.me	50	FOA: F R Formano un unico complesso P	8.66 2019
									(Scheda 118/2019)
4040.2	-- AGOSTINO B	44 33.2 12 28.3	Mo(U) W 15s Horn Mo(U) 30s	...	5 2	P.ma	50	FOA: F R P	8.66 2019
									(Scheda 118/2019)
4041 E7533.1	-- P.C. 73	44 23.1 12 34.7	Mo(U) W 15s Horn Mo(U) 30s	...	5 2	P.ma	20	0.5 - 1 - 0.5 - 1 - 2 - 10 1-2-1-2-2-22 P	9.22 2022
									(Scheda 118/2019)
4042.4 E7533.2	-- P.C. 80	44 24.3 12 32.8	Mo(U) W 15s Horn Mo(U) 30s	...	5 2	P.ma	50	FOA: F R P	8.66 2019
									(Scheda 873/2022)
4042.43	-- <i>Boa ISWEC</i>	44 24.2 12 32.6	<i>FI(5) Y 20s</i>	3	3	<i>Galleggiante rettangolare con asta giallo ☼</i>		1 - 1 - 1 - 1 - 1 - 1 - 1 - 1 - 11 Sistema di produzione di energia dal moto ondoso - P <i>موتور</i>	1.42 2022
									(Scheda 118/2019)
									(Scheda 2659/2021)

4042.45	-- <i>Boa ondametrica</i>							soppresso	6.89 2022
									(Scheda 584/2022)
4042.5 E7533.3	-- P.C. 80 bis	44 25.4 12 31.3	Mo(U) W 15s Horn Mo(U) 30s	...	5 2	P.ma		FOA: F R P	8.66 2019
									(Scheda 118/2019)
4043.2 E7533.4	-- P.C.M.E.- C.	44 23.5 12 33.6	Mo(U) W 15s Horn Mo(U) 30s	...	5 2	P.ma		FOA: F R P	8.66 2019
									(Scheda 118/2019)
4043.5 E7519	-- ANTARES 1	44 23.7 12 26.6	Mo(U) W 15s	...	5	P.ma		FOA: F R P	8.66 2019
									(Scheda 118/2019)
4044 E7519.3	-- ANGELA CLUSTER	44 23.5 12 20.7	Mo(U) W 15s Horn Mo(U) 30s	...	5 2	P.ma		FOA: F R P	8.66 2019
									(Scheda 118/2019)
4044.5 E7519.38	-- ANGELA ANGELINA	44 23.4 12 20.6	Mo(U) W 15s	...	5	P.ma		FOA: F R P	8.66 2019
									(Scheda 118/2019)
4047 E7519.6	-- DIANA	44 26.5 12 25.6	Mo(U) W 15s Horn Mo(U) 30s	...	5 2	P.ma		FOA: F R P	8.66 2019
									(Scheda 118/2019)
4048 E7520.1	-- Terminale marino PIR PETROLI	44 27.8 12 23.9	2 Mo(U) W 15s 2 Mo(U) R 15s Horn Mo(U) 30s	...	6 3 2	P.ma		P	8.66 2019
									(Scheda 118/2019)
4049 E7520	-- TERMINALE N.1 (Isola raffinazione)	44 28.6 12 21.8	FI(2) W 5s Horn Mo(O) 45s	...	8 3	PI/Struttura fsc bianche e rosse	10	0.5 - 1 - 0.5 - 3 P (T): Spento - Sostituito da due boe segnale speciale Iso Y 1s 5M	11.38 2020
									(Scheda 754/2020)
4050 E7520.2	-- ARMIDA	44 28.8 12 27.2	Mo(U) W 15s Horn Mo(U) 30s	...	5 2	P.ma		FOA: F R Racon: Mo(U) P	8.66 2019
									(Scheda 118/2019)
4050.5 E7520.25	-- ARMIDA 1	44 28.5 12 27.3	Mo(U) W 15s	...	5	P.ma		FOA: F R P	8.66 2019
									(Scheda 118/2019)
4052 E7523	-- P.C.M.W. B - C	44 30.7 12 22.5	Mo(U) W 15s Horn Mo(U) 30s	...	5 2	2 P.me	55	FOA: F R Formano un unico complesso P	8.66 2019
									(Scheda 118/2019)
4052.2 E7524	RAVENNA -- P.C.M.W. A - T	44 30.7 12 21.6	Mo(U) W 15s Horn Mo(U) 30s	...	5 2	2 P.me	55	FOA: F R Formano un unico complesso P (T): Spento 2019-02 (T): Horn spento 2019-02	8.66 2019
									(Scheda 118/2019)

RAVENNA									
<i>- Allevamento di molluschi</i>									
4052.7	-- <i>Boa "P01"</i>	44 22.0 12 25.8	<i>FI(2) Y 6s</i>	3	3	<i>A fuso segnale speciale</i> ⌘	0.5 - 1 - 0.5 - 4 P	5.24 2020	
									(Scheda 308/2020)
4052.71	-- <i>Boa "P03"</i>	44 21.7 12 26.8	<i>FI(2) Y 6s</i>	3	3	<i>A fuso segnale speciale</i> ⌘	0.5 - 1 - 0.5 - 4 P	5.24 2020	
									(Scheda 308/2020)
4054.5	-- <i>Boa</i>	44 29.7 12 21.6	<i>AI Oc BuY 3s</i>	5	4	<i>Ci str gialle e blu mir +</i> <i>gialla</i>	1 - 0.5 - 1 - 0.5 P (T): Asportata 2021-04	10.49 2021	
									(Scheda 805/2021)
<i>- Canaletta navigabile in avamposto</i>									
4058.3	-- <i>Boa N.4</i>	44 29.8 12 18.3	<i>Iso G 2s</i>	...	3	<i>Laterale dritta</i> ↑	 P (T): Spento	11.38 2020	
									(Scheda 832/2020)
4058.4	-- <i>Boa N.3</i>	44 29.7 12 18.4	<i>Iso R 2s</i>	...	3	<i>Laterale sinistra</i> □	 P	14.41 2019	
									(Scheda 941/2019)
4058.5	-- <i>Boa N.2</i>	44 29.7 12 18.0	<i>Iso G 2s</i>	...	3	<i>Laterale dritta</i> ↑	 P	14.41 2019	
									(Scheda 941/2019)
4058.6	-- <i>Boa N.1</i>	44 29.7 12 18.1	<i>Iso R 2s</i>	...	3	<i>Laterale sinistra</i> □	 P	14.41 2019	
									(Scheda 941/2019)
<i>- Bacino d'evoluzione per navi da crociera</i>									
4058.7	-- <i>Boa</i>	44 29.6 12 17.7	<i>Iso R 2s</i>	2	3	<i>Laterale sinistra</i> □	 P	25.18 2017	
									(Scheda 1784/2017)
4058.73	-- <i>Boa</i>	44 29.8 12 17.6	<i>Iso G 2s</i>	2	3	<i>Laterale dritta</i> ↑	 P	25.18 2017	
									(Scheda 1784/2017)
4058.83	-- <i>Briccola</i> E2423.5	44 29.8 12 17.5	<i>Iso G 2s</i>	2	...	<i>Laterale dritta</i> ↑	P	25.18 2017	
									(Scheda 1784/2017)
RAVENNA									
<i>- Penisola Trattaroli</i>									
4060.9	-- P01 E2417.851	44 28.7 12 15.8	<i>FI(2) R 6s</i>	3	3	<i>Meda laterale sinistra</i> □	1 - 1 - 1 - 3 P	23.28 2021	
									(Scheda 2131/2021)
4060.91	-- P02	44 28.6 12 15.8	<i>FI(2) R 6s</i>	3	3	<i>Meda laterale sinistra</i> □	1 - 1 - 1 - 3 P	23.28 2021	
									(Scheda 2131/2021)
4060.92	-- P03	44 28.6 12 15.8	<i>FI(2) R 6s</i>	3	3	<i>Meda laterale sinistra</i> □	1 - 1 - 1 - 3 P	23.28 2021	
									(Scheda 2131/2021)

4060.93	-- P04	44 28.6 FI(2) R 6s 12 15.8	3	3	Meda laterale sinistra 	1 - 1 - 1 - 3 P	23.28 2021
4060.94	-- P05	44 28.6 FI(2) R 6s 12 15.7	3	3	Meda laterale sinistra 	1 - 1 - 1 - 3 P	(Scheda 2131/2021) 23.28 2021
4060.95	-- P06	44 28.5 FI(2) R 6s 12 15.7	3	3	Meda laterale sinistra 	1 - 1 - 1 - 3 P	(Scheda 2131/2021) 23.28 2021
4060.96	-- P07	44 28.5 FI(2) R 6s 12 15.7	3	3	Meda laterale sinistra 	1 - 1 - 1 - 3 P	(Scheda 2131/2021) 23.28 2021
4060.97	-- P08	44 28.5 FI(2) R 6s 12 15.7	3	3	Meda laterale sinistra 	1 - 1 - 1 - 3 P	(Scheda 2131/2021) 23.28 2021
4060.98	-- P09	44 28.5 FI(2) R 6s 12 15.7	3	3	Meda laterale sinistra 	1 - 1 - 1 - 3 P	(Scheda 2131/2021) 23.28 2021
4060.99	-- P10	44 28.4 FI(2) R 6s 12 15.6	3	3	Meda laterale sinistra 	1 - 1 - 1 - 3 P	(Scheda 2131/2021) 23.28 2021
4060.991	-- P11	44 28.4 FI(2) R 6s 12 15.6	3	3	Meda laterale sinistra 	1 - 1 - 1 - 3 P	(Scheda 2131/2021) 23.28 2021
4060.992	-- P12	44 28.4 FI(2) R 6s 12 15.6	3	3	Meda laterale sinistra 	1 - 1 - 1 - 3 P	(Scheda 2131/2021) 23.28 2021
4060.993	-- P13	44 28.4 FI(2) R 6s 12 15.6	3	3	Meda laterale sinistra 	1 - 1 - 1 - 3 P	(Scheda 2131/2021) 23.28 2021
4060.994	-- P14	44 28.4 FI(2) R 6s 12 15.6	3	3	Meda laterale sinistra 	1 - 1 - 1 - 3 P	(Scheda 2131/2021) 23.28 2021
4060.995	-- P15	44 28.3 FI(2) R 6s 12 15.6	3	3	Meda laterale sinistra 	1 - 1 - 1 - 3 P	(Scheda 2131/2021) 23.28 2021
4060.996	-- P16	44 28.3 FI(2) R 6s 12 15.5	3	3	Meda laterale sinistra 	1 - 1 - 1 - 3 P	(Scheda 2131/2021) 23.28 2021
4060.997	-- P17	44 28.3 FI(2) R 6s 12 15.5	3	3	Meda laterale sinistra 	1 - 1 - 1 - 3 P	(Scheda 2131/2021) 23.28 2021
4060.998	-- P18	44 28.3 FI(2) R 6s 12 15.5	3	3	Meda laterale sinistra 	1 - 1 - 1 - 3 P	(Scheda 2131/2021) 23.28 2021
4060.999	-- P19	44 28.2 FI(2) R 6s 12 15.5	3	3	Meda laterale sinistra 	1 - 1 - 1 - 3 P	(Scheda 2131/2021) 23.28 2021
							(Scheda 2131/2021)

RAVENNA

- Canale Piombone

4061	-- Briccola	soppresso	1.31 2020
4061.2	-- Briccola	soppresso	(Scheda 1618/2019) 1.31 2020
4061.22	-- Briccola	soppresso	(Scheda 1618/2019) 1.31 2020
4061.23	-- Briccola	soppresso	(Scheda 1618/2019) 1.31 2020
4061.24	-- Briccola	soppresso	(Scheda 1618/2019) 1.31 2020
4061.25	-- Briccola	soppresso	(Scheda 1618/2019) 1.31 2020
4061.26	-- Briccola	soppresso	(Scheda 1618/2019) 1.31 2020
4061.27	-- Briccola	soppresso	(Scheda 1618/2019) 1.31 2020
4061.28	-- Briccola	soppresso	(Scheda 1618/2019) 1.31 2020
4061.29	-- Briccola	soppresso	(Scheda 1618/2019) 1.31 2020
4061.3	-- Meda elastica	soppresso	(Scheda 1618/2019) 1.31 2020
4061.32	-- Briccola	soppresso	(Scheda 1618/2019) 1.31 2020
4061.33	-- Meda elastica	soppresso	(Scheda 1618/2019) 1.31 2020
4061.34	-- Briccola	soppresso	(Scheda 1618/2019) 1.31 2020
4061.35	-- Briccola	soppresso	(Scheda 1618/2019) 1.31 2020
4061.36	-- Briccola	soppresso	(Scheda 1618/2019) 1.31 2020
			(Scheda 1618/2019)

4061.37	-- Briccola	soppresso	1.31 2020
4061.38	-- Briccola	soppresso	(Scheda 1618/2019) 1.31 2020
4061.39	-- Briccola	soppresso	(Scheda 1618/2019) 1.31 2020
4061.4	-- Briccola	soppresso	(Scheda 1618/2019) 1.31 2020
4061.41	-- Briccola	soppresso	(Scheda 1618/2019) 1.31 2020
4061.42	-- Briccola	soppresso	(Scheda 1618/2019) 1.31 2020
4061.43	-- Briccola	soppresso	(Scheda 1618/2019) 1.31 2020
4061.44	-- Briccola	soppresso	(Scheda 1618/2019) 1.31 2020
4061.45	-- Briccola	soppresso	(Scheda 1618/2019) 1.31 2020
4061.46	-- Briccola	soppresso	(Scheda 1618/2019) 1.31 2020
4061.47	-- Briccola	soppresso	(Scheda 1618/2019) 1.31 2020
4061.48	-- Briccola	soppresso	(Scheda 1618/2019) 1.31 2020
4061.49	-- Briccola	soppresso	(Scheda 1618/2019) 1.31 2020
4061.5	-- Briccola	soppresso	(Scheda 1618/2019) 1.31 2020
4061.51	-- Briccola	soppresso	(Scheda 1618/2019) 1.31 2020
4061.52	-- Briccola	soppresso	(Scheda 1618/2019) 1.31 2020
4061.53	-- Briccola	soppresso	(Scheda 1618/2019) 1.31 2020
			(Scheda 1618/2019)

4061.54	-- Briccola	soppresso	1.31 2020
4061.55	-- Briccola	soppresso	(Scheda 1618/2019) 1.31 2020
4061.56	-- Briccola	soppresso	(Scheda 1618/2019) 1.31 2020
4061.57	-- Briccola	soppresso	(Scheda 1618/2019) 1.31 2020
4061.58	-- Briccola	soppresso	(Scheda 1618/2019) 1.31 2020
4061.59	-- Briccola	soppresso	(Scheda 1618/2019) 1.31 2020
4061.6	-- Briccola	soppresso	(Scheda 1618/2019) 1.31 2020
4061.61	-- Briccola	soppresso	(Scheda 1618/2019) 1.31 2020
4061.62	-- Briccola	soppresso	(Scheda 1618/2019) 1.31 2020
4061.63	-- Briccola	soppresso	(Scheda 1618/2019) 1.31 2020
4061.64	-- Briccola	soppresso	(Scheda 1618/2019) 1.31 2020
4061.65	-- Briccola	soppresso	(Scheda 1618/2019) 1.31 2020
4061.66	-- Briccola	soppresso	(Scheda 1618/2019) 1.31 2020
4061.67	-- Briccola	soppresso	(Scheda 1618/2019) 1.31 2020
4061.68	-- Briccola	soppresso	(Scheda 1618/2019) 1.31 2020
4061.69	-- Briccola	soppresso	(Scheda 1618/2019) 1.31 2020
4061.7	-- Briccola	soppresso	(Scheda 1618/2019) 1.31 2020
			(Scheda 1618/2019)

4061.71	-- Briccola						soppresso	1.31 2020
4061.72	-- Briccola						soppresso	(Scheda 1618/2019) 1.31 2020
4061.73	-- Briccola						soppresso	(Scheda 1618/2019) 1.31 2020
4061.74	-- Briccola						soppresso	(Scheda 1618/2019) 1.31 2020
4061.75	-- Briccola						soppresso	(Scheda 1618/2019) 1.31 2020
4061.76	-- Briccola						soppresso	(Scheda 1618/2019) 1.31 2020
4061.77	-- Briccola						soppresso	(Scheda 1618/2019) 1.31 2020
4061.78	-- Briccola						soppresso	(Scheda 1618/2019) 1.31 2020
4061.79	-- Briccola						soppresso	(Scheda 1618/2019) 1.31 2020
								(Scheda 1618/2019)
	CASALBORSETTI							
4061.8 E2425.92	- Fanale Nord	44 33.2 12 17.1	FIG 5s	5	3	PI verde	1 - 4 P	3.57 2022
								(Scheda 5/2022)
4061.81 E2425.9	- Fanale Sud	44 33.2 12 17.1	FI R 5s	5	3	PI rosso	1 - 4 P	3.57 2022
								(Scheda 5/2022)
	RAVENNA							
	- Canale Piombone							
4061.82	-- Briccola						soppresso	1.31 2020
4061.83	-- Briccola						soppresso	(Scheda 1618/2019) 1.31 2020
4061.84	-- Briccola						soppresso	(Scheda 1618/2019) 1.31 2020
4061.85	-- Briccola						soppresso	(Scheda 1618/2019) 1.31 2020
4061.86	-- Briccola						soppresso	(Scheda 1618/2019) 1.31 2020
								(Scheda 1618/2019)

4061.87	-- Briccola					soppresso	1.31 2020	(Scheda 1618/2019)
RAVENNA								
- Penisola Trattaroli								
4061.9	-- P01	soppresso	20.55 2021	(Scheda 1901/2021)
4061.91	-- P02	soppresso	20.55 2021	(Scheda 1901/2021)
4061.92	-- P03	soppresso	20.55 2021	(Scheda 1901/2021)
4061.93	-- P04	soppresso	20.55 2021	(Scheda 1901/2021)
4061.94	-- P05	soppresso	20.55 2021	(Scheda 1901/2021)
4061.95	-- P06	soppresso	20.55 2021	(Scheda 1901/2021)
4061.96	-- P07	soppresso	20.55 2021	(Scheda 1901/2021)
4061.97	-- P08	soppresso	20.55 2021	(Scheda 1901/2021)
4061.98	-- P09	soppresso	20.55 2021	(Scheda 1901/2021)
4061.99	-- P10	soppresso	20.55 2021	(Scheda 1901/2021)
4061.991	-- P11	soppresso	20.55 2021	(Scheda 1901/2021)
4061.992	-- P12	soppresso	20.55 2021	(Scheda 1901/2021)
4061.993	-- P13	soppresso	20.55 2021	(Scheda 1901/2021)
4061.994	-- P14	soppresso	20.55 2021	(Scheda 1901/2021)
4061.995	-- P15	soppresso	20.55 2021	(Scheda 1901/2021)

4061.996	-- P16	soppresso		20.55 2021
4061.997	-- P17	soppresso	(Scheda 1901/2021)	20.55 2021
4061.998	-- P18	soppresso	(Scheda 1901/2021)	20.55 2021
4061.999	-- P19	soppresso	(Scheda 1901/2021)	20.55 2021
								(Scheda 1901/2021)	
	GORO								
	- Canale d'accesso								
4070.2	-- Meda fissa	44 47.4 E2431.3	FI R 5s 12 16.7	...	6	PI laterale sinistro □	1 - 4 P (T): Spento 2019-05		11.26 2019
4070.3	-- Meda fissa	44 48.0 E2431.6	FI R 3s 12 16.6	...	6	PI laterale sinistro □	0.5 - 2.5 P (T): Spento 2018-03	(Scheda 697/2019)	8.26 2018
4070.4	-- Meda fissa	44 47.4 E2431.5	FI(2) W 10s 12 16.5 Horn Mo(K) 48s	6	9	Ca di cemento/P.ma 5	1 - 2 - 1 - 6 4 - 2 - 2 - 2 - 4 - 34 P (T): Asportata 2019-05	(Scheda 532/2018)	11.26 2019
4070.6	-- Meda fissa	44 48.9 E2431.8	FI R 2s 12 17.2	6	6	Ca di cemento/P.ma 5	0.5 - 1.5 P (T): Spento 2018-03	(Scheda 696/2019)	8.26 2018
								(Scheda 532/2018)	
	SACCA DI SCARDOVARI								
	- Impianti di mitilicoltura								
4074.15	-- <i>Boa V4</i>	44 48.2 12 29.2	FI Y 4s	3	4	<i>Segnale speciale</i> ✂	0.5 - 3.5 P		24.33 2020
4074.25	-- <i>Boa V1</i>	44 49.5 12 29.5	FI Y 3s	3	4	<i>Segnale speciale</i> ✂	0.5 - 2.5 P	(Scheda 2214/2020)	24.33 2020
								(Scheda 2214/2020)	
	PUNTA DELLA MAESTRA								
4080	- ISABELA SOUTH	44 57.5 13 09.2	Mo(U) W 15s Mo(U) R 15s Horn Mo(U) 30s	...	W 10 R 10	P.ma	P		15.43 2021
4081	- ISABELA NORTH	44 58.8 13 08.0	Mo(U) W 15s Mo(U) R 15s Horn Mo(U) 30s	...	W 10 R 10	P.ma	P	(Scheda 1308/2021)	15.43 2021
								(Scheda 1308/2021)	

4084 E2440	- Faro (AEROM)	44 58.1 12 31.8	FI(3) W 20s	47	25	Tci bianca 45	0.2 - 3.8 - 0.2 - 3.8 - 0.2 - 11.8 IRA 10M: FI(3) W 20s (0.5 - 3 - 0.5 - 3 - 0.5 - 12.5) AIS MMSI 992471120 Sei gruppi di 4 F R (FOA) su ciminiera, alta 250m, circa 2M ad WSW	24.33 2020
4092 E2441	- Meda elastica	44 57.8 12 35.4	Q(3) W 10s	4	6	Cardinale E ⚡	سدر	(Scheda 2085/2020) 14.26 2018
(Scheda 606/2018)								
LAGUNA DI BARBAMARCO								
- Porto peschereccio Pila di Porto Tolle								
4092.87	-- Molo, a dritta entrando	44 58.8 12 28.7	FI G 3s	6	3	PI verde	0.5 - 2.5 P	15.38 2018
(Scheda 993/2018)								
4093.4	- Impianti di mitilicoltura -- <i>Boa V5</i>	45 00.8 12 31.5	<i>FI Y 4s</i>	3	3	<i>Segnale speciale</i> ⚡	0.5 - 3.5 P (T): Asportata 2017-11	25.18 2017
4093.5	-- <i>Boa V6</i>	45 00.3 12 31.0	<i>FI Y 4s</i>	3	3	<i>Segnale speciale</i> ⚡	0.5 - 3.5 P	(Scheda 1828/2017) 25.18 2017
(Scheda 1828/2017)								
PORTO LEVANTE								
- Terminale LNG								
4095 E2444.7	-- Meda	45 05.1 12 35.3	FI(5) Y 20s	6	5	Gialla	1 - 1 - 1 - 1 - 1 - 1 - 1 - 1 - 1 - 1 - 1 Segnala un terminal di rigassificazione P (T): Asportata 2016-02	2.22 2018
(Scheda 1961/2017)								
4098.9	- Impianti di mitilicoltura -- <i>P 3</i>	45 04.1 12 22.5	<i>FI Y 3s</i>	2	3	<i>Boa segnale speciale</i> ⚡	0.5 - 2.5 P (T): Asportata 2016-04	26.28 2017
(Scheda 1805/2017)								
FIUME ADIGE								
- Installazioni per idrocarburi								
4102 E7555	-- Campo ADA	45 11.0 12 35.5	Mo(U) W 15s Horn Mo(U) 30s	25	10	3 P.me	P	23.28 2021
(Scheda 2144/2021)								
PORTO DI BRONDOLO								
4103 E2447	- Pontile S, estr	45 11.1 12 19.1	FI(2) R 6s	4	3	Sost rosso	0.5 - 1.5 - 0.5 - 3.5 P	2.32 2021
4103.3 E2448	- Pontile N, estr	45 11.3 12 19.1	FI(2) G 6s	4	3	Sost verde	0.5 - 1.5 - 0.5 - 3.5 P	(Scheda 16/2021) 2.32 2021
(Scheda 16/2021)								
CHIOGGIA								
- Canale esterno								
4111 E2455.4	-- <i>Boa</i>	45 14.0 12 18.6	FI G 3s	3	5	Ci verde ↑	0.5 - 2.5	25.51 2020
(Scheda 2232/2020)								

4111.3 E2454.5	-- Boa	45 13.8 12 18.6	FI R 3s	3	5	Ci rossa □	0.5 - 2.5 ↘	25.51 2020
4112.3 E2454	-- Meda elastica						soppresso	(Scheda 2232/2020) 25.51 2020
4118 E2458	- Canale S. Domenico, a sinistra entrando	45 13.4 12 17.0	F R	9	3	PI rosso	(T): Spento 2021-07	(Scheda 2284/2020) 17.45 2021
4118.8 E2458.1	- Diga delle Saline, estr	45 13.5 12 17.0	F Y	PI	P (T): Spento 2015-08	(Scheda 1553/2021) 4.39 2018
4118.9 E2457.5	-- Darsena delle Saline - Sporting Club Marina di Chioggia -- A dritta entrando --- Meda	45 13.6 12 16.6	Non approvato: FI G 5s (1 - 4) 4M ↑ - P	(Scheda 78/2018) 20.21 2018
4118.93 E2457	-- A sinistra entrando --- Meda	45 13.6 12 16.6	Non approvato: FI R 5s (1 - 4) 4M □ - P	(Scheda 1259/2018) 20.21 2018
4120 E2462	MALAMOCCO - Piattaforma oceanografica	45 18.8 12 30.8	Mo(U) W 15s Horn Mo(U) 30s	...	8 2	...	FOA su sommità P	(Scheda 1259/2018) 6.33 2018
4121	- <i>Boa ondamentrica</i>						soppresso	(Scheda 341/2018) 14.37 2020
4133 E2465.4	- Meda elastica	45 19.5 12 22.1	FI(2) R 6s	6	6	Laterale sinistra □	0.5 - 1 - 0.5 - 4	(Scheda 1075/2020) 15.20 2019
4143.2 E2470	- Canale S. Leonardo -- Meda fissa	45 20.4 12 18.0	FI G 4s	6	8	Ca verde/P.ma	1 - 3	(Scheda 936/2019) 20.24 2020
4143.6 E2470.3	-- Meda fissa	45 20.6 12 16.4	FI(2) WR 10s	6	5	Ca rosso/P.ma	1 - 2 - 1 - 6 W 118 - 126 (8) sul Canale Petroli Malamocco - Porto Marghera R 126 - 118 (352)	(Scheda 1821/2020) 16.47 2021
4143.9 E2470.43	-- Meda fissa	45 20.8 12 16.1	Non Approvato: FI Y 2s (0.5 - 1.5) 8m 4M - Segnale speciale ٤ م - P	(Scheda 1057/2021) 14.37 2020
4143.93 E2470.46	-- Meda fissa	45 20.8 12 15.7	Non Approvato: LFI Y 6s (2 - 4) 4M - Segnale speciale ٤ م - P	(Scheda 980/2020) 14.37 2020
								(Scheda 980/2020)

4147.4 E2473	- Canale Petroli Malamocco - Porto Marghera -- Meda fissa	45 24.7 12 15.6	FI R 4s	6	5	Ca rosso/P.ma	1 - 3 (T): Spento 2021/07	17.45 2021
4149 E2473.4	-- Meda fissa	45 25.9 12 15.5	FI(3) R 10s	6	5	Ca rosso/P.ma	1 - 1 - 1 - 1 - 1 - 5 (T): Spento 2020-11	(Scheda 1554/2021) 25.51 2020
4152 E2480	VENEZIA - Porto di Lido, diga N, estr	45 25.4 12 26.2	LFI(2) W 12s	26	15	Pagoda, a scacchi bianchi e neri verso il largo 25	2 - 2 - 2 - 6 IRA 11M Circa 6.8M ad WNW, su due antenne alte 96m: FOA FI R 2.5s	25.51 2020
4185 E2488.7	- Meda elastica	45 26.0 12 23.9	FI R 2s	6	5	Laterale sinistra □	0.5 - 1.5 ⌋ (T): Asportata 2019-02	(Scheda 2291/2020) 5.32 2019
4185.2 E2488.8	- Meda elastica	45 26.1 12 24.0	FI(3) G 2s	6	5	Laterale dritta ↑	0.5 - 1.5 ⌋ (T): Asportata 2019-02	(Scheda 240/2019) 12.29 2019
4185.4 2488.83	- Porto Rifugio Treporti -- Ingresso lato Sud --- A sinistra entrando	45 26.0 12 25.2	FI R 3s	9	5	C/Ris rosso 6	0.5 - 2.5 (T): Spento 2019/02 P	(Scheda 742/2019) 5.32 2019
4185.5 2488.82	--- A dritta entrando	45 26.0 12 25.3	FI G 3s	9	5	C/Ris verde 6	0.5 - 2.5 (T): Spento 2019/02 P	(Scheda 213/2019) 5.32 2019
4185.7 2488.9	-- Ingresso lato Nord --- A sinistra entrando	45 26.5 12 25.2	FI(2) R 6s	9	5	C/Ris rosso 6	0.5 - 1.5 - 0.5 - 3.5 (T): Spento 2019/02 P	(Scheda 213/2019) 5.32 2019
4185.8 2488.85	--- A dritta entrando	45 26.5 12 25.2	FI(2) G 6s	9	5	C/Ris verde 6	0.5 - 1.5 - 0.5 - 3.5 (T): Spento 2019/02 P	(Scheda 213/2019) 5.32 2019
4204 E2490.4	- Canale di San Nicolò -- Briccola	45 26.0 12 22.7	<i>Non Approvato: F G 1M - P</i>	1.28 2019
4224 E2490.8	-- Meda elastica	45 25.6 12 22.5	FI(3) Y 10s	6	5	Segnale speciale ✂	0.5 - 1.5 - 0.5 - 1.5 - 0.5 - 5.5 ⌋	(Scheda 1727/2018) 10.49 2021
								(Scheda 797/2021)

4230 E2491	-- Meda elastica	45 25.4 FI G 5s 12 22.2	6	5	Laterale dritta ↑	1 - 4 ↘ (T): sostituito da boa provvisoria FI.G.5s3m5M	10.49 2021
(Scheda 767/2021)							
4235.5 E2491.3	- Porticciolo Marina Vento -- A dritta entrando, estr	45 25.9 ... 12 22.0	<i>Non Approvato</i> : F G 10m 1M, T.ta verde - P	23.26 2018
(Scheda 1519/2018)							
4235.7 E2491.4	-- A sinistra entrando, estr	45 25.9 ... 12 22.0	<i>Non Approvato</i> : F R 10m 1M, T.ta rossa - P	20.38 2019
(Scheda 1351/2019)							
4238 E2496	- Canale di San Servolo -- Meda fissa	45 25.3 F R 12 21.3	8	2	PI rosso	P	19.40 2018
(Scheda 1259/2018)							
4238.2 E2496.2	-- Meda fissa	45 25.3 F G 12 21.2	8	2	PI verde	P	19.40 2018
(Scheda 1259/2018)							
VENEZIA LIDO							
4240.5	- Bacino di S. Marco -- Boa	45 25.9 FI Y 2s 12 20.4	3	3	Boa da ormeggio ✂	0.5 - 1.5 P	10.41 2020
(Scheda 635/2020)							
4240.6	-- Boa	45 25.9 FI Y 2s 12 20.6	3	3	Boa da ormeggio ✂	0.5 - 1.5 P	10.41 2020
(Scheda 635/2020)							
VENEZIA							
4241.5 E2499.8	- Canale Vittorio Emanuele -- A sinistra entrando					soppresso	12.29 2019
(Scheda 760/2019)							
4246 E2500.4	-- Meda fissa	45 26.9 FI G 5s 12 16.6	6	8	Ca verde/P.ma	1 - 4	20.21 2018
(Scheda 1259/2018)							
4249 E2500.7	-- Meda fissa	45 27.3 FI R 5s 12 15.8	6	8	Ca rosso/P.ma	1 - 4	20.21 2018
(Scheda 1259/2018)							
PIAVE VECCHIA							
4263	- Impianto di mitilicoltura -- Boa "A"					soppresso	17.45 2021
(Scheda 1648/2021)							
4263.3	-- Boa "B"					soppresso	17.45 2021
(Scheda 1648/2021)							
4263.4	-- Boa "C"					soppresso	17.45 2021
(Scheda 1648/2021)							

4263.5	-- <i>Boa "D"</i>						soppresso	17.45 2021
								(Scheda 1648/2021)
4264 E2504	- Faro	45 28.7 12 35.0	FI(4) W 20s	45	15	Tci bianca fsc nere/Ed 48	0.5 - 1.5 - 0.5 - 1.5 - 0.5 - 1.5 - 0.5 - 13.5 IRA8M AIS MMSI 992471122	26.28 2017
								(Scheda 1861/2017)
4265 E2504.2	- Foce fiume Sile -- Pennello a dritta entrando	45 28.7 12 35.1	FI(2) G 6s	5	4	PI laterale dritta ↑	0.3 - 1.7 - 0.3 - 3.7 P	15.43 2021
4265.2 E2504.3	-- Pennello a sinistra entrando	45 28.7 12 35.1	FI(2) R 6s	5	4	PI laterale sinistra □	0.3 - 1.7 - 0.3 - 3.7 P	25.33 2018
								(Scheda 1686/2018)
	CORTELLAZZO							
4266.3 E2505.2	- Molo, a dritta entrando	45 31.8 12 43.9	FI G 3s	7	4	PI verde 5	0.5 - 2.5 P	3.57 2022
4266.5 E2505.1	- Molo, a sinistra entrando	45 31.8 12 43.6	FI R 3s	7	4	PI rosso 5	0.5 - 2.5 P	3.57 2022
								(Scheda 141/2022)
	ERACLEA MARINA							
4267 E2505.5	- Darsena Mariclea -- Estr ponente	45 32.3 12 45.4	FI R 2s	...	4	Sost □ rossi	0.5 - 1.5 P	12.78 2018
								(Scheda 664/2018)
	CAORLE							
4271	- <i>Impianto di mitilicoltura</i>	45 31.9 12 51.3	FI Y 3s	2.5	4	<i>Boa segnale speciale</i> ✂	0.5 - 2.5 P	11.62 2018
								(Scheda 660/2018)
	PORTO FALCONERA							
4273	- Oasi Tegnue -- <i>Boa "A"</i>	45 35.5 12 55.6	FI Y 3s	3	3	<i>Segnale speciale</i> ✂	0.5 - 2.5 P	12.78 2018
4273.3	-- <i>Boa "C"</i>	45 35.0 12 56.9	FI Y 4s	3	3	<i>Segnale speciale</i> ✂	0.5 - 3.5 P	12.78 2018
								(Scheda 664/2018)
	PORTO BASELEGHE							
4275 E2510	- Canale d'ingresso -- Meda fissa	45 37.2 12 58.8	FI G 4s	4	4	PI bianco som verde	1 - 3 P	18.23 2018
4275.3 E2510.5	-- Meda fissa	45 37.1 12 58.7	FI R 4s	4	4	PI bianco som rossa	1 - 3 P	18.23 2018
								(Scheda 1078/2018)
								(Scheda 1078/2018)

4294.7 E2524.83	- Meda elastica	45 41.8 FI G 3s 13 15.1	4	4	PI laterale dritta ↑	0.5 - 2.5 P	17.45 2021
4294.8 E2524.82	- Meda elastica	45 41.8 FI R 3s 13 15.1	4	4	PI laterale sinistra □	0.5 - 2.5 P	(Scheda 1622/2021) 17.45 2021
4294.9 E2524.81	- Meda elastica	45 42.0 FI G 3s 13 15.1	4	4	PI laterale dritta ↑	0.5 - 2.5 P	(Scheda 1622/2021) 17.45 2021
4294.91 E2524.8	- Meda elastica	45 42.0 FI R 3s 13 15.0	4	4	PI laterale sinistra □	0.5 - 2.5 P	(Scheda 1622/2021) 17.45 2021
(Scheda 1622/2021)							
4295 E2524	PORTO BUSO - Meda fissa	45 43.1 FI(2) G 6s 13 15.0	8	4	Verde 6	0.5 - 1 - 0.5 - 4	5.33 2018
4298 E2524.7	- Diga E, estr	45 42.3 FI G 5s 13 15.2	4	4	PI verde	1 - 4 Prov	(Scheda 239/2018) 25.51 2020
(Scheda 2088/2020)							
4302	GRADO - <i>Boa</i>					soppresso	16.70 2019
(Scheda 1043/2019)							
4303.1 E2525.73	GRADO - Canale di Grado, lato W -- Briccola	45 40.1 FI R 3s 13 21.3	4	5	PI bianco fsc rossa	1 - 2 P	24.30 2019
(Scheda 1728/2019)							
4303.2 E2525.75	- Canale di Grado, lato E -- Briccola	45 40.0 FI G 3s 13 21.5	4	5	PI bianco fsc verde	1 - 2 P	24.30 2019
(Scheda 1728/2019)							
4303.3 E2525.9	- Canale di Grado, lato W -- Briccola	45 40.4 FI(2) R 10s 13 21.7	4	5	PI bianco fsc rossa	1 - 1.5 - 1 - 6.5 P	24.30 2019
(Scheda 1728/2019)							
4303.4 E2525.8	- Canale di Grado, lato E -- Briccola	45 40.3 FI(2) G 10s 13 21.8	4	5	PI bianco fsc verde	1 - 1.5 - 1 - 6.5 P	24.30 2019
(Scheda 1728/2019)							
4310 E2528	GRADO - Biforcazione fra i Canali di San Pietro d'Orio e di Grado	45 41.1 FI(2) R 6s 13 22.3	5	4	Tci. rosso/P.ma 6	0.5 - 1 - 0.5 - 4	15.43 2021
(Scheda 938/2019)							
4315 E2530	- Canale di Grado, sponda S	45 41.1 FI G 3s 13 22.5	5	3	Tci. verde/P.ma 5	1 - 2 VIS in un Set di 218 la cui bisettrice è diretta verso NNW	15.43 2021
(Scheda 938/2019)							

4326 E2537.5	- Terminale presa d'acqua -- Meda fissa	45 40.3 13 23.8	FI Y 3s	6	4	Segnale speciale ☼	0.3 - 2.7 ☼ P	16.70 2019
(Scheda 938/2019)								
4331	BANCO MULA DI MUGGIA - Meda oceanografica "PALOMA"	45 37.1 13 33.9	FI(3) Y 9s	6	5	Segnale speciale ☼	0.5 - 1 - 0.5 - 1 - 0.5 - 5.5 (T): Asportata P	6.89 2022
(Scheda 451/2022)								
4331.4	BANCO MULA DI MUGGIA - <i>Boa 4b</i>	45 40.3 13 29.9	Non Approvato: FI Y 4s (0.5 - 3.5) 3m 3M, Segnale speciale ☼ P	3.57 2022
(Scheda 2247/2021)								
4331.41	- <i>Boa 2a</i>	45 40.4 13 30.7	Non Approvato: FI Y 3s (0.5 - 2.5) 3m 3M, Segnale speciale ☼ P	3.57 2022
(Scheda 2247/2021)								
4339 E2544	MONFALCONE - Canale d'accesso -- <i>Meda elastica</i>	45 45.3 13 35.2	Non Approvato: FI(2) R 6s (0.5 - 1 - 0.5 - 4) 6m 4M, Laterale sinistra ☼ - P	12.33 2020
(Scheda 942/2020)								
4340 E2545	-- <i>Meda elastica</i>	45 45.4 13 35.3	Non Approvato: FI(2) G 6s (0.5 - 1 - 0.5 - 4) 6m 4M, Laterale destra ☼ - P	12.33 2020
(Scheda 942/2020)								
4344 E2546	- Centrale ENEL	45 47.8 13 32.7	4 F R (vert)	152 119 78 41	8	Ciminiera, parte sup fsc bianche e rosse 148	FOA P	1.36 2021
(Scheda 1984/2020)								
4357 E2547	DUINO - San Giovanni di Duino	45 46.4 13 35.5	FI(2) G 10s	5	4	Ca verde/P.ma 2	1 - 2 - 1 - 6 P	24.20 2017
(Scheda 1535/2017)								
4359	- Impianto mitilicoltura -- <i>EF1</i>	45 46.3 13 35.0	Non Approvato: FI(2) Y 10s 3m 2M, Boa cilindrica segnale speciale ☼ P	16.32 2020
(Scheda 1201/2020)								
4359.1	-- <i>EF2</i>	45 46.2 13 35.8	Non Approvato: FI(2) Y 10s 3m 2M, Boa cilindrica segnale speciale ☼ P	16.32 2020
(Scheda 1201/2020)								
4359.2	-- <i>EF3</i>	45 46.0 13 36.3	Non Approvato: FI Y 3s 3m 2M, Boa cilindrica segnale speciale ☼ P	16.32 2020
(Scheda 1201/2020)								

4359.3	-- G3	45 45.5 ... 13 36.3			<i>Non Approvato:</i> FI Y 3s 3m 2M, Boa cilindrica segnale speciale ☼ P	16.32 2020
								(Scheda 1201/2020)	
4359.4	-- G4	45 45.5 ... 13 35.5			<i>Non Approvato:</i> FI Y 3s 3m 2M, Boa cilindrica segnale speciale ☼ P	16.32 2020
								(Scheda 1201/2020)	
4359.5	-- EF5	45 45.8 ... 13 35.2			<i>Non Approvato:</i> FI Y 3s 3m 2M, Boa cilindrica segnale speciale ☼ P	16.32 2020
								(Scheda 1201/2020)	
	SISTIANA - Allevamento di molluschi								
4364.8	-- Boa	45 45.7 FI(2) Y 10s 13 37.8	...	2	Cn Segnale speciale ☼	P			26.49 2020
								(Scheda 2264/2020)	
4364.82	-- Boa	45 45.0 FI Y 3s 13 38.7	...	2	Cn Segnale speciale ☼	P			26.49 2020
								(Scheda 2264/2020)	
4365	-- Boa	45 44.8 FI Y 4s 13 39.1	...	2	Cn Segnale speciale ☼	P			26.49 2020
								(Scheda 2264/2020)	
4365.2	-- Boa	45 44.3 FI(2) Y 6s 13 39.8	...	2	Cn Segnale speciale ☼	P			26.49 2020
								(Scheda 2264/2020)	
	AURISINA								
4366.2	-- Boa	45 44.3 FI(2) Y 10s 13 39.9	...	2	Cn Segnale speciale ☼	P			26.49 2020
								(Scheda 2264/2020)	
4366.21	-- Boa	45 43.9 FI Y 3s 13 40.5	...	2	Cn Segnale speciale ☼	P			26.49 2020
								(Scheda 2264/2020)	
4366.22	-- Boa	45 43.8 FI Y 4s 13 40.5	...	2	Cn Segnale speciale ☼	P			26.49 2020
								(Scheda 2264/2020)	
4366.23	-- Boa	45 43.4 FI(2) Y 6s 13 41.1	...	2	Cn Segnale speciale ☼	P			26.49 2020
								(Scheda 2264/2020)	
	SANTA CROCE								
4367.2	-- Boa	45 43.3 FI(2) Y 10s 13 41.3	...	2	Cn Segnale speciale ☼	P			26.49 2020
								(Scheda 2264/2020)	
4367.21	-- Boa	45 42.6 FI Y 3s 13 42.2	...	2	Cn Segnale speciale ☼	P			26.49 2020
								(Scheda 2264/2020)	
	TRIESTE								
4416 E2563	- Bacino San Giusto, piastra d'ormeggio	45 39.1 FI Y 4s 13 45.7	4	3	PI giallo	0.5 - 3.5			3.49 2021
								(Scheda 159/2021)	

4446 E2557	- Meda elastica	45 38.6 FI Y 3s 13 40.9	5	5	Gialla		0.5 - 2.5 Segnala il terminale di una condotta sottomarina ☘ P (T): Spento 2018-08	19.40 2018	(Scheda 1274/2018)
4458 E2593.2	- Bacino Oleodotto Transalpino -- Canale d'accesso terminal SIOT --- Meda elastica	45 36.8 Q G 1s 13 44.3	2	3	Laterale dritta ↑		☘ P	23.33 2017	(Scheda 1592/2017)
4458.2 E2593.3	--- Meda elastica	45 36.8 FI R 3s 13 45.0	2	3	Laterale sinistra ☐		1 - 2 ☘ P	23.33 2017	(Scheda 1592/2017)
4458.3 E2593.4	--- Meda elastica	45 36.7 FI G 3s 13 44.9	2	3	Laterale dritta ↑		1 - 2 ☘ P	23.33 2017	(Scheda 1592/2017)
4458.4 E2593.5	--- Meda elastica	45 36.8 FI R 1.5s 13 45.7	2	3	Laterale sinistra ☐		0.5 - 1 ☘ P	23.33 2017	(Scheda 1592/2017)
4458.5 E2593.6	--- Meda elastica	45 36.6 FI G 1.5s 13 45.6	2	3	Laterale dritta ↑		0.5 - 1 ☘ P	23.33 2017	(Scheda 1592/2017)
4470.5 E2603	- VALLONE DI MUGGIA -- Porto Industriale --- Estr ENE del canale	45 36.8 Dir F WRG 13 48.8	10	10	PI color alluminio 9		059.3 G 063.3 W 064.3 R 069.3 Osc 059.3	5.33 2018	(Scheda 1970/2017)
4470.6 E2604	--- Pontile sul lato S dell'imboccatura	45 36.5 2 F G (vert) 13 48.1	6	3	PI verde 5		++ P (T): Spento 2018-08	19.40 2018	(Scheda 1274/2018)
4471 E2595	-- MUGGIA --- Molo E, estr	45 36.4 F R 13 46.0	7	3	PI rosso 5		++ P (T): Spento 2018-08	19.40 2018	(Scheda 1274/2018)
4476.3 E2594.1	-- PORTO SAN ROCCO --- Molo di sottoflutto, estr	45 36.6 FI R 5s 13 45.1	8	5	Sost rosso		0.5 - 4.5 P (T): Spento 2018-08	19.40 2018	(Scheda 1274/2018)
4492.2	ANKARAN - Sv Katarina, lato N, estr	45 34.3 FI(2) R 8s 13 44.5	6	3	PI rosso			3.47 2020	(Scheda 1951/2019)

4492.25	- Sv. Katarina, lato S, estr	45 34.3 FI(2) G 8s 13 44.5	3	3	PI verde		3.47 2020	(Scheda 1951/2019)
KOPER								
4494.51 E2613.2	- Stazione meteorologica	45 33.6 FI Y 2s 13 43.9	10	2	PI blu e grigio	0.5 - 1.5	10.27 2022	(Scheda 975/2022)
KOPER								
4494.6	- Bacino III -- <i>Boa d'entrata</i>	43 33.9 LFI W 10s 13 42.0	...	6	<i>Cn acque sicure</i>	2 - 8 AIS ↘	15.43 2020	(Scheda 1274/2020)
4494.64	-- <i>Boa</i>					soppresso	15.43 2021	(Scheda 1565/2020)
-- All 088								
4494.9 E2611.7	--- Ant	45 33.9 Q Y 1s 13 44.8	8	10	PI bianco	0.3 - 0.7 6	1.36 2021	(Scheda 2303/2020)
4495.1 E2612.1	- Molo, estr	45 32.9 FI(2) G 10s 13 43.4	7	4	T verde	0.5 - 2.5 - 0.5 - 6.5 6	7.65 2022	(Scheda 474/2022)
STRUNJAN								
4500	- Allevamento di molluschi -- <i>boa</i>	45 31.8 FI Y 1s 13 35.4	1	1	<i>Cn segnale speciale</i>	(T): Spento 2019 - 10	9.34 2020	(Scheda 328/2020)
4500.1	-- <i>Boa</i>	45 31.9 FI Y 4s 13 35.5	1	1	<i>Cn segnale speciale</i>		10.41 2020	(Scheda 328/2020)
4500.2	-- <i>Boa</i>	45 32.0 FI Y 4s 13 35.5	1	1	<i>Cn segnale speciale</i>		9.34 2020	(Scheda 328/2020)
4500.3	-- <i>Boa</i>	45 32.0 FI Y 4s 13 35.8	1	1	<i>Cn segnale speciale</i>		9.34 2020	(Scheda 328/2020)
4500.4	-- <i>Boa</i>	45 31.7 FI Y 1s 13 35.7	1	1	<i>Cn segnale speciale</i>	(T): Spento 2019 - 10	9.34 2020	(Scheda 328/2020)
SECOVLJE								
4509.3	- Allevamento ittico -- <i>Boa</i>	45 29.8 FI Y 4s 13 34.9	1	1	<i>Cn segnale speciale</i>		9.34 2020	(Scheda 328/2020)
4509.4	-- <i>Boa</i>	45 29.7 FI Y 4s 13 34.7	1	1	<i>Cn segnale speciale</i>		9.34 2020	(Scheda 328/2020)

4509.5	-- <i>Boa</i>	45 29.6 <i>FI Y 4s</i> 13 34.5	1	1	<i>Cn segnale speciale</i>		9.34 2020
							(Scheda 328/2020)
4509.6	-- <i>Boa</i>	45 29.5 <i>FI Y 4s</i> 13 34.4	1	1	<i>Cn segnale speciale</i>		9.34 2020
							(Scheda 328/2020)
4509.7	-- <i>Boa</i>	45 29.3 <i>FI Y 4s</i> 13 34.6	1	1	<i>Cn segnale speciale</i>		19.27 2021
							(Scheda 1827/2021)
4509.8	-- <i>Boa</i>	45 29.1 <i>FI Y 4s</i> 13 34.8	1	1	<i>Cn segnale speciale</i>		9.34 2020
							(Scheda 328/2020)
4509.9	-- <i>Boa</i>	45 29.1 <i>FI Y 4s</i> 13 35.1	1	1	<i>Cn segnale speciale</i>		19.27 2021
							(Scheda 1827/2021)
4509.91	-- <i>Boa</i>	45 29.2 <i>FI Y 4s</i> 13 35.4	1	1	<i>Cn segnale speciale</i>		19.27 2021
							(Scheda 1827/2021)
4509.92	-- <i>Boa</i>	45 29.1 <i>FI Y 4s</i> 13 35.2	1	1	<i>Cn segnale speciale</i>		19.27 2021
							(Scheda 1827/2021)
	STARA SAVUDRIJA						
4510.2	- <i>Boa</i>	45 30.1 <i>FI G 3s</i> 13 30.3	...	1	<i>Verde</i>	0.3 - 2.7 (T): Asportato 2021-05	11.53 2021
							(Scheda 1001/2021)
	NOVIGRAD						
4529.2	- Luka Crvar, molo, estr	45 16.6 <i>FI G</i> 13 36.1	<i>Pl verde</i>	++ P	3.47 2020
							(Scheda 1951/2019)
	POREC						
	- Hrid Barbaran						
4532 E2662	-- Fanale	45 13.8 <i>FI WR 5s</i> 13 35.4	9	W 8 R 5	<i>T rossa con pl</i> 7	0.5 - 4.5 062 W 153 (91); 011 R 062 (51); 308 W 011 (63) e 153 R 308 (155)	15.20 2019
							(Scheda 1020/2019)
4532.5 E2662.5	-- Molo, estr	45 13.8 <i>FI(3) R 8s</i> 13 35.4	7	3	<i>T rossa con pl</i>	0.5 - 1 - 0.5 - 1 - 0.5 - 4.5 Osc 157 - 241 (84)	18.27 2019
							(Scheda 1180/2019)
4536 E2667	- Marina Parentium, molo, estr	45 12.4 <i>F G</i> 13 35.4	<i>Pl verde</i>	Sempre acceso	2.30 2019
							(Scheda 4/2019)
	OTOCIC SV NIKOLA						
4536.5	- Hrid Žontuja, lato E	45 12.4 <i>FI R 3s</i> 13 34.9	6	2	<i>Pl rosso/ba</i>	0.5 - 2.5 Osc 030 - 197 (167)	24.70 2021
							(Scheda 2304/2021)

ROVINJ									
- Uvala Pod Bolnicu									
-- porto									
4551 E2679	--- testata frangiflutti	45 05.8 13 38.4	FI(2) G 5s	6	1	T verde	0.5 - 1 - 0.5 - 3		20.55 2021
(Scheda 1886/2021)									
4552 E2684	- Južna luka,molo, estr	45 04.8 13 38.3	FI R 3s	7	3	T rossa con pl 6	0.3 - 2.7		26.32 2018
(Scheda 1771/2018)									
- Porticciolo turistico									
-- Molo, estr									
4554 E2687		45 04.6 13 38.3	FI G 5s	5	3	T verde con pl	0.5 - 4.5 Osc 348 - 063 (75)		22.23 2018
(Scheda 1457/2018)									
-- Frangiflutti									
--- Estr W									
4555 E2686.5		45 04.6 13 38.3	FI(2) R 5s	...	1	T rossa con pl	0.5 - 1 - 0.5 - 3 Osc 217 - 253 (36) Osc 005 - 075 (70)		22.23 2018
(Scheda 1457/2018)									
--- Estr E									
4555.3 E2686.6		45 04.7 13 38.4	FI(2) G 5s	...	1	T verde con pl	0.5 - 1 - 0.5 - 3 Osc 003 - 065 (62)		22.23 2018
(Scheda 1457/2018)									
ROVINJ									
4558	- Boa ODAS	45 04.7 13 36.2	FI Y 3s			24.20 2017
(Scheda 1630/2017)									
FAŽANSKI KANAL									
4573 E2703	- Lucica Puntizela	44 54.0 13 48.7	FI(2) R 4s	4	2	T rossa con pl	0.5 - 1 - 0.5 - 2		20.25 2017
(Scheda 1228/2017)									
4574 E2710	- Rt Peneda	44 53.3 13 45.5	Iso W 4s	20	11	T quadr-Ed 15	2 - 2 VIS 238 - 114 (236) Stazione segnali - AERO RC AIS MMSI 992381300		19.27 2021
(Scheda 1827/2021)									
PULA									
- MARINA POLESANA									
-- pontone,testata									
4580.4		44 52.6 13 49.7	FI(2) G 4s	5	1	Pil verde	0.5 - 1.0 - 0.5 - 2.0		26.34 2021
(Scheda 2496/2021)									
4580.6	-- molo,testata	44 52.6 13 49.7	FI(2) R 4s	5	1	Pil rosso	0.5 - 1.0 - 0.5 - 2.0		26.34 2021
(Scheda 2496/2021)									
4586.3 E7581	- IVANA D						soppresso		5.35 2021
(Scheda 245/2021)									
- Resti Piattaforma IVANA D									
-- Pericolo									
4586.4		44 47.0 13 16.1	FI BuY 1s	...	4	Str gialle e blu mir + gialla	0.5 - 0.5 AIS MMSI 992381650		5.35 2021
(Scheda 245/2021)									

4587.56 E7585.3	- ANNAMARIA B						soppresso	15.38 2018	(Scheda 989/2018)
	RT MUNAT								
4597 E2748	- Fanale	44 48.2 FI WR 2s 13 55.7	9	W 7 R 4	T rossa con pl 5		0.3 - 1.7 312 W 327 R 312 W: su Prolaz Medulinski Zaliv	22.23 2018	
4597.3	- Boa						soppresso	20.55 2021	(Scheda 1457/2018)
	- Medulin								(Scheda 1625/2021)
4597.4	-- Boa di approdo I	44 48.7 FI G 3s 13 55.7	...	2	Verde		0.5 - 2.5 ☺	20.55 2021	(Scheda 1625/2021)
4597.5	-- Boa di approdo II	44 48.8 FI R 3s 13 55.7	...	2	Rossa		0.5 - 2.5 ☺	20.55 2021	(Scheda 1625/2021)
4597.6	-- Boa di approdo III	44 48.8 FI G 3s 13 55.8	...	2	Verde		0.5 - 2.5 ☺	20.55 2021	(Scheda 1625/2021)
4597.7	-- Boa di approdo IV	44 48.9 FI R 3s 13 55.8	...	2	Rossa		0.5 - 2.5 ☺	20.55 2021	(Scheda 1625/2021)
4597.8	-- Boa di approdo V	44 48.8 FI G 3s 13 55.9	...	2	Verde		0.5 - 2.5 ☺	20.55 2021	(Scheda 1625/2021)
4597.9	-- Boa di approdo VI	44 48.9 FI R 3s 13 55.9	...	2	Rossa		0.5 - 2.5 ☺	20.55 2021	(Scheda 1625/2021)
4598.5	Plicina Konjina	44 46.9 VQ(3) W 5s 13 56.6	6	2	Meda cardinale E ↕/ba		0.3 - 0.3 - 0.3 - 0.3 - 0.3 - 3.5	22.23 2018	(Scheda 1625/2021)
	ZALJEV RAŠA								(Scheda 1457/2018)
	- Trget								
	-- molo frangiflutti								
4614.71 E2779.1	--- lato SE, testa	45 01.2 FI Y 3s 14 03.6	5	1	Pil giallo		0.5 - 2.5	20.55 2021	(Scheda 1886/2021)
4614.72 E2779.2	--- lato NW, testa	45 01.2 FI(2) G 5s 14 03.5	5	1	Pil verde		0.5 - 1 - 0.5 - 3	20.55 2021	(Scheda 1886/2021)
4616.2	- Boa N.1	45 01.4 FI R 2s 14 03.1	...	2	Rossa		0.5 - 1.5	11.26 2019	(Scheda 690/2019)
4616.3	- Boa N.2	45 01.5 FI R 2s 14 03.2	...	1	Rossa		0.5 - 1.5	11.26 2019	(Scheda 690/2019)

4616.4	- <i>Boa N.3</i>	45 01.6 <i>FIR 2s</i> 14 03.2	...	1	<i>Rossa</i>		0.5 - 1.5	11.26 2019
4616.5	- <i>Boa N.4</i>	45 01.7 <i>FIR 2s</i> 14 03.3	...	1	<i>Rossa</i>		0.5 - 1.5	(Scheda 690/2019) 11.26 2019
4616.6	- <i>Boa N.5</i>	45 01.7 <i>FIR 2s</i> 14 03.2	...	1	<i>Rossa</i>		0.5 - 1.5	(Scheda 690/2019) 11.26 2019
4621.79	PLOMINSKA LUKA - <i>Boa VI</i>						soppresso	(Scheda 690/2019) 20.24 2020
4622 E2799.2	- Rt Brestova	45 08.3 FI(2) R 12s 14 13.7	40	13	T rossa	5	1 - 2.5 - 1 - 7.5 Osc 051 - 193 (142) AIS MMSI 992381580	(Scheda 1771/2020) 8.52 2022
4624 E2799.4	UVALA BRESTOVA - Rt Šip	45 11.0 FIR 5s 14 14.9	23	8	T rossa	5	0.5 - 4.5	(Scheda 816/2022) 8.52 2022
4632.2	OTOK KRES - LUKA KRES -- Molo W, estr	44 57.5 FI(2) R 4s 14 24.7	5	1	PI rosso		0.5 - 1 - 0.5 - 2	(Scheda 816/2022) 21.28 2021
4635 E2764	OTOK CRES - Hrid Zaglav	44 55.3 FI(3) W 15s 14 17.6	20	10	T quadr/Ed	15	0.5 - 1.5 - 0.5 - 1.5 - 0.5 - 10.5 AIS MMSI 992381120	(Scheda 1614/2020) 22.21 2017
4641 E2757	OSOR - Rt Osor	44 42.8 Q W 1s 14 20.4	5	3	PI cardinale N ↑	5	0.4 - 0.6	(Scheda 1451/2017) 12.62 2021
4646 E3004	OTOK CRES - JADREŠNICA -- Moletto, estr	44 36.9 FI G 3s 14 30.6	5	2	PI verde	5	0.5 - 2.5	(Scheda 884/2021) 11.26 2019
4654.5 E2885	OTOK PLAVNIK - Rt Tenka punta	44 57.4 FI(2) R 5s 14 33.4	6	4	PI rosso		0.5 - 1 - 0.5 - 3 VIS 320 - 308 (348)	(Scheda 690/2019) 5.33 2018
4661.3 E3015.5	OTOK LOŠINJ - Rovenska, molo, radice	44 31.2 FI G 3s 14 30.7	6	1	T verde con pl		0.5 - 2.5 Osc 197-239 (42)	(Scheda 142/2018) 11.53 2021
4672 E3032	- Rt Kurila	44 33.7 FI WR 5s 14 22.4	10	W 8 R 6	T di pietra/ba bianca	8	0.5 - 4.5 189 W 175 R 189	(Scheda 981/2021) 5.33 2018
								(Scheda 185/2018)

OTOK SUSAK									
- LUKA SUSAK									
4678 E3038	-- Molo, estr	44 30.8 14 18.9	FI G 3s	7	3	T verde con pl 5	0.5 - 2.5		21.58 2018
4678.3	-- Molo S, estr	44 30.7 14 19.0	FI W 3s	6	4	T bianca con pl	0.5 - 2.5 Osc 127 - 163 (36)	(Scheda 1139/2018)	21.58 2018
4678.5 E3038.1	- Entrata del porto						soppresso	(Scheda 1139/2018)	3.43 2018
(Scheda 27/2018)									
OTOK UNIJE									
4683 E2753	- Moletto, estr	44 38.2 14 14.2	FI(2) G 4s	7	3	T verde su ba	0.5 - 1 - 0.5 - 2 VIS 075-283 (208)		25.86 2021
(Scheda 2177/2021)									
- LUKA UNIJE									
4684 E2754	-- Moletto, estr	44 38.2 14 15.0	FI R 3s	6	3	T rossa con pl 6	0.3 - 2.7 VIS 093 - 146 (53)		16.47 2021
(Scheda 1403/2021)									
MOŠCENICKA DRAGA									
4688 E2804	- Banchina, spigolo SE	45 14.3 14 15.7	FI(2) G 5s	5	3	T verde con pl 5	0.5 - 1 - 0.5 - 3		21.28 2021
(Scheda 1614/2020)									
RIJEKA									
4703.5 E2830.3	- Lucica Kantrida, molo, estr	45 20.3 14 22.9	FI G 4s	0.5 - 3.5		19.24 2017
(Scheda 1187/2017)									
BAKARSKI ZALIV									
4718	- Rt <i>Dštro</i>	45 16.5 14 33.7	FI G 3s	...	3	Boa laterale dritta ↑	0.3 - 2.7 AIS MMSI 992381610		3.47 2020
(Scheda 1951/2019)									
- BAKARAC									
4725 E2862	-- Molo porto vecchio, estr	45 16.8 14 35.1	F R	6	3	T rossa con pl 5			20.55 2021
(Scheda 1625/2021)									
4725.1 E2862.4	-- Frangiflutti, estr N	45 16.9 14 35.1	FI(2) G 5s	5	1	PI verde	0.5 - 1 - 0.5 - 3 P		25.86 2021
(Scheda 2177/2021)									
4725.2 E2862.3	-- Frangiflutti, estr S	45 16.9 14 35.1	FI Y 2s	5	1	PI mtl	0.3 - 1.7 P		25.86 2021
(Scheda 2177/2021)									
TIHI KANAL									
- OTOCIC KRK									
4730.2	-- Boa 1	45 14.5 14 35.7	FI G 2s	...	2	Boa laterale dritta ↑	0.5 - 1.5		20.24 2020
(Scheda 1771/2020)									
4730.3	-- Boa 2	45 14.5 14 35.7	FI R 2s	...	2	Laterale sinistra □	0.5 - 1.5		20.24 2020
(Scheda 1771/2020)									

VINODOLSKI KANAL									
- CRIKVENICA									
	-- Entrata del porto								
4737	--- Meda I						soppresso		9.31
E2905.95									2019
									(Scheda 536/2019)
4737.3	-- Angolo SW frangiflutti	45 10.3	FI(2) R 5s	6	3	T rossa	0.5 - 1 - 0.5 - 3		25.86
E2905.97		14 41.5					VIS 252-144 (252)		2021
									(Scheda 2177/2021)
	- LUCICA PODVORSKA								
4739.7	-- Molo, estr	45 10.2	FI(2) G 4s	5	2	PI verde	0.5 - 1.0 - 0.5 - 2.0		20.25
E2907.8		14 42.0							2017
									(Scheda 1317/2017)
	- NOVI VINODOLSKI								
4747.5	-- Molo N, estr	45 07.6	FI(2) R 4s	5	3	PI rosso	0.5 - 1 - 0.5 - 2		13.33
E2913		14 47.4					Osc 324 - 040 (76)		2019
									(Scheda 831/2019)
4748	-- Molo, estr	45 07.6	FI W 3s	7	2	T bianca con pl	0.3 - 2.7		9.49
E2914		14 47.5				5			2018
									(Scheda 562/2018)
VINODOLSKY KANAL									
- NOVI VINODOLSKY									
	-- POVILE								
4750	--- Molo, estr	45 07.0	FI W 4s	5	2	PI bianco	0.5 - 3.5		21.28
		14 49.5							2021
									(Scheda 1614/2020)
VELEBITSKI KANAL									
4758	- Sika od Malina	44 54.6	FI(2) W 5s	3	2	PI di pericolo isolato ♀	0.5 - 1 - 0.5 - 3		3.43
E2927		14 54.4							2018
									(Scheda 27/2018)
OTOK KRK									
- LUKA KLENOVICA									
4770	-- Molo, estr	45 06.2	FI(2) G 4s	7	2	T verde con pl	0.5 - 1 - 0.5 - 2		21.58
E2915		14 50.8				6			2018
									(Scheda 1139/2018)
4770.3	-- Molo N, estr	45 06.3	FI R 3s	5	2	PI verde	0.5 - 2.5		21.58
		14 50.8							2018
									(Scheda 1139/2018)
	- BAŠKA								
4771	-- Molo, estr	44 58.1	FI G 2s	10	4	T quadr som verde	0.3 - 1.7		13.34
E2904		14 45.8				8	(T): Spento 2021-06		2021
									(Scheda 1180/2021)
4772	-- Molo, estr	44 58.2	FI R 3s	7	3	T rossa con pl	0.3 - 2.7		7.65
E2905		14 45.5				5	(T): Spento 2022-03		2022
									(Scheda 513/2022)
	- PUNTARSKA DRAGA								
4781.1	-- Ingresso al canale, II	45 00.9	FI R 2s	5	1	col rossa/ba □	0.3 - 1.7		11.53
		14 37.7					VIS 200 - 046 (206)		2021
									(Scheda 1001/2021)

4781.2 E2881.2	-- Centro canale, III	45 01.0 FI G 2s 14 37.8	4	1	T.ta verde 3	0.3 - 1.7	8.33 2020
							(Scheda 32/2020)
4781.4 E2881.4	-- Termine canale, V	45 01.2 FI G 2s 14 37.8	4	1	T.ta verde/ba 3	0.3 - 1.7	14.50 2021
							(Scheda 887/2021)
4781.5	-- Termine canale, IV	45 01.2 FI R 2s 14 37.7	5	1	Pil rosso/ba	0.3 - 1.7 Osc 002 - 133 (131)	14.50 2021
							(Scheda 887/2021)
4783 E2882	-- PUNAT --- Molo S, estr	45 01.3 FI G 4s 14 37.9	6	3	T verde con pl 5	0.5 - 3.5 Osc 294 - 082 (148) (T): Spento 2020-03	10.41 2020
							(Scheda 655/2020)
4783.2	PUNAT - SE isolotto di Košljun	45 01.4 FI R 2s 14 37.6	6	1	PI rosso/ba	0,3 - 1,7	8.33 2020
							(Scheda 232/2020)
4783.5	OTOK KRK - PUNTARSKA DRAGA -- <i>Boa</i>	45 02.4 FI G 2s 14 37.6	...	1	<i>Verde</i>	0.5 - 1.5	15.38 2018
							(Scheda 971/2018)
4784 E2881.7	-- LUKA DUNAT --- Molo, estr	45 02.4 FI R 3s 14 37.6	5	1	PI rosso	0.5 - 2.5	17.34 2018
							(Scheda 1090/2018)
4793.5	- MALINSKA -- <i>70m a S del molo</i>	45 07.5 FI(2) R 6s 14 31.7	...	4	<i>Boa laterale sinistra</i> □	0.5 - 1 - 0.5 - 4	13.33 2019
							(Scheda 831/2019)
4794	OTOK KRK - PORAT -- frangiflutti N, estr	45 07.4 FI G 3s 14 30.1	6	3	T verde con pl 5	0.5 - 2.5 Osc 105 - 140 (35)	8.52 2022
							(Scheda 816/2022)
4795 E2867	OTOK KRK - NJIVICE -- Molo, estr	45 09.9 FI W 4s 14 32.8	7	3	T bianca con pl 7	0.5 - 3.5	5.33 2018
							(Scheda 185/2018)
4796 E2866	- Rt Tenka Punta	45 13.7 FI(3) W 10s 14 32.1	9	7	T quadr di pietra/ba 7	0.5 - 1.5 - 0.5 - 1.5 - 0.5 - 5.5 AIS MMSI 992381520	8.33 2020
							(Scheda 32/2020)
4796.4	- UVALA SAPAN -- <i>Boa N</i>	45 12.9 FI(3) R 8s 14 31.9	...	3	<i>Boa laterale sinistra</i> □	0.5 - 1 - 0.5 - 1 - 0.5 - 4.5 AIS MMSI 992381700	12.62 2021
							(Scheda 884/2021)



4796.5	-- <i>Boa SE</i>	45 12.3 <i>FI R 3s</i> 14 32.5	...	5	<i>Boa laterale sinistra</i> ☐	0.5 - 2.5 AIS MMSI 992381690	5.35 2021
4796.51	-- <i>Boa N.2</i>	45 12.3 <i>Q W 1s</i> 14 32.1	...	4	<i>Cardinale N</i> ↑	0.5 - 0.5	(Scheda 245/2021) 24.70 2021
(Scheda 2304/2021)							
UVALA SAPAN							
4796.52 E2866.5	- Uvala Sapan I	45 12.2 <i>FI Y 3s</i> 14 32.5	...	2	PI giallo segnale speciale ☘	0.5 - 2.5	4.50 2022
(Scheda 150/2022)							
4796.53 E2866.6	- Uvala Sapan II	45 11.9 <i>FI Y 3s</i> 14 32.2	...	2	PI giallo segnale speciale ☘	0.5 - 2.5	4.50 2022
(Scheda 150/2022)							
OTOK KRK - UVALA SAPAN							
4796.54	-- <i>Boa N.4</i>	45 12.2 <i>Q(6)+LFI W 15s</i> 14 32.2	...	4	<i>Cardinale S</i> ↓	0.3 - 0.7 - 0.3 - 0.7 - 0.3 - 0.7 - 0.3 - 0.7 - 0.3 - 0.7 - 0.3 - 0.7 - 2 - 7	24.70 2021
(Scheda 2304/2021)							
SDRENJA VRATA							
4797	- Boa	45 10.0 <i>FI Y 3s</i> 14 24.3	...	2	Boa gialla segnale speciale ☘	0.5 - 2.5	24.70 2021
(Scheda 2304/2021)							
KVARNER							
4797.5 E2746	- Isolotto di Premanturski, E	44 49.2 <i>FI(2) R 4s</i> 13 54.9	6	2	PI rosso/ba	0.5 - 1.0 - 0.5 - 2.0 Osc 321-118 (157)	25.86 2021
(Scheda 2455/2021)							
OTOK RAB - LUKA RAB							
4821 E2988	-- Molo, estr	44 45.4 <i>FI G 2s</i> 14 46.1	7	3	T verde con pl 6	0.5 - 1.5	20.55 2021
(Scheda 1625/2021)							
4831.2	- LOPAR -- Flangiflutti, estr	44 50.1 <i>FI R 3s</i> 14 43.7	6	1	Pil rosso/ba	0.5 - 2.5	14.50 2021
(Scheda 887/2021)							
OTOK PAG							
4834 E2995.9	- Greben Tovarnele, rt Lun	44 41.8 <i>FI(2) W 5s</i> 14 44.1	5	2	Meda di pericolo isolato ⚠	0.5 - 1 - 0.5 - 3	26.32 2018
(Scheda 1678/2018)							
4840	- Luka Mandre, molo S, spiogolo	44 28.7 <i>FI(3) W 8s</i> 14 55.4	5	3	PI bianco	0.5 - 1 - 0.5 - 1 - 0.5 - 4.5 Osc 350 - 030 (40); 065 - 092 (27)	13.33 2018
(Scheda 859/2018)							
4856 E3087	Otocic Mali Sikavac	44 17.7 <i>FI R 3s</i> 15 14.5	6	3	PI rosso/ba	0.3 - 2.7	6.21 2019
(Scheda 209/2019)							
4856.5 E3087.38	Ljubac, molo N, estr	44 15.6 <i>FI(2) R 4s</i> 15 17.8	5	2	PI rosso	0.5 - 1 - 0.5 - 2 Osc 136 - 166 (30)	9.49 2018
(Scheda 562/2018)							

OTOK PAG							
- PAG							
-- Entrata							
4870.3 E2953.2	--- Lato I	44 26.8 FI G 2s 15 03.3	2	1	Pl laterale dritta ↑ 2	0.3 - 1.7	9.49 2018
4870.5 E2953.3	--- Lato II	44 26.7 FI G 2s 15 03.4	2	1	Pl laterale dritta ↑ 2	0.3 - 1.7	(Scheda 562/2018) 9.49 2018
OTOK VIR							
4903 E3081	- Fanale	44 18.2 FI W 10s 15 01.9	21	11	T di pietra 21	1 - 9 VIS 315 - 163 (208) AIS MMSI 992381200	11.62 2018
4903.3 E3081.5	- Luka Vir, molo, estr	44 17.8 FI(3) G 8s 15 05.4	5	2	Pl verde	0.5 - 1 - 0.5 - 1 - 0.5 - 4.5	(Scheda 687/2018) 13.33 2018
4903.5	- Privlacki gaz, boa 1	44 16.7 FI Y 2s 15 07.6	...	1	A fuso segnale speciale ⚡	0.3 - 1.7	(Scheda 827/2018) 2.32 2021
4903.6	- Privlacki gaz, boa 2	44 17.0 FI Y 2s 15 08.9	...	1	A fuso segnale speciale ⚡	0.3 - 1.7	(Scheda 11/2021) 2.32 2021
4904.5	Plicina Artic - Boa	44 14.3 FI Y 2s 15 07.0	...	1	Boa segnale speciale ⚡	0.5 - 1.5	(Scheda 11/2021) 16.47 2021
OTOK OLIB							
4910.5	- Rt Tale	44 22.1 Q(9) W 15s 14 44.4	...	4	Boa cardinale W ↑	0.2 - 0.8 - 0.2 - 0.8 - 0.2 - 0.8 - 0.2 - 0.8 - 0.2 - 0.8 - 0.2 - 0.8 - 0.2 - 0.8 - 0.2 - 0.8 - 0.2 - 6.8	21.28 2021
OTOK SILBA							
- ŽALIC							
4918 E3054	-- Molo, estr	44 22.4 FI W 3s 14 41.7	6	3	T bianca con pl 5	0.5 - 2.5 (T): Spento 2019-10	24.30 2019
4922 E3052	- Otocic Greben Zapadni	44 20.0 FI R 5s 14 41.7	21	6	T.ta quadr di pietra 4	0.5 - 4.5 AIS MMSI 992381340	(Scheda 1741/2019) 20.55 2021
4928.33 E3065.5	Hrid Križica	44 18.1 FI(2) R 5s 14 44.7	5	3	T rossa	0.5 - 1 - 0.5 - 3 Osc 036 - 142 (106)	(Scheda 1625/2021) 26.32 2018
OTOK DUGI							
4948.2	- Rt Lopata	44 07.4 FI R 5s 14 52.8	7	3	Col rossa	0.5 - 4.5 Vis 70-176 (106)	(Scheda 1678/2018) 27.51 2020
(Scheda 2212/2020)							

OTOK DUGI								
- SALI								
4964 E3129	-- Rt Bluda					soppresso		26.34 2021
								(Scheda 2496/2021)
PROLAZ PROVERSA								
- MALA PROVERSA								
-- Entrata								
4973	--- Lato S	43 53.3 15 13.2	FI G 5s	...	3	Boa verde	0.3 - 4.7	9.49 2018
								(Scheda 562/2018)
4973.3	--- Lato N	43 53.3 15 13.3	FI R 5s	...	3	Boa rossa	0.3 - 4.7	9.49 2018
								(Scheda 562/2018)
-- Uscita								
4973.5	--- Lato S	43 53.4 15 13.4	FI G 3s	...	3	Boa verde	0.3 - 2.7	9.49 2018
								(Scheda 562/2018)
4973.7	--- Lato N	43 53.4 15 13.4	FI R 3s	...	3	Boa rossa	0.3 - 2.7	9.49 2018
								(Scheda 562/2018)
4975	Plicina Tri Metla	44 11.5 14 59.1	FI(2) W 5s	4	2	PI pericolo isolato	0.5 - 1 - 0.5 - 3	22.23 2018
								(Scheda 562/2018)
								(Scheda 1457/2018)
OTOK SESTRUNJ								
4982 E3108	- Rt Trska	44 08.8 15 01.8	FI(4) W 15s	10	10	T quadr di pietra 8	0.5 - 1.5 - 0.5 - 1.5 - 0.5 - 1.5 - 0.5 - 8.5	9.49 2018
							Osc da Otocic Paranak	
								(Scheda 562/2018)
4983.1 E3109.3	- Otocic Paranak veli	44 07.4 15 02.8	FI(2) R 5s	7.5	4	T rossa con pl 6	0.5 - 1 - 0.5 - 3 Osc 096 - 212 (116)	4.50 2022
								(Scheda 150/2022)
4983.7	- OTOCIC SPAREŠNIAK -- limite SW	44 08.2 14 57.4	FI W 5S	9	4	Tr. bianca/ba	0.5 - 4.5	8.33 2020
								(Scheda 32/2020)
OTOK UGLJAN								
- PROLAZ ŽDRELAC								
4991.3 E3171.72	-- Meda IV, 230m a NW dal ponte	44 01.0 15 15.4	FI R 4s	6	3	PI rosso/ba	0.5 - 3.5	6.21 2019
								(Scheda 209/2019)
4991.62 E3171.715	-- Meda, 150m a NE dal ponte, lato E	44 00.9 15 15.4	FI G 2s	3	2	PI laterale dritta 3	0.5 - 1.5	26.34 2019
								(Scheda 1920/2019)
- Kukljica								
4997.2	-- Baia Lamjana vela, testa molo	44 02.9 15 12.3	FI W 3s	6	1	T bianca con pl	0.5 - 2.5	27.51 2020
								(Scheda 2212/2020)
4997.4	-- Baia Lamjana vela, testa flangiflutti	44 02.7 15 12.4	FI G 4s	7	2	T verde con pl	0.5 - 3.5	27.51 2020
								(Scheda 2212/2020)

4998.2	- KALI -- <i>Boa</i>	44 04.1 <i>FI Y 2s</i> 15 13.3	...	3	<i>A fuso segnale speciale</i> ⌘	0.3 - 1.7 ⌘	8.47 2021
							(Scheda 523/2021)
5000 E3160	- Otocic Osljak, sulla punta NE	44 04.8 <i>FI(4) W 15s</i> 15 13.0	11	8	T bianca/ba 9	0.5 - 1.5 - 0.5 - 1.5 - 0.5 - 1.5 - 0.5 - 8.5	9.49 2018
							(Scheda 562/2018)
5001	- Otocic Osljak -- Molo SW	44 04.6 <i>FI(3) W 8s</i> 15 12.7	6	2	PI bianco	0.5 - 1 - 0.5 - 1 - 0.5 - 4.5	9.34 2020
							(Scheda 582/2020)
5017.2	GAŽENIKA - <i>Boa</i>	44 05.7 <i>FI(2+1) R 6s</i> 15 15.5	...	2	<i>Rossa fsc verde</i> □	0.3 - 0.4 - 0.3 - 1.2 - 0.3 - 3.5	21.58 2018
							(Scheda 1139/2018)
5017.3	- <i>Boa N.1</i>	44 05.7 <i>FI Y 2s</i> 15 15.4	...	1	<i>Gialla</i>	0.3 - 1.7	21.58 2018
							(Scheda 1139/2018)
5017.4	- <i>Boa N.2</i>	44 05.7 <i>FI Y 2s</i> 15 15.5	...	1	<i>Gialla</i>	0.3 - 1.7	21.58 2018
							(Scheda 1139/2018)
5017.5	- <i>Boa</i>					soppresso	21.58 2018
							(Scheda 1139/2018)
5017.6	- <i>Boa N.3</i>	44 05.7 <i>FI Y 2s</i> 15 15.5	...	1	<i>Gialla</i>	0.3 - 1.7	21.58 2018
							(Scheda 1139/2018)
5017.7	- <i>Boa N.4</i>	44 05.7 <i>FI Y 2s</i> 15 15.6	...	1	<i>Gialla</i>	0.3 - 1.7	21.58 2018
							(Scheda 1139/2018)
5018.6 E3164.83	- Molo principale, estr	44 05.3 <i>Iso W 2s</i> 15 15.6	9	8	T bianca con pl	1 - 1	5.35 2021
							(Scheda 245/2021)
5018.65	- <i>Boa</i>					soppresso	20.24 2020
							(Scheda 1771/2020)
5018.7 3164.95	- Terminal container, angolo SE	44 05.3 <i>FI R 3s</i> 15 16.0	9	3	T rossa con pl	0.5 - 2.5	12.62 2021
							(Scheda 884/2021)
5018.75	- <i>Boa</i>	44 05.3 <i>FI(2) G 4s</i> 15 16.0	...	2	<i>Boa laterale dritta</i> ↑	0.5 - 1 - 0.5 - 2	26.32 2018
							(Scheda 1771/2018)
5020 E3168	SUKOŠAN - Rt Podvara -- Fanale	44 02.7 <i>FI WR 5s</i> 15 18.1	6	W 8 R 5	T bianca quadr/ba 5	0.5 - 4.5 318 W 207 R 318	21.58 2018
							(Scheda 1139/2018)

5020.2	-- Fanale I	44 02.8 FI G 2s 15 18.2	1.8	1	PI laterale dritto ↑	0.5 - 1.5	21.58 2018
5020.3	-- Fanale II	44 02.8 FI G 2s 15 18.3	1.8	1	PI laterale dritto ↑	0.5 - 1.5	(Scheda 1139/2018) 21.58 2018
(Scheda 1139/2018)							
PAŠMANSKI KANAL							
- Mrljane							
5023.6	-- Molo, estr	44 58.2 FI(2) R 5s 15 21.6	6	2	T rossa con pl	0.5 - 1 - 0.5 - 3 Osc 247 - 289 (42)	21.28 2021
(Scheda 1614/2020)							
- OTOCIC BABAC							
5033 E3180	-- Lato W	43 57.4 FI(2) W 5s 15 24.0	7	10	T mu-Ed 6	0.5 - 1 - 0.5 - 3 AIS MMSI 992381710	12.62 2021
(Scheda 884/2021)							
- OTOCIC BABAC							
-- Sv. Filipi i Jacob							
5034.2	--- Molo W, estr	43 57.6 FI(3) G 8s 15 25.7	6	2	T verde con pl	0.5 - 1 - 0.5 - 1 - 0.5 - 4.5 Osc 270 - 312(42)	21.28 2021
(Scheda 1614/2020)							
- TKON							
5040.6	-- Molo, estr N	43 55.4 FI(2) G 5s 14 25.5	5	2	PI verde 4	0.5 - 1 - 0.5 - 3 Osc 94 - 158 (64)	7.65 2022
(Scheda 264/2022)							
5040.7 E3191	-- Molo, estr S	43 55.4 FI(2) R 5s 14 25.4	7	2	T rosso con pl 5	0.3 - 1 - 0.3 - 3.4	7.65 2022
(Scheda 264/2022)							
VRGADA							
5043.6 E3196.5	- Saular, cresta	43 51.7 Q(9) W 15s 15 30.0	5	1	PI cardinale ↓ 5	0.2 - 0.8 - 0.2 - 0.8 - 0.2 - 0.8 - 0.2 - 0.8 - 0.2 - 0.8 - 0.2 - 0.8 - 0.2 - 0.8 - 0.2 - 0.8 - 0.2 - 6.8	7.44 2021
(Scheda 521/2021)							
PIROVAC							
- Marina Pirovac							
5058 E3212.5	-- Frangiflutti W, estr	43 48.9 FI(3) R 8s 15 40.0	4	4	T rossa 3	0.5 - 1 - 0.5 - 1 - 0.5 - 4.5 Osc 213 - 295 (82)	6.33 2018
(Scheda 299/2018)							
-- Frangiflutti pontile							
5058.3 E3213.5	--- Estr S	43 48.9 FI R 3s 15 40.2	4	2	T rossa 3	0.5 - 2.5 Osc 068 - 108 (35)	6.33 2018
(Scheda 299/2018)							
5058.5 E3213	--- Estr N	43 48.9 FI G 3s 15 40.2	4	2	T verde 3	0.5 - 2.5 Osc 311 - 097 (146)	6.33 2018
(Scheda 299/2018)							
OTOK PRVIC							
5114.5	- Boa	43 43.6 <i>Al Oc BuY 3s</i> 15 47.5	...	5	<i>Str gialle e blu mir + gialla</i>	1 - 0.5 - 1 - 0.5 Segnala un relitto	11.62 2018
(Scheda 687/2018)							

5139 E3277	ŠIBENSKI KANAL - Plicina Krapanj	43 41.2 FIR 2s 15 54.2	7	2	T rossa con pl 5	0.3 - 1.7 VIS 080 - 313 (233) (T): Sostituito da una boa segnale speciale FI Y 2s (2022-03)	8.52 2022
(Scheda 672/2022)							
5139.5	OTOK KRAPANJ - Scoglio	43 40.7 FI Y 2s 15 54.6	...	2	Boa segnale speciale	0.3 - 1.7	3.57 2022
(Scheda 7/2022)							
5140	ŠIBENSKI KANAL - Molo, estr	43 40.6 FI(2) R 4s 15 55.5	5	2	PI rosso	0.5 - 1 - 0.5 - 2 Osc 301 - 351 (50)	15.43 2020
(Scheda 1274/2020)							
5142	KANAL SV ANTE - Boa d'entrata I	43 42.9 FI R 2s 15 51.1	...	4	Laterale sinistra 	0.3 - 1.7 AIS MMSI 992381620	20.24 2020
(Scheda 1771/2020)							
5142.3	- Boa d'entrata II	43 42.9 FI(3) R 10s 15 51.2	...	3	Laterale sinistra 	0.3 - 0.7 - 0.3 - 0.7 - 0.3 - 7.7 AIS MMSI 992381670	2.32 2021
(Scheda 11/2021)							
MARINA MANDALINA							
5158.6 E3265.7	- Luka Vrnaža -- Molo S, estr	43 43.3 FI G 3s 15 54.4	4	2	PI verde	0.5 - 2.5	21.58 2018
(Scheda 1331/2018)							
5158.8	-- Molo N, estr	43 43.3 FI(2) R 5s 15 54.4	5	3	PI rosso	0.5 - 1 - 0.5 - 3	21.58 2018
(Scheda 1331/2018)							
PROKLJANSKO JEREZO							
5182	- Rt Lukovo -- Boa	43 48.3 FI G 2s 15 54.7	...	1	Verde	0.3 - 1.7	6.21 2019
(Scheda 209/2019)							
5183 E3273	-- Fanale	43 48.4 FI R 2s 15 54.8	4	1	T rossa con pl/ba 3	0.3 - 1.7	6.21 2019
(Scheda 209/2019)							
LUKA ROGOZNICA							
5200.9 E3287.5	- Rt Konj	43 31.1 FI(2) G 5s 15 57.1	8	3	T verde con pl/ba	0.5 - 1 - 0.5 - 3	8.52 2022
(Scheda 672/2022)							
TROGIRSKI ZALIV							
5220.3 E3307.5	- Seget Donji -- Marina --- Molo, estr	43 30.9 FI(3) G 9s 16 14.5	5	2	PI verde	0.5 - 1.5 - 0.5 - 1.5 - 0.5 - 4.5 Osc 020 - 297 (277)	15.38 2018
(Scheda 971/2018)							
5220.32	--- Molo W, estr	43 30.9 FI(2) G 4s 16 14.1	4	2	PI verde	0.5 - 1 - 0.5 - 2 Osc 264 - 296 (32)	15.38 2018
(Scheda 971/2018)							

5220.33	--- Boa	43 30.9 16 14.3	FI Y 2s	...	3	Segnale speciale ☒	0.3 - 1.7	15.38 2018
5220.35	--- Molo E, estr	43 30.9 16 14.4	FI(2) R 4s	4	2	Pl rosso	0.5 - 1 - 0.5 - 2 Osc 088 - 279 (191)	(Scheda 971/2018) 15.38 2018
5221 E3308	- Rt Cubrijan						soppresso	(Scheda 971/2018) 15.38 2018
5221.02	-- 300m a N						soppresso	(Scheda 971/2018) 21.58 2018
5221.05	-- 300m a N	43 30.9 16 14.6	FI R 2s	...	4	Boa laterale sinistra ☐	0.3 - 1.7	(Scheda 1331/2018) 9.31 2019
TROGIRSKI KANAL								
5222.6	- Brigi-Lokvice -- molo, estr	43 31.1 16 15.8	FI(2) G 5s	6	1	T verde con pl	0.5 - 1 - 0.5 - 3	(Scheda 536/2019) 11.53 2021
KAŠTELANSKI ZALIV								
5225	- Rt Marjan -- Boa, 500m a N	43 30.7 16 23.6	FI G 2s	...	3	Laterale dritta ↑	0.3 - 1.7 AIS MMSI 992381680	(Scheda 1001/2021) 5.35 2021
5225.5	- ODAS						soppresso	(Scheda 245/2021) 26.34 2021
KAŠTEL STARI								
5229.5 E3318	-- Molo, estr	43 32.9 16 21.1	FI(2) G 4s	6	4	T verde con pl 5	0.5 - 1 - 0.5 - 2 (T): Spento 2021-03	(Scheda 2496/2021) 8.47 2021
KAŠTELA								
5234	-- Kaštel Sucurac --- cementificio Sv. Juraj	43 32.6 16 26.5	FI(2) R 5s	6	2	T rossa con pl/ba 5	0.5 - 1 - 0.5 - 3	(Scheda 523/2021) 21.28 2021
5240	- Plicina Puric	43 31.9 16 27.8	Q(9) W 15s	...	5	Boa cardinale W ↓	0.2 - 0.8 - 0.2 - 0.8 - 0.2 - 0.8 - 0.2 - 0.8 - 0.2 - 0.8 - 0.2 - 0.8 - 0.2 - 0.8 - 0.2 - 0.8 - 0.2 - 6.8	(Scheda 1614/2020) 21.58 2018
LUKA SPLIT								
5249	- Bacvice	43 29.3 16 27.5	FI Y 2s	...	3	Boa segnale speciale ☒	0.3 - 1.7	(Scheda 1139/2018) 3.47 2020
ZENTA								
5249.4 E3348.4	-- All 334 --- Ant	43 30.0 16 27.0	F R	6	4	Pl fcs rosse e bianche		(Scheda 1951/2019) 3.47 2020
(Scheda 1951/2019)								

5249.41 E3348.41	--- Post	43 30.1 F R 16 27.0	10	4	PI fsc rosse e bianche		3.47 2020
(Scheda 1951/2019)							
LUKA SPLIT							
5250 E3349	- Frangionde, estr	43 30.1 FI G 6s 16 26.4 Siren 30s	11	10	T verde	2 - 4 Osc 252 - 285 (33) Fanale Riserva: 5M 4 - 26	21.28 2021
(Scheda 2028/2021)							
5253 E3350.51	- Zvoncac	43 30.1 FI(2) R 5s 16 25.6	3	2	PI rosso/ba	0.5 - 1 - 0.5 - 3	11.26 2019
(Scheda 644/2019)							
5257.5 E3356.5	- Stobrec, cala, molo W	43 29.9 FI(3) R 8s 16 31.9	6	3	PI rosso/ba	0.5 - 1 - 0.5 - 1 - 0.5 - 4.5 VIS 133 - 033 (260)	3.43 2018
(Scheda 27/2018)							
OTOK ŠOLTA							
5259.7	- Plicina 0.6M ESE da Otocica Krknjaš veli	43 25.9 FI(2) W 5s 16 11.8	...	3	Boa di pericolo isolato ⚡	0.5 - 1 - 0.5 - 3	9.49 2018
(Scheda 562/2018)							
5259.8	- Plicina 0.6M SE da Otocica Macaknar	43 24.5 FI(2) W 5s 16 09.2	...	3	Boa di pericolo isolato ⚡	0.5 - 1 - 0.5 - 3	9.49 2018
(Scheda 562/2018)							
ROGAC							
5261.5 E3331.7	-- Otocic Macaknar, SE rt	43 24.7 FI(2) R 5s 16 18.4	9	4	T rossa/ba	0.5 - 1 - 0.5 - 3 VIS 235 - 87 (212)	14.37 2020
(Scheda 1095/2020)							
OTOK BRAC							
5269 E3340	- Otocic Mrdulja	43 20.3 FI G 3s 16 24.9	14	4	T verde con pl 5	0.3 - 2.7	21.28 2021
(Scheda 2028/2021)							
BRACKI KANAL							
LUKA OMIŠ							
5279 E3376	-- Molo, estr	43 26.5 FI WG 3s 16 41.9	6	W 4 G 2	T bianca con pl 5	0.3 - 2.7 334 G 038 W 334 (T): Spento 2021-12	26.34 2021
(Scheda 2496/2021)							
OTOK BRAC							
5295.5	-- Pucišca, molo E, estr	43 20.9 FI R 3s 16 44.5	4	1	PI rosso	0.5 - 2.5	9.49 2018
(Scheda 562/2018)							
HVARSKI KANAL							
OTOK HVAR							
LUKA VRBOSKA							
5314.5	--- Boa	43 10.6 FI Y 2s 16 41.7	...	1	Segnale speciale ⚡	0.3 - 1.7	18.27 2019
(Scheda 1208/2019)							
LUKA JELSA							
5318.5	--- Molo, estr S	43 09.7 FI(2) R 4s 16 42.0	5	1	PI rosso	0.5 - 1 - 0.5 - 2	2.30 2019
(Scheda 5/2019)							

OTOK HVAR							
- LUKA HVAR							
5335.5	-- <i>Boa</i>	45 10.2 <i>FI R 2s</i> 16 26.6	...	2	<i>Rossa</i>	0.5 - 1.5	9.49 2018
5347 E3444	Otok Biševo su Rt Kobilica	42 59.2 <i>FI(2) R 10s</i> 16 01.5	18	11	T rossa 5	1 - 3 - 1 - 5 Fanale Riserva: 7M AIS MMSI 992381590	(Scheda 562/2018) 5.33 2018
(Scheda 142/2018)							
KORCULANSKI KANAL							
- OTOK KORCULA							
- LUKA VELA LUKA							
5359.5	--- Marina Vela Luka, molo, estr	42 57.6 <i>FI(2) R 4s</i> 16 42.9	5	2	PI rosso	0.5 - 1 - 0.5 - 2	24.70 2021
(Scheda 2304/2021)							
- PRIGRADICA							
5360 E3451	--- Molo, estr	42 58.0 <i>FI R 3s</i> 16 48.9	6	3	T rossa con pl 5	0.3 - 2.7	22.21 2017
(Scheda 1460/2017)							
- POLUOTOK PELJEŠAC							
5361 E3488	-- Rt Locišće	43 02.8 <i>FI(3) W 10s</i> 17 00.4	10	10	T quadr bianca/ba 9	0.5 - 1.5 - 0.5 - 1.5 - 0.5 - 5.5 VIS 357 - 258 (261) AIS MMSI 992381500	22.23 2018
(Scheda 1457/2018)							
NERETVANSKI KANAL							
- LUKA TRPANJ							
5365.1	-- Ponte pedonale, lato NE	43 00.6 <i>FI Y 2s</i> 17 16.5	1.5	1	...	0.3 - 1.7	1.36 2021
(Scheda 2448/2020)							
5365.2	-- Ponte pedonale, lato SW	43 00.6 <i>FI Y 2s</i> 17 16.5	1.5	1	...	0.3 - 1.7	1.36 2021
(Scheda 2448/2020)							
5366.2	-- banchina, lato SW					soppresso	1.36 2021
(Scheda 2448/2020)							
- LUKA PLOCE							
5367	-- <i>Plicina Gumanac</i>	43 01.3 <i>LFI W 10s</i> 17 24.5	...	5	<i>Boa di acque sicure</i> ♀	2 - 8 MMSI 992381080	20.55 2021
(Scheda 1935/2021)							
- LUKA PLOCE							
5371.1	-- Boa IV	43 02.6 <i>FI G 2s</i> 15 25.7	...	2	Laterale dritta ↑	0.3 - 1.7	2.32 2021
(Scheda 11/2021)							
- LUKA PLOCE							
- KANAL VLASKA							
5373.7 E3499.4	--- Terminal, estr	43 01.9 <i>FI R 3s</i> 17 25.8	9	3	T rossa	0.5 - 2.5	2.32 2021
(Scheda 11/2021)							

5374 E3499.45	- KANAL VLASKA -- 415 m a SW dal terminal	43 01.8 FI Y 3s 17 26.0	...	3	PI giallo segnale speciale ⚡	0.5 - 2.5	14.50 2021
							(Scheda 887/2021)
5374.3	- LUKA PLOCE -- Kanal Vlačka, lato S	43 01.7 FI Y 3s 17 25.8	7	3	PI giallo	0.5 - 2.5	21.28 2021
5374.5	-- 160m a SE dal terminal, molo, estr	43 01.7 FI G 3s 17 25.7	...	3	PI verde ↑	0.5 - 2.5	(Scheda 2028/2021) 24.70 2021
							(Scheda 2304/2021)
5374.7	- KANAL VLASKA -- Kanal Vlačka I	43 01.5 FI G 5s 17 25.2	...	4	Meda laterale dritta ↑	0.5 - 4.5 AIS MMSI 992381570	20.38 2019
							(Scheda 1367/2019)
RIJEKA NERETVA							
- UŠCE NERETVA							
-- Entrata							
5375	--- Boa I	43 01.5 FI(2) R 5s 17 26.1	...	3	Laterale sinistra □	0.5 - 1 - 0.5 - 3	20.38 2019
5375.3	--- Boa III	43 01.5 FI R 2s 17 26.4	...	2	Laterale sinistra □	0.5 - 1.5	(Scheda 1367/2019) 20.38 2019
5375.5	--- Boa II	43 01.4 FI(2) G 5s 17 26.1	...	3	Laterale dritta ↑	0.5 - 1 - 0.5 - 3	(Scheda 1367/2019) 20.38 2019
							(Scheda 1367/2019)
5375.52	- LUKA PLOCE -- Meda, 230 m a SW dal terminal	43 01.9 FI Y 3s 17 26.1	...	3	Segnale speciale ⚡	0.5 - 2.5	5.35 2021
5375.54	-- Meda, 110 m a S dal terminal	43 02.0 FI Y 3s 17 26.2	...	3	Segnale speciale ⚡	0.5 - 2.5	(Scheda 245/2021) 5.35 2021
							(Scheda 245/2021)
- UŠCE NERETVA							
-- Entrata							
5375.7	--- Boa V	43 01.3 FI R 2s 17 26.7	...	2	Laterale sinistra □	0.5 - 1.5	20.38 2019
5376	--- Boa IV	43 01.4 FI G 2s 17 26.3	...	4	Laterale dritta ↑	0.5 - 1.5	(Scheda 1367/2019) 20.38 2019
5377	--- Boa VI	43 01.3 FI G 2s 17 26.6	...	3	Laterale dritta ↑	0.3 - 1.7	(Scheda 1367/2019) 20.38 2019
5377.3	--- Boa VII	43 01.2 FI G 2s 17 26.8	...	2	Laterale dritta ↑	0.5 - 1.5	(Scheda 1367/2019) 20.38 2019
							(Scheda 1367/2019)

5378.4 E3504	-- Diga S, estr	43 01.1 FI G 2s 17 27.0	5	4	Ca bianco con pl 5	0.5 - 1.5 Osc 235 - 122 (247)	8.52 2022
5386 E3522	Rt Blaca	42 55.5 FI W 5s 17 31.4	9	4	T bianca con pl/ba 7	0.5 - 4.5 VIS 127 - 285 (158)	(Scheda 672/2022) 6.21 2019
5386.5	DRACE - KANAL MALI STON -- Boa	42 57.0 LFI W 10s 17 30.4	...	4	Acque sicure ♀	2 - 8 AIS MMSI 992381630	27.51 2020
5393 E3528	KANAL MALOG STONA - HODILJE -- Molo, estr	42 51.5 FI G 2s 17 41.6	7	3	T verde con pl/ba 5	0.3 - 1.7	20.38 2019
5400 E3476	PELJEŠKI KANAL - LUKA KORČULA -- Porto W --- Molo, estr	42 57.8 FIR 2s 17 08.4	7	4	T quadr rossa con pl 7	0.3 - 1.7	20.55 2021
5401.5 E3479.5	-- Porto turistico --- Molo, estr	42 57.5 FI G 5s 17 08.5	7	4	T verde con pl 5	0.5 - 4.5	24.70 2021
5404 E3480	- OREBIC -- Molo dei traghetti, estr	42 58.4 FI G 3s 17 10.8	8	3	T quadr verde con pl 7	0.3 - 2.7	15.20 2019
5404.3 E3479.99	-- Molo, estr	42 58.4 F W 17 10.7	Col bianca/ba		(Scheda 1020/2019) 18.27 2019
5406 E3482	- Otocic Sestrice vela	42 57.8 FI(4) W 15s 17 12.7	18	11	T quadr di pietra e casa 13	0.5 - 1.5 - 0.5 - 1.5 - 0.5 - 1.5 - 0.5 - 8.5 AIS MMSI 992381290	(Scheda 1180/2019) 8.33 2020
5406.5	- LUMBARDA -- Boa	42 55.5 FI G 3s 17 10.5	...	2	Verde	0.5 - 2.5	22.23 2018
5417.2 E3554.5	OTOK LASTOVO - Greben Petrovac	42 45.3 FI(2) G 5s 16 57.3	7	4	T verde/ba	0.5 - 1 - 0.5 - 3 Osc 201 - 288 (087)	20.25 2017
5420 E3461	OTOK KORČULA - Rt Velo Dance	42 55.5 FI(3) W 10s 16 38.6	12	11	T di pietra 8	0.5 - 1.5 - 0.5 - 1.5 - 0.5 - 5.5 AIS MMSI 992381490	21.58 2018

5435 E3561	Otocic Olipa	42 45.5 FI(3) W 10s 17 46.9	31	10	T quadr di pietra 11	0.5 - 1.5 - 0.5 - 1.5 - 0.5 - 5.5 VIS 253 - 104 (211)	9.49 2018
5438 E3577	Plicina Vranjac	42 44.0 FI(2) W 5s 17 50.6	6	1	Meda di pericolo isolato ⚡	0.5 - 1 - 0.5 - 3	(Scheda 562/2018) 26.32 2018
(Scheda 1678/2018)							
STONSKI KANAL							
- LUKA STON							
-- Canale							
--- Lato N							
5442.4 E3569.5	---- Fanale N.6	42 49.9 FI G 2s 17 42.3	2	1	Meda laterale dritta ↑	0.5 - 1.5	6.33 2018
5442.5 E3569.6	---- Fanale N.7	42 50.0 FI G 2s 17 42.2	2	1	Meda laterale dritta ↑	0.5 - 1.5	(Scheda 299/2018) 6.33 2018
(Scheda 299/2018)							
KOLOCEPSKI KANAL							
- OTOK ŠIPAN							
-- SUDURAD							
5451.6 E3579.5	--- Secca	42 42.6 FI G 5s 17 55.1	7	3	Pl verde/ba	0.5 - 4.5 Osc 150-275 (125)	2.30 2019
(Scheda 2/2019)							
SUDURAD							
5451.7	- Hrid Ruda	42 42.7 VQ W 1s 17 56.0	6	2	Meda cardinale N ↑	0.4 - 0.6	3.47 2020
(Scheda 1951/2019)							
KOLOCEPSKI KANAL							
5453 E3583.6	- Brsecine, molo, estr	42 43.7 FIR 3s 17 57.5	5	3	Pl rosso	0.5 - 2.5	6.21 2019
(Scheda 209/2019)							
OTOK KOLOCEP							
- DONJE CELO							
5461 E3595.5	-- Molo, estr	42 40.8 FI W 3s 18 00.6	6	4	T bianca con pl 7	0.5 - 2.5 Osc 142 - 262 (120) (T): Asportato 2020-12	27.51 2020
(Scheda 2212/2020)							
LUKA GRUŽ							
5468.7 E3602.07	- Uvala Batala, molo, estr	42 39.3 FI G 3s 18 05.2	4	1	Pl verde	0.5 - 2.5	3.43 2018
(Scheda 27/2018)							
- Marina Gruž							
5468.8	-- Molo, estr, br N.1	42 39.5 FI G 3s 18 05.2	5	2	Pl verde	0.3 - 2.7	9.49 2018
5468.85 E3603.1	-- Molo N, estr	42 39.7 FI G 3s 18 05.1	4	2	Pl verde	0.3 - 2.7	(Scheda 562/2018) 13.33 2018
(Scheda 827/2018)							
RIJEKA DUBROVACKA							
5471 E3605	- Rt Borova	42 40.4 FIR 4s 18 06.6	5	3	Pl rosso/ba 5	0.5 - 3.5 VIS 266 - 090 (184)	19.27 2021
(Scheda 1827/2021)							

5487 E3620	OTOK MOLUNAT - Rt Oštra	42 23.6 FI(2) W 10s 18 32.2	73	15	T rossa/Ca 2	1 - 1 - 1 - 7 AIS MMSI 992381720	3.57 2022
							(Scheda 7/2022)
5490.5 E3626	HERCEGNOVSKI ZALIV - Meljine					soppresso	6.45 2020
							(Scheda 355/2020)
5490.6 E3627	- frangiflutti estr. E	42 27.2 FI(2) R 6s 18 33.7	6	5	T.ta		5.24 2020
							(Scheda 200/2020)
5499 E3647	TIVATSKI ZALIV - BJELILA (Oko) -- Pontile, spigolo NW	42 24.4 FI G 2s 18 40.3	6	2	Col bianca str nere 5	0.3 - 1.7	10.42 2018
							(Scheda 628/2018)
5501 E3645	- Plicina Tunja	42 25.0 FI(2) WR 5s 18 40.7	8	W 6 R 4	T piramidale di pietra 7	0.5 - 1 - 0.5 - 3 014 W 274 R 014	13.34 2021
							(Scheda 1180/2021)
5504 E3638.5	- PORTO MONTENEGRO -- Pontile S, estr N	42 26.0 FI G 4s 18 41.2	4	3	...		22.30 2019
							(Scheda 1363/2019)
5504.3 E3638.6	-- Pontile N, estr S	42 26.0 FI R 4s 18 41.3	4	5	...		22.30 2019
							(Scheda 1363/2019)
5504.4 E3638.7	- Pontile S, testata W	42 25.9 FI W 3s 18 41.3	9	7	...		22.30 2019
							(Scheda 1363/2019)
5505 E3641	TIVATSKI ZALIV -- Pontile S, estr S	42 25.8 FI R 4s 18 41.3	4	3	...		22.30 2019
							(Scheda 1363/2019)
5505.3 E3641.1	-- Pontile N.4					soppresso	6.45 2020
							(Scheda 355/2020)
5542 E3688	BUDVA - Frangiflutti, spigolo N, estr					soppresso	6.45 2020
							(Scheda 355/2020)
5554 E3702	SHĚNGJIN - Mali Renzit (fanale d'atterraggio)	41 48.6 FI W 5s 19 35.0	32	12	PI/Ed 11	1 - 4	5.24 2020
							(Scheda 103/2020)
5555 E3702.2	- Sqeipi Shengjini -- Testata frangiflutti	41 48.4 FI R 5s 19 35.2	11	4	T.ta calcestruzzo rossa e bianca 6		6.45 2020
							(Scheda 355/2020)

5555.3 E3702.1	-- Testata frangiflutti	41 48.5 FI G 5s 19 35.3	6	4	T.ta Metallica 4	0.5 - 4.5	6.45 2020	(Scheda 355/2020)
5560.1 E3709.11	- Canale -- Post	41 24.6 FI W 6s 19 23.7	10	4	Pl mtl 2	1.5 - 4.5	6.45 2020	(Scheda 355/2020)
5561 E3711	Kepi i Durrësit	41 18.9 FI(2) W 10s 19 26.1	126	24	T ottag bianca 14	1 - 2 - 1 - 6 (Taunton Wk. 5/2020)	4.57 2020	(Scheda 103/2020)
5566 E3719	Sqepi i Selitës (Rt Lagjit)	41 08.8 LFI W 6s 19 26.2	71	11	T.ta bianca 3	2 - 4	5.24 2020	(Scheda 103/2020)
5567 E3720	Karavastase	40 52.9 FI W 3s 19 25.5	16	10	PI/Ed Centrale idroelettrica 12	0.4 - 2.6	5.24 2020	(Scheda 103/2020)
5570 E3723	ISHULL I SAZANIT - Saseno	40 30.7 FI(4) W 15s 19 16.2	157	12	Pl mtl 5	1 - 1 - 1 - 1 - 1 - 1 - 1 - 8 VIS 065 - 318 (253)	18.41 2021	(Scheda 1700/2021)
5574 E3726.5	- Kepi Jugos	40 28.5 FI R 3s 19 17.1	32	4	T di pietra bianca 8	0.5 - 2.5	6.45 2020	(Scheda 355/2020)
5575 E3728	GJIU I VLORËS - Sqepi Gallovecit	40 26.3 FI G 3s 19 19.3	14	5	T mtl 4	0.5 - 2.5 VIS 095 - 290 (195)	6.45 2020	(Scheda 355/2020)
5577.3 E3727.3	- Piattaforma idrocarburi	40 28.4 FI(2) W 6s 19 24.0	5	6	P.ma	0.5 - 1 - 0.5 - 4	6.45 2020	(Scheda 355/2020)
5580.5 E3728.9	- VLORE -- Molo W, estr	40 27.0 FI R 3s 19 28.8	10	5	T rossa 8	0.5 - 2.5	6.45 2020	(Scheda 355/2020)
5582.5 E3730.3	- Kepi i Lumit	40 20.5 FI G 4s 19 28.3	5	3	Pl mtl verde 4	1 - 3 P	6.45 2020	(Scheda 355/2020)
5584 E3732	- Sqepi i Shen Vasilit	40 22.6 FI(3) W 8s 19 24.3	55	8	T ottag grigia 6	0.5 - 1 - 0.5 - 1 - 0.5 - 4.5	6.45 2020	(Scheda 355/2020)
5585 E3732.5	- Kepi Gjuhezes	40 25.3 FI W 6s 19 17.5	44	11	Tr mtl blu 9	1 - 5	9.22 2022	(Scheda 843/2022)
5585.5 E3733	Thalassa Khimarras	40 13.0 FI W 6s 19 28.5	52	5	...	1 - 5	5.24 2020	(Scheda 103/2020)

		PORTE E PALERMOS							
5586 E3734	- Kep i Palermos	40 03.0 19 47.7	FI W 8s	114	6	T quadr mu bianca 10	0.5 - 7.5		6.45 2020
									(Scheda 355/2020)
5588 E3741	- Kepi i Qefalit	39 54.5 19 54.8	FI W 5s	155	12	Pl mtl 8	1 - 4		18.41 2021
									(Scheda 1700/2021)
		GJIRI I SARANDËS							
5591 E3742.5	- Saranda, lato SE	39 50.7 20 01.4	FI(4) W 12s	37	6	Tci mtl/ba 4	0.3 - 1.7 - 0.3 - 1.7 - 0.3 - 1.7 - 0.3 - 5.7		6.45 2020
									(Scheda 355/2020)
5592 E3742.3	- Likursi	39 51.8 20 01.6	FI(3) W 30s	214	10	Tci di cemento 5	1 - 1 - 1 - 1 - 1 - 25		18.41 2021
									(Scheda 1700/2021)